



Veřejná infrastruktura v ÚPD kraje

Severa
Září 2013

Veřejná infrastruktura v ÚPD kraje

Definice veřejné infrastruktury

§ 2 odst. 1 písm. k stavebního zákona

Veřejnou infrastrukturou se rozumí pozemky, stavby, zařízení, zřizované nebo užívané ve veřejném zájmu.

Veřejná infrastruktura v ÚPD kraje

Veřejná infrastruktura

- **Dopravní infrastruktura** (např. stavby pozemních komunikací, drah, vodních cest, letišť a s nimi souvisejících zařízení);
- **Technická infrastruktura**, kterou jsou vedení a stavby a s nimi provozně související zařízení technického vybavení (např. **vodovody**, vodojemy, **kanalizace**, čistírny odpadních vod, stavby ke **snižování ohrožení území** živelními nebo jinými pohromami, stavby a zařízení pro nakládání s **odpady**, trafostanice, **energetické vedení**, **komunikační vedení** veřejné komunikační sítě a elektronické komunikační zařízení veřejné komunikační sítě, produktovody);
- **Občanské vybavení**, kterým jsou stavby, zařízení a pozemky sloužící např. pro vzdělávání a výchovu, sociální služby a péči o rodiny, zdravotní služby, kulturu, veřejnou správu, ochranu obyvatelstva;
- **Veřejné prostranství**

Veřejná infrastruktura v ÚPD kraje

ZÚR - koncepce

- § 5 odst. 4 SZ - rozvoj hodnot kraje, nadmístnost
- § 36 odst. 1 SZ - nadmístnost, záležitosti rozvoje státu
- § 36 odst. 3 SZ - omezením podrobnosti
- § 6 odst. 2 vyhlášky č. 500/2006 Sb. – referenční mapa
- vyhláška č. 500/2006 Sb. příloha č. 4

ZÚR x ÚPN VÚC

Veřejná infrastruktura v ÚPD kraje

ZÚR x aktualizace ZÚR

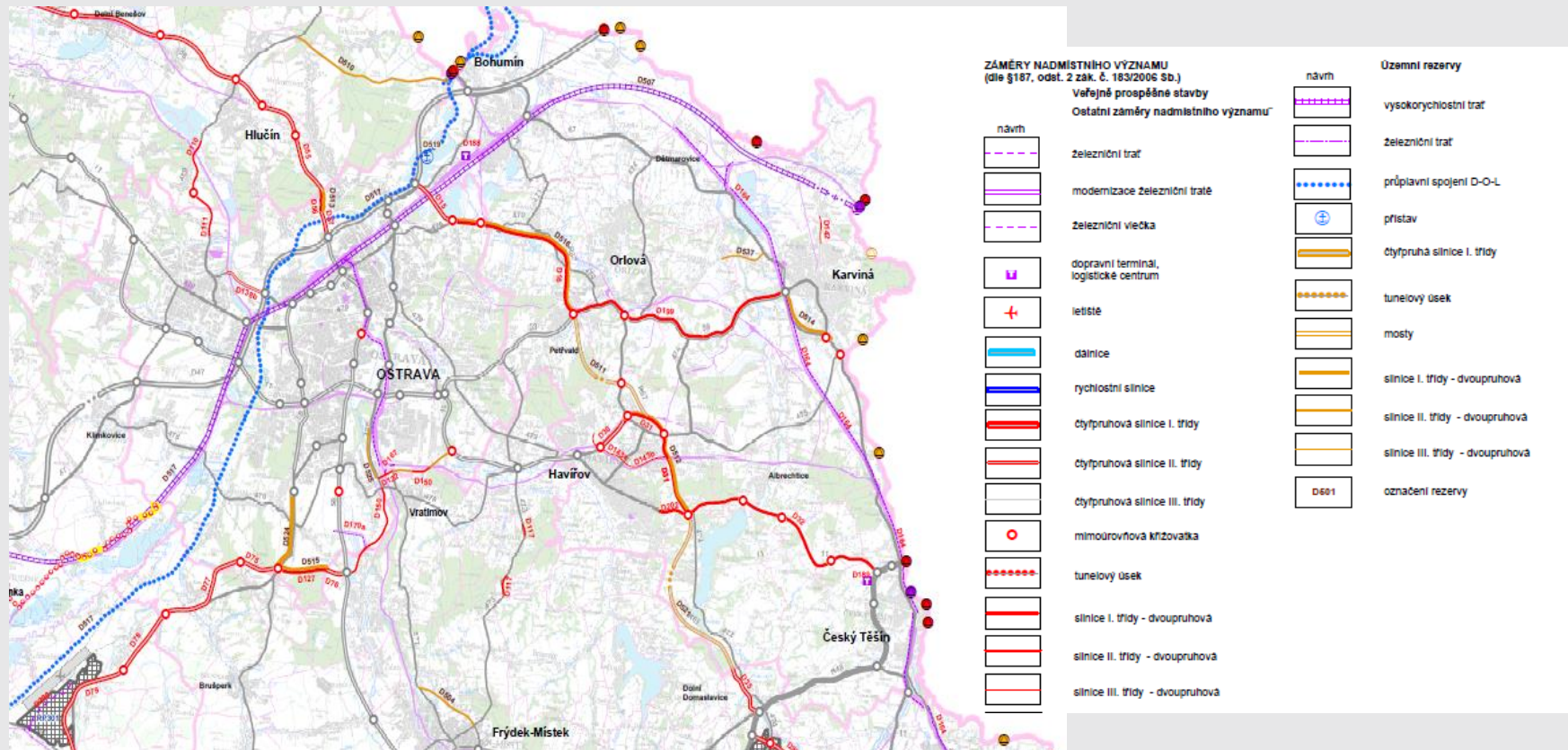
ZÚR

- Využití § 187 odst. 2 SZ – přebírání záměrů
- Záměry PÚR 2006/2008
- Nové problémy
- „silniční doprava“

(**Jakákoliv koncepce nebo záměr**, který může samostatně nebo ve spojení s jinými významně ovlivnit příznivý stav předmětu ochrany nebo celistvost evropsky významné lokality nebo ptačí oblasti, **podléhá hodnocení** jeho důsledků na toto území ...)

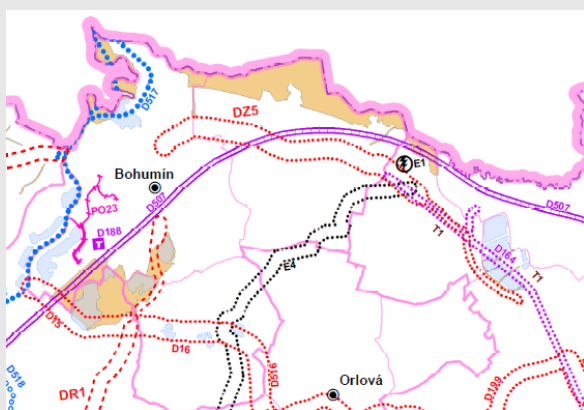
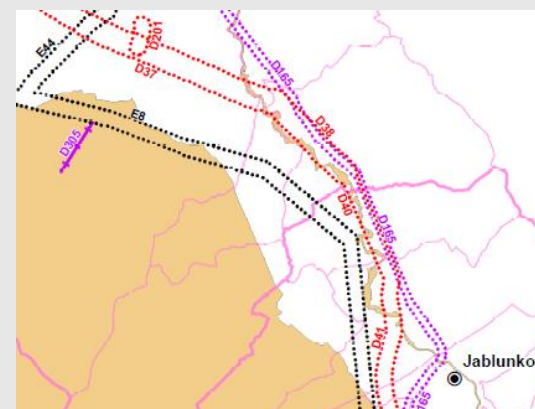
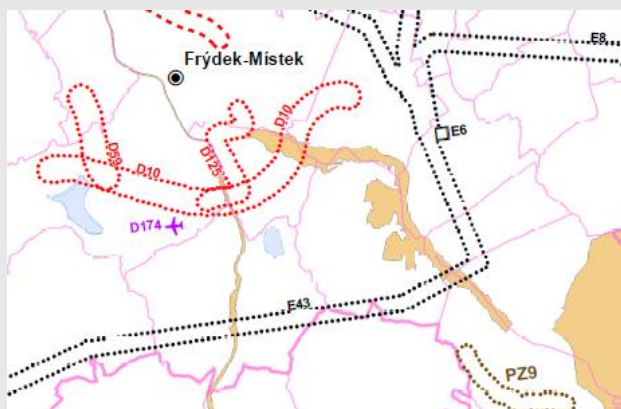
Veřejná infrastruktura v ÚPD kraje

Vyhodnocení ÚPN VÚC



Veřejná infrastruktura v ÚPD kraje

Doplnění NATURA (2009)



- ... Požadujeme redukcí rozšíření Evropsky významné lokality (dále jen „EVL“) „Řeka Ostravice“ na plochu cca 108,82 ha s tím, že předmětná přírodní stanoviště budou v rámci navržené EVL chráněna jižně od cca 28 km toku Ostravice na správním území obce Baška...

Veřejná infrastruktura v ÚPD kraje

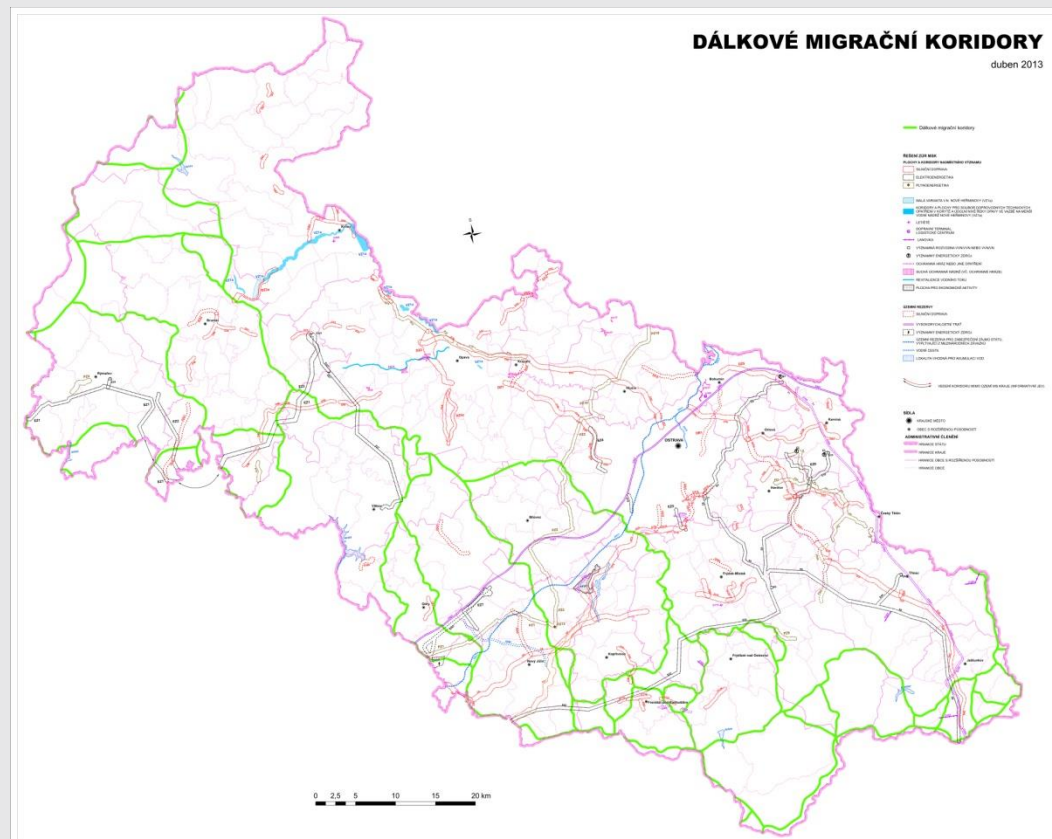
ZÚR x aktualizace ZÚR

Aktualizace ZÚR

- Upřesnění převzatých záměrů
- Vypuštěné koridorů realizovaných záměrů
- Nové záměry (energetika, vlakotramvaj...)
- „železniční doprava“

Veřejná infrastruktura v ÚPD kraje

Dálkové migrační koridory



Veřejná infrastruktura v ÚPD kraje

Dálkové migrační koridory

- Koridory jsou vymezeny o šířce 500 m, šířka koridoru přitom může být zúžena tak, aby plocha koridoru nezasahovala do již existující souvislé zástavby.
- Obecným principem je nesnižovat novými zásahy do krajiny průchodnost migračního koridoru.
- Součástí DMK nejsou již existující zastavěná území, a to i když se nacházejí v daném 500 m pásmu.

Veřejná infrastruktura v ÚPD kraje

Dálkové migrační koridory

- V případě křížení migračního koridoru s významnými liniovými dopravními stavbami (čtyřproudé komunikace se středním dělicím pásem, oplocené koridory vysokorychlostních tratí) je při umístování stavby potřebné zajistit vyhovující migrační objekt ...



Veřejná infrastruktura v ÚPD kraje

Dopravní koridory

(silniční doprava)

Veřejná infrastruktura v ÚPD kraje

Podklady

- PÚR
- Dopravní politika ČR
- Koncepce dopravní infrastruktury MSK
- Vyhledávací studie ...

ÚAP

- Položky 88 až 106 (co...)
- ? (proč – sčítání dopravy, dopravní modelování ...)

Veřejná infrastruktura v ÚPD kraje

Vymezování koridorů dopravní infrastruktury

Koridor obecně

- Koridor včetně ploch pro křížení, doprovodné infr., přeložek atd.
- Křižovatky nevymezovány
- Šířka koridoru podle charakteru komunikace (vliv normových poloměrů oblouků)

Upravený koridor

- Nejasné dopravní řešení
- Respektování ÚSES a soustavy NATURA
- Respektování vztahů v území

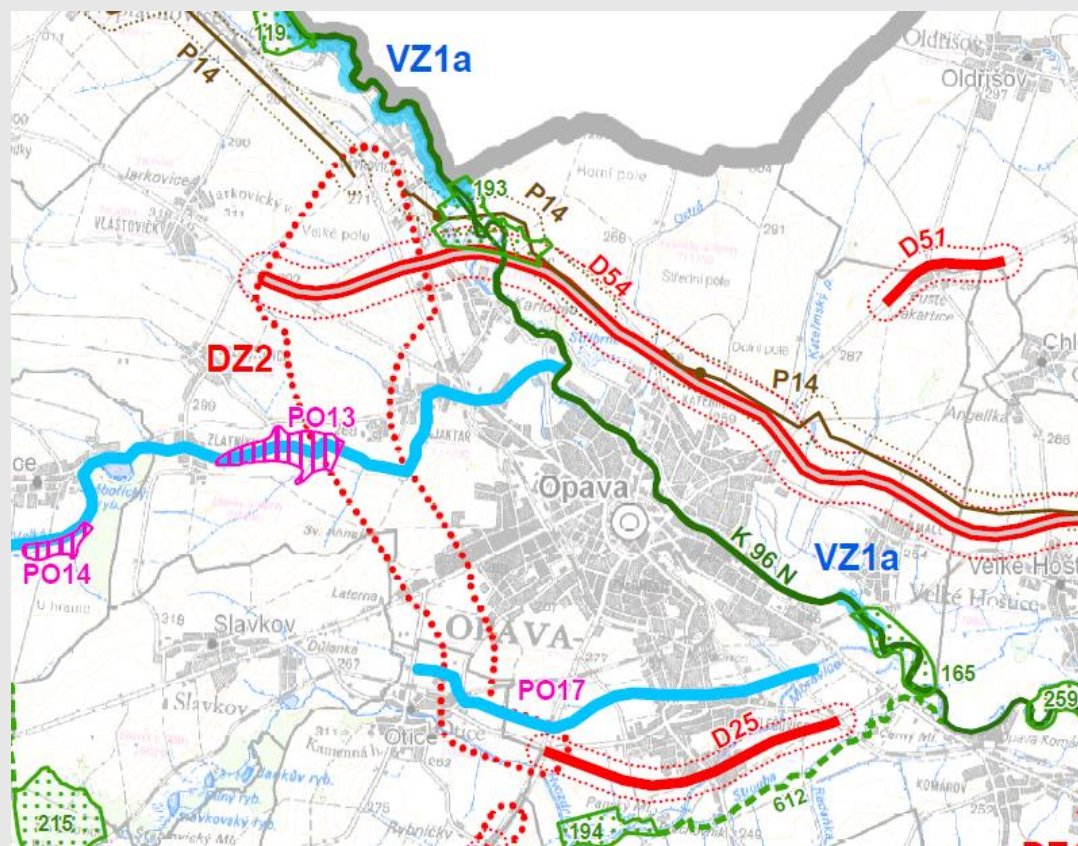
Veřejná infrastruktura v ÚPD kraje

Struktura vymezení koridoru

- Označení koridoru/plochy
- Popis koridoru, včetně jeho vedení
- Šířka koridoru (konstantní/proměnlivá)
- Požadavky na využití území,
- Kritéria a podmínky pro rozhodování o možných variantách změn v ploše vymezeného koridoru

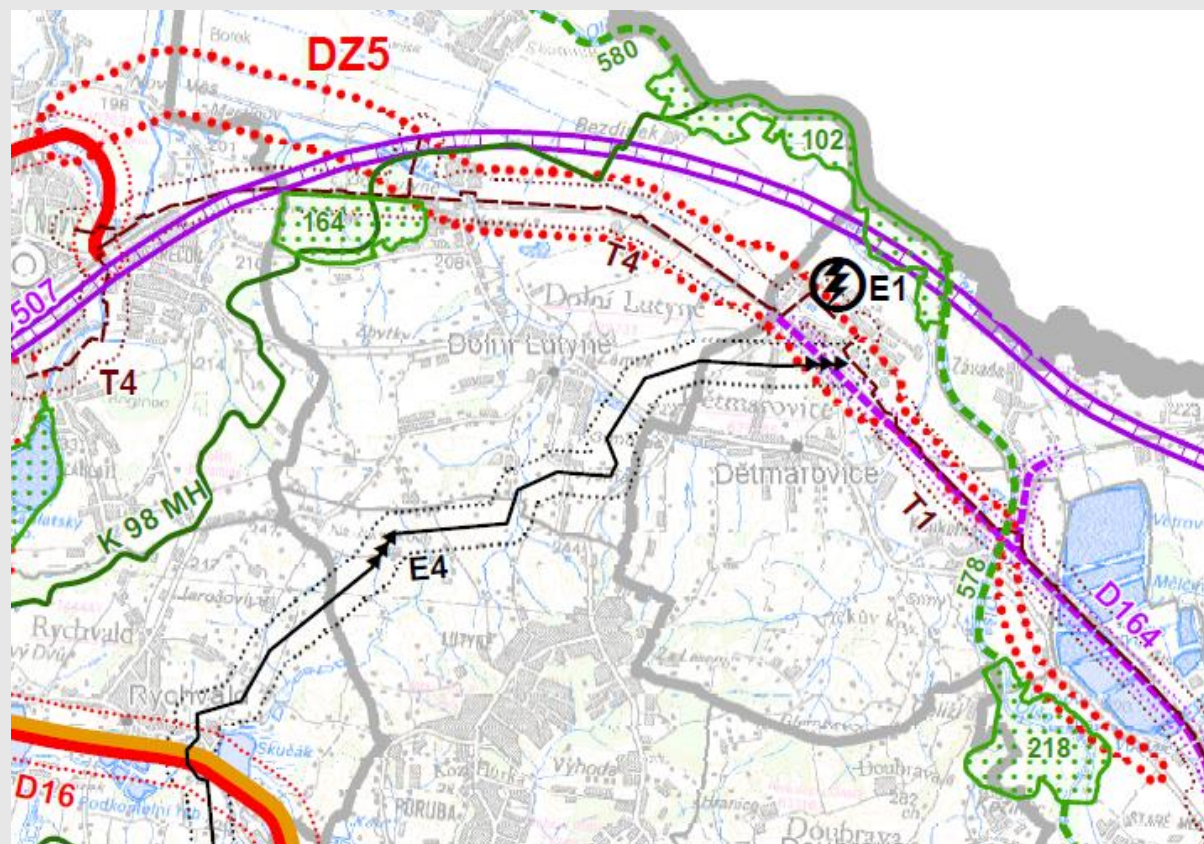
Veřejná infrastruktura v ÚPD kraje

Nejasné dopravní řešení



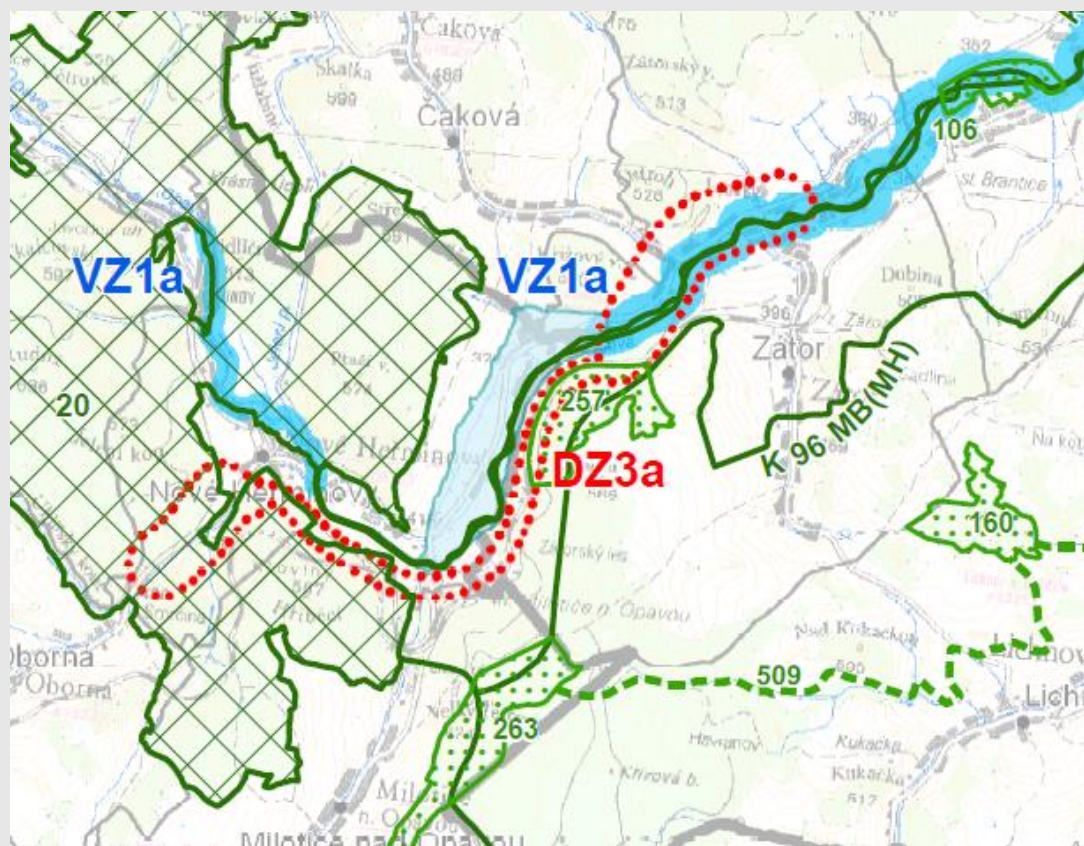
Veřejná infrastruktura v ÚPD kraje

Respektování soustavy ÚSES a NATURA



Veřejná infrastruktura v ÚPD kraje

Respektování vztahů v území





Veřejná infrastruktura v ÚPD kraje

Technická infrastruktura elektroenergetika

Veřejná infrastruktura v ÚPD kraje

Podklady

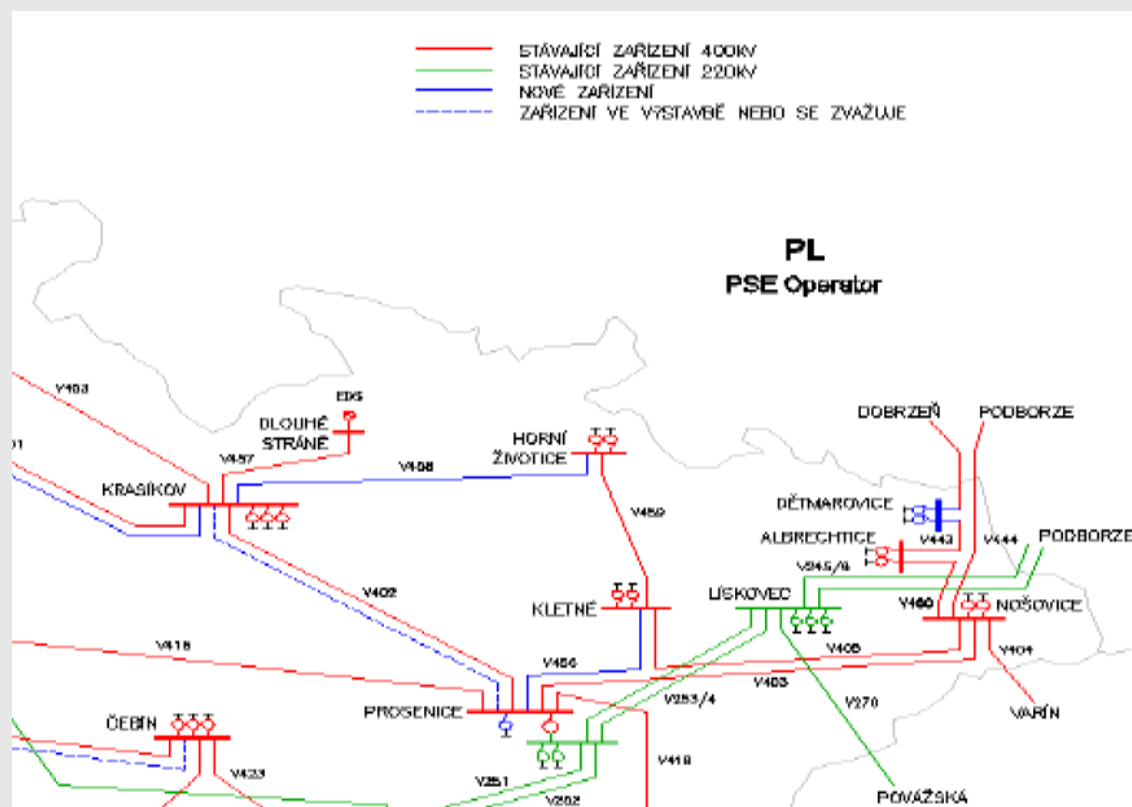
- PÚR
- Státní energetická koncepce (?)
- Územně energetické koncepce (MSK)
- Plán rozvoje přenosové soustavy (ČEPS)
- Plán rozvoje distribuční soustavy (ČEZ)

ÚAP

- Položky 71 až 73
- Topologie variant ?
- Proč ?

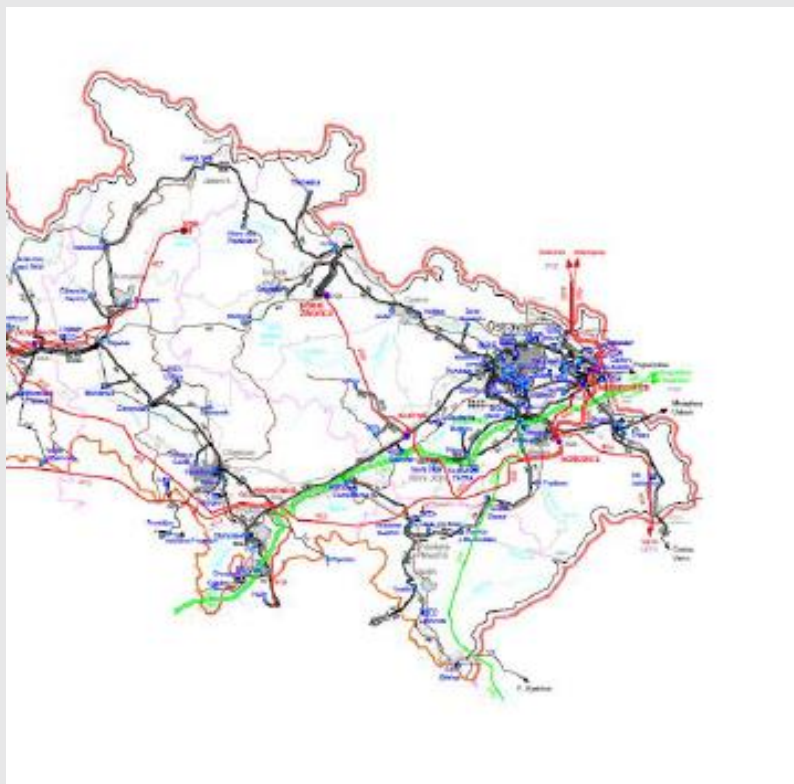
Veřejná infrastruktura v ÚPD kraje

Přenosová soustava ČEPS



Veřejná infrastruktura v ÚPD kraje

Plán rozvoje distribuční soustavy

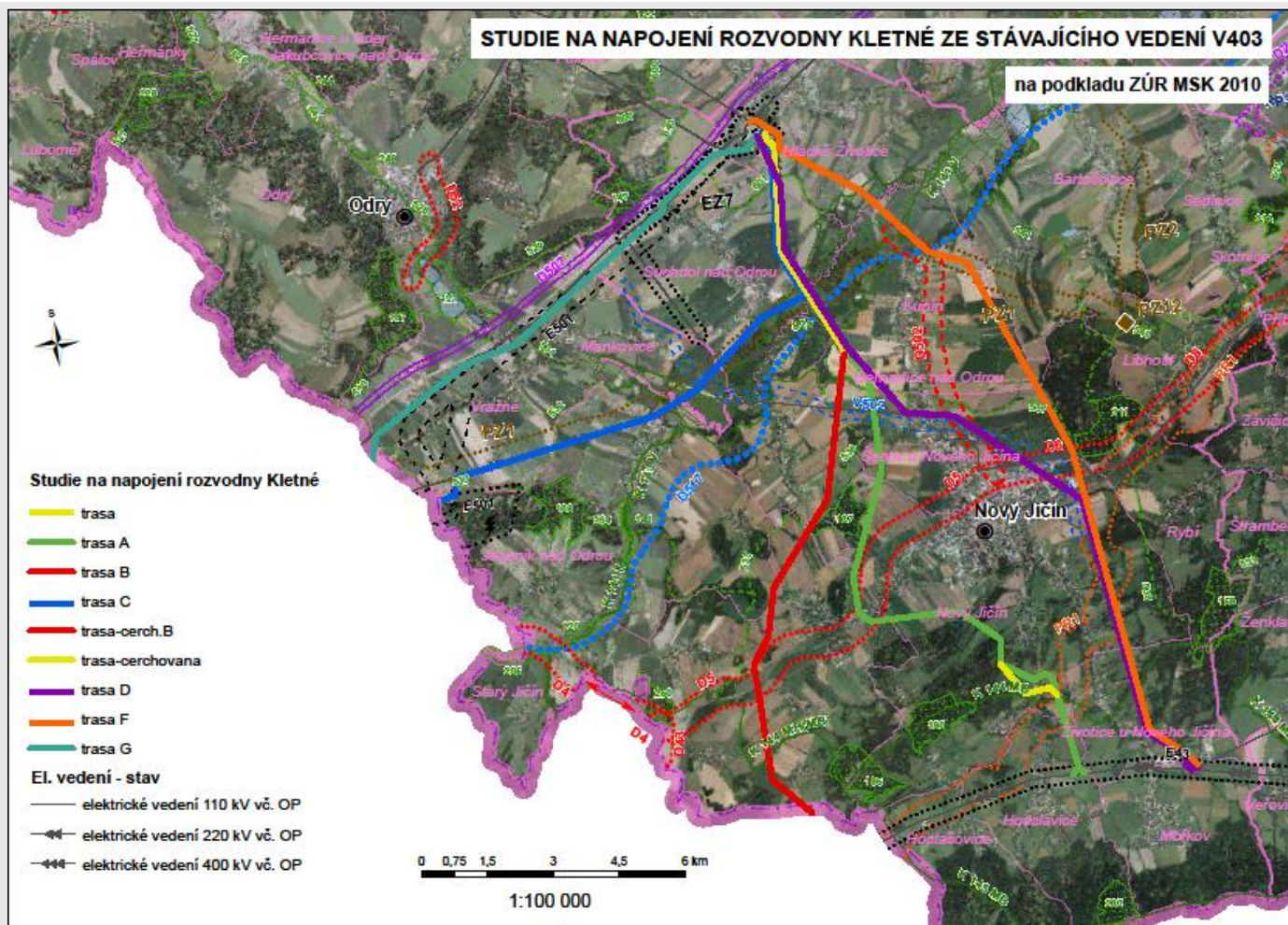


Vrchní a kabelové vedení vn

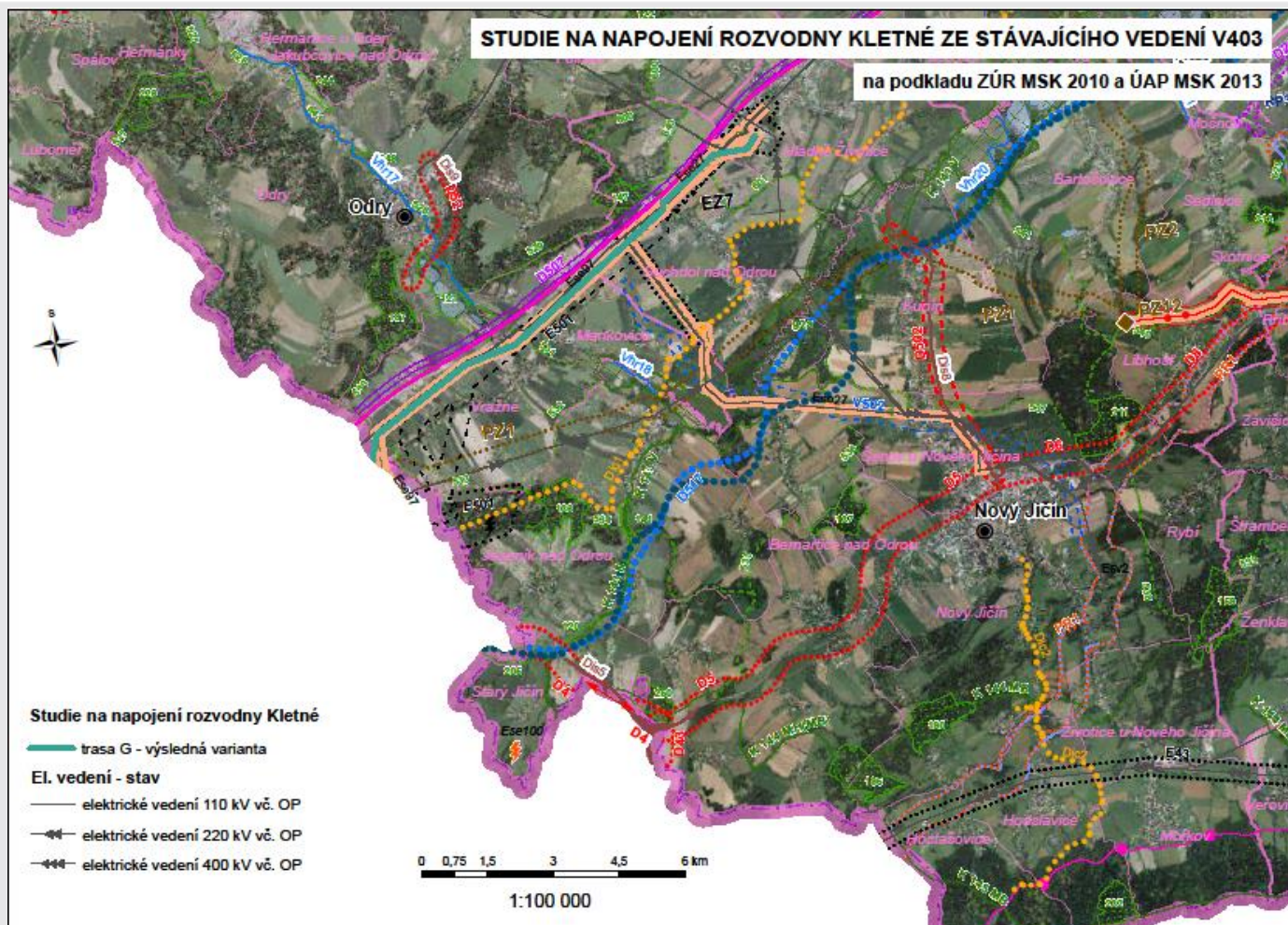
Přehled realizovaných a plánovaných akcí

Nové vedení vn a vn	Rok realizace
Bezděčín - Šimonovice, nové vedení 110 kV	2012 - 2013
Paskov - Hrabová, nové vedení 110 kV	2012 - 2013
Havl. Bod - Světlá n.S., zdvojení vedení 22 kV	2014
Kletné - Suchdol nad Odrou, nové vedení 110 kV	2014
Jindřichov - Drmoul, nové vedení 110 kV	2014 - 2015
V598 Červenka - Sternberk, zdvojení vedení	2014 - 2015
V 5640, zasmýčkování R 110kV Fifejdy	2015
Suchdol - Nový Jičín, zdvojení vedení 110 kV	2015
Hlinsko - Polička, nové vedení 110 kV	2016 - 2017
Babylón - Štětí, nové vedení 110 kV	2016 - 2017
Polička - Svitavy, nové vedení 110 kV	2017 - 2018
Nový Bor - Varnsdorf, nové vedení 110 kV	2017 - 2018
V 391 Štěchovice, zdvojení vedení 110 kV	2018

Veřejná infrastruktura v ÚPD kraje



Veřejná infrastruktura v ÚPD kraje





Veřejná infrastruktura v ÚPD kraje

Plynoenergetika

Veřejná infrastruktura v ÚPD kraje

Podklady

- PÚR
- Státní energetická koncepce (?)
- Plán rozvoje 2012 – 2016

ÚAP

- Položky 74 - 75
- Proč (?)
- Varianty (?)

- Zúžení koridorů ?



Veřejná infrastruktura v ÚPD kraje

Vodovody a kanalizace

Veřejná infrastruktura v ÚPD kraje

Podklady

- PÚR – obecně
- Plán rozvoje vodovodů a kanalizací (ve znění aktualizací)

ÚAP

- Položky 67 – 70
- **!! Kanalizaci nezobrazovat v ZÚR!!**



Veřejná infrastruktura v ÚPD kraje

Ochrana před povodněmi

Veřejná infrastruktura v ÚPD kraje

Podklady

ÚAP

- Upřesnění záměrů ZÚR podle podrobnějších podkladů
- Výčet jednotlivých opatření (staveb)

Vymezením v ZÚR

- Podklad pro umístění staveb, stavební povolení,...



Veřejná infrastruktura v ÚPD kraje

Občanská vybavenost

Veřejná infrastruktura v ÚPD kraje

Občanská vybavenost

- **Problematický zásah do kompetencí obcí**
- **Graficky obtížně vyjádřitelné (vždy bude problém s topologií)**
- **Nedostatek vstupních informací**
- **§ 36 odst. 3 SZ**

Pokud součást ZÚR:

- **V rámci rozvojových os a oblastí ...**
- **Požadavek na využití území, kriteria a podmínky pro rozhodování...**
- **Obecně jako úkol pro ÚP**

Veřejná infrastruktura v ÚPD kraje

Upřesnění ZÚR v ÚP

(postřehy...)

Veřejná infrastruktura v ÚPD kraje

Základní principy

- ZÚR – OOP (posuzují soulad s dokumentem, ...)
- § 43 odst. 3 SZ (Územní plán v souvislostech a podrobnostech území obce zpřesňuje a rozvíjí cíle a úkoly územního plánování v souladu se ZÚR a s PÚR...)
- Použití vektorů ZÚR ? (měřítko, kartografická interpretace,...)

Veřejná infrastruktura v ÚPD kraje

Přebírání záměrů ZÚR

- **ZÚR – generalizace**
- **ÚAP – podrobnější topologie infrastruktury (studie, dokumentace)**
- **Upřesnění v ÚP – podle úrovně podrobnosti dostupných podkladů**
- **Další podklady**

Veřejná infrastruktura v ÚPD kraje

Zúžení koridoru

Ochranné pásmo komunikace

- Logika
- Dopravní intenzita (sčítání)
- Předcházet kolizím (i v budoucnu)

Bezpečnostní pásmo plynovodu

- Údaje vlastníka/správce tech. Infrastruktury

(vybočení z koridoru...)



Veřejná infrastruktura v ÚPD kraje

Shrnutí

Veřejná infrastruktura v ÚPD kraje

Problémy při pořizování ZÚR

- Schválené koncepce státu
- Nekonzistentní oborové koncepce
- Koncepce nejsou posouzeny (SEA)
- V ÚAP finální požadavek oprávněného investora (chybí varianty k posouzení)
- Zneužití principů ochrany přírody
- **Schopnost odůvodnit řešení ZÚR**

Veřejná infrastruktura v ÚPD kraje

Dokumenty MSK

http://verejna-sprava.kr-moravskoslezsky.cz/upl_01.html

Veřejná infrastruktura v ÚPD kraje

Děkuji za pozornost.

Ing. Ervín Severa
Krajský úřad Moravskoslezského kraje

ervin.severa@kr-moravskoslezsky.cz