



MINISTERSTVO  
PRO MÍSTNÍ  
ROZVOJ ČR

# Národní program podpory územně plánovacích činností obcí

## Politika územního rozvoje České republiky

**Ing. Filip Novosád**

Odbor územního plánování

Ministerstvo pro místní rozvoj

20. CELOSTÁTNÍ KONFERENCE O ÚZEMNÍM PLÁNOVÁNÍ A STAVEBNÍM ŘÁDU,  
OSTRAVA, 5. - 6.11. 2015



# Národní program – Podpora územně plánovacích činností obcí

- Program 117D05, (období 2016-2020)
- Dotační titul: **Územní plán ( pouze na nový územní plán )**
- Příjemce: **obec** (mimo ORP, hl. město Prahu a mimo obce, které pořídily/pořizují územní plán z IOP nebo Programu rozvoje venkova)
- Celková alokace: **20 mil. Kč pro rok 2016**
- Statní rozpočet: **80% (max. 400 tis. Kč/ jeden územní plán)**
- Příjemce: **20%**



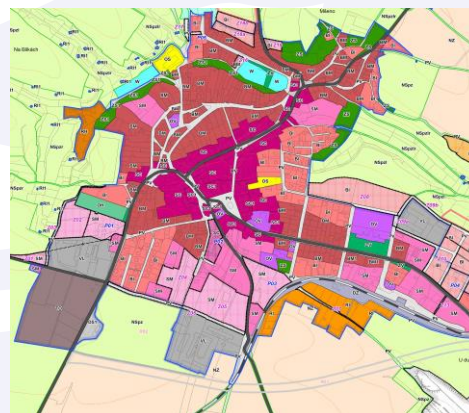
# Národní program – Podpora územně plánovacích činností obcí

- Výzva vyhlášena: **1. 11. 2015**
- Příjem žádostí: **od 1. 11. 2015 – do 15. 1. 2016**
- Vyplnění žádostí na internetových stránkách:  
<http://www3.mmr.cz/zad>
- Financovány budou dvě etapy zpracování územního plánu, a to, **návrh pro společné jednání** a **návrh pro veřejné projednání** (včetně případného vyhodnocení vlivu na udržitelný rozvoj území)



# Národní program – Podpora územně plánovacích činností obcí

- Pro předložení žádosti bude třeba mít již uzavřenou smlouvu s projektantem územního plánu
- Víceleté financování projektů (akcí) je možné
- Územní plán musí být vydán (včetně nabytí účinnosti) do 3 let od Rozhodnutí o poskytnutí dotace
- Podrobnější informace jsou zveřejněny na stránkách MMR:  
<http://www.mmr.cz/cs/Ministerstvo/Programy-a-dotace>





MINISTERSTVO  
PRO MÍSTNÍ  
ROZVOJ ČR

# POLITIKA ÚZEMNÍHO ROZVOJE ČR

MINISTERSTVO  
PRO MÍSTNÍ  
ROZVOJ ČR

UJR

POLITIKA ÚZEMNÍHO ROZVOJE  
ČESKÉ REPUBLIKY,  
ve znění Aktualizace č. 1

Rozvoj ve všech oblastech

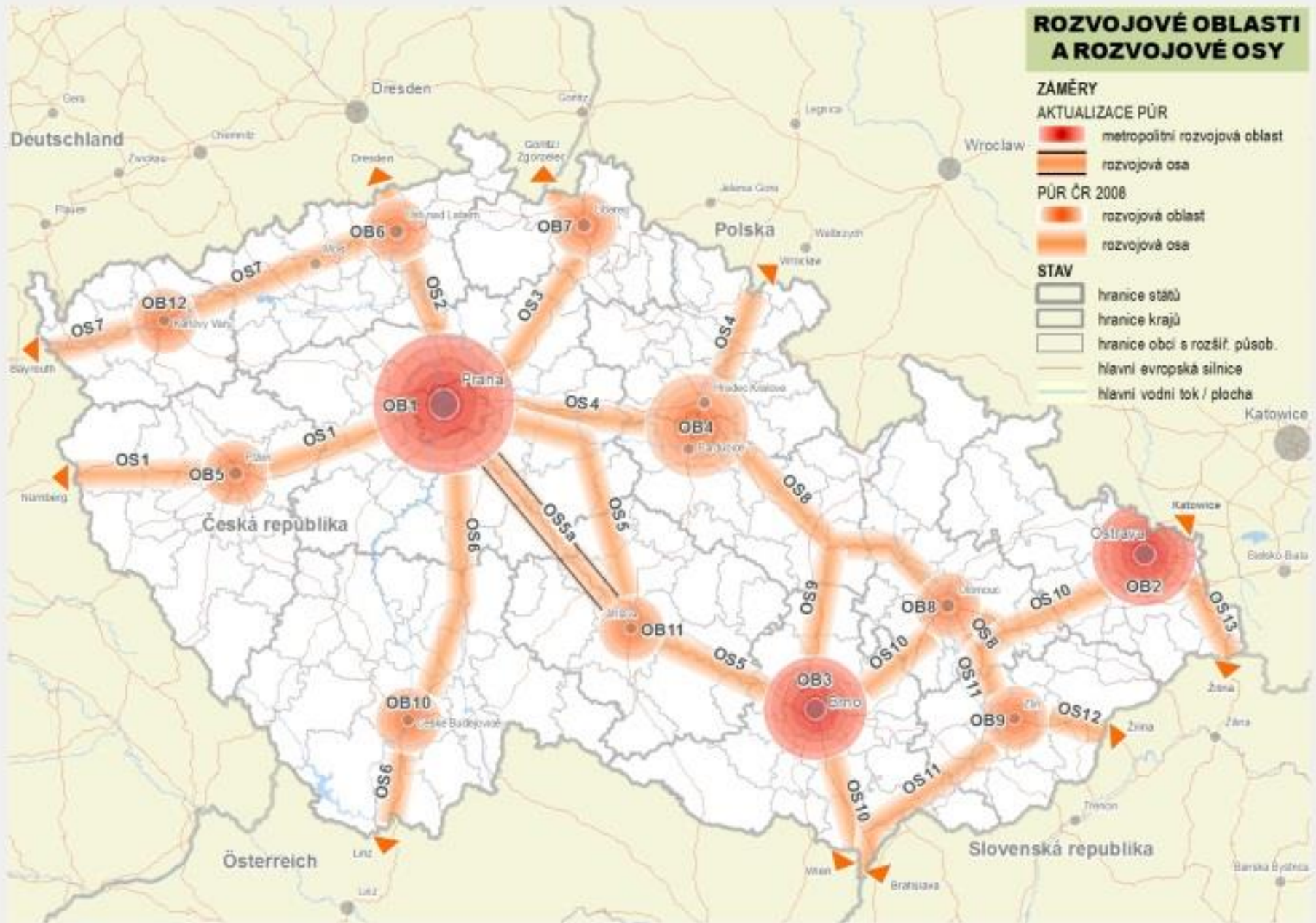
www.mmr.cz

- ❑ je závazná pro vydávání ÚPD krajů a obcí a pro rozhodování v území
- ❑ dne 15. dubna 2015 byla schválena vládou ČR Aktualizace č. 1 PÚR ČR usnesením vlády č. 276/2015
- ❑ Aktualizace č. 1 PÚR ČR zohledňuje mj. revize sítí TEN-T a TEN-E a Územní agendu EU 2020



# ROZVOJOVÉ OBLASTI A ROZVOJOVÉ OSY


- ZAMĚRY**  
**AKTUALIZACE PÚR**  
 metropolitní rozvojová oblast  
 rozvojová oblast  
 rozvojová osa
- PÚR ČR 2008**  
 rozvojová oblast  
 rozvojová osa
- STAV**  
 hranice států  
 hranice krajů  
 hranice obcí s rozšíř. působ.  
 hlavní evropská silnice  
 hlavní vodní tok / plocha




## SPECIFICKÉ OBLASTI

### ZÁMĚRY


AKTUALIZACE PŮR


 specifická oblast


PŮR ČR 2008


 specifická oblast

### STAV

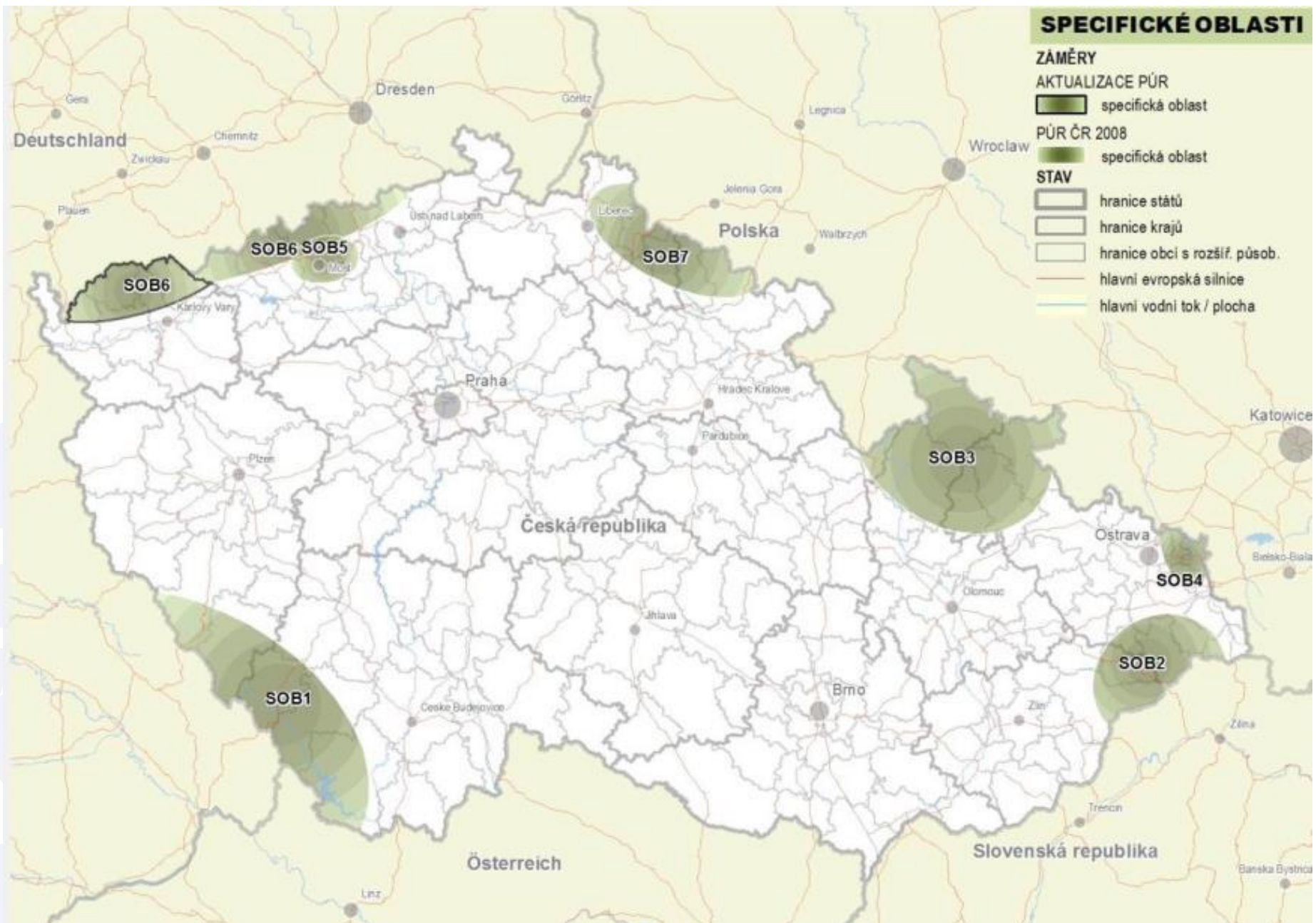
 hranice států

 hranice krajů

 hranice obcí s rozšíř. působ.



 hlavní evropská silnice

 hlavní vodní tok / plocha











### AKTUALIZACE PŮR





-  Koridor konvenční železnice TEN-T nové
-  Koridory konvenční železnice AGTC nové

### ZÁMĚRY






-  Koridory vysokorychl. železnice vypuštěné
-  Korid. konv. želez. TEN-T, AGC, AGTC vyp.
-  Korid. konvenční želez. TEN-T, AGTC vyp.
-  Koridory konvenční železnice TEN-T vyp.
-  Koridory konvenční železnice AGTC vyp.
-  Koridory konv. želez. celostátní vypuštěné

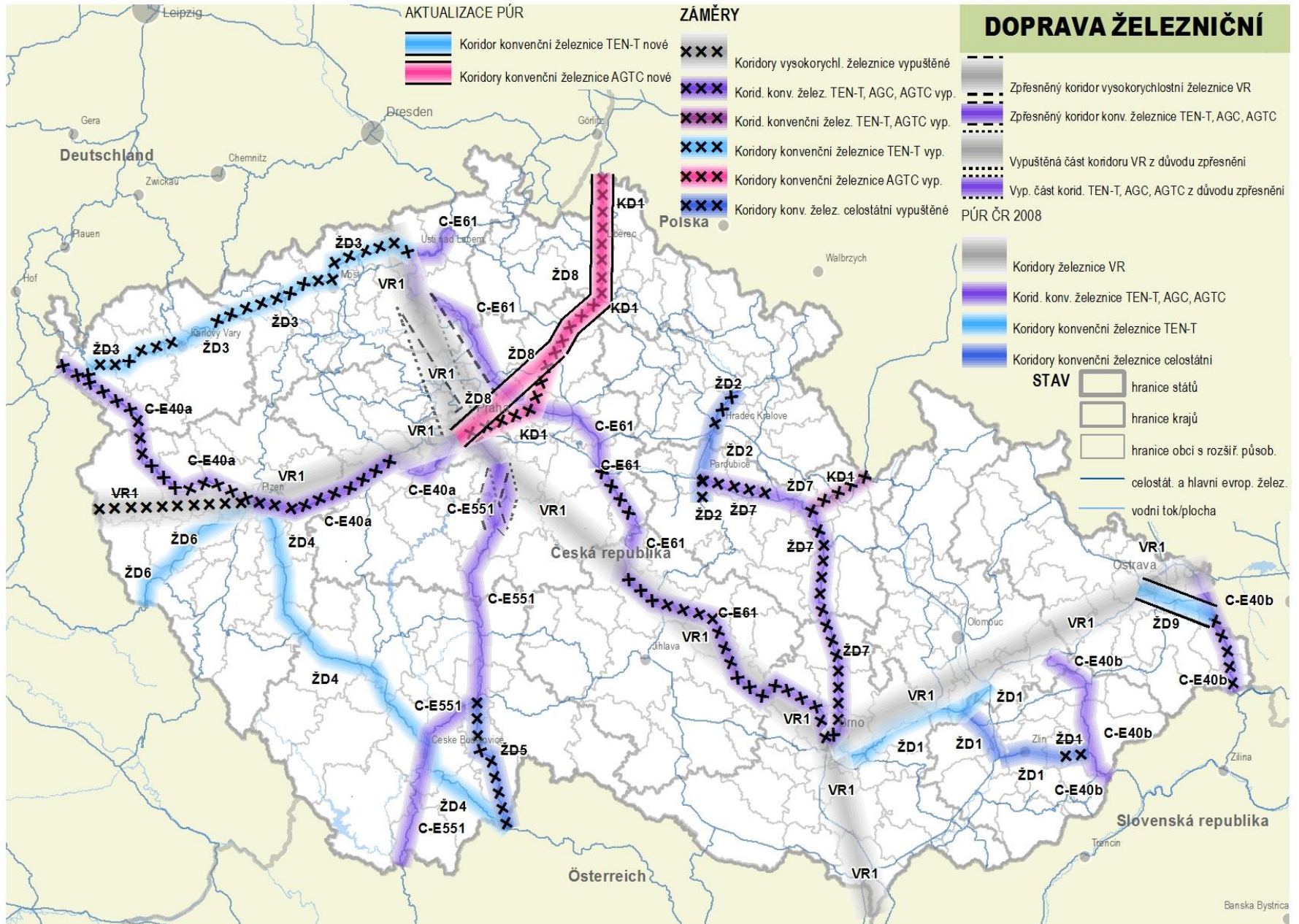
### DOPRAVA ŽELEZNIČNÍ

-  Zpřesněný koridor vysokorychlostní železnice VR
  -  Zpřesněný koridor konv. železnice TEN-T, AGC, AGTC
  -  Vypuštěná část koridoru VR z důvodu zpřesnění
  -  Vyp. část korid. TEN-T, AGC, AGTC z důvodu zpřesnění
- PŮR ČR 2008

-  Koridory železnice VR
-  Korid. konv. železnice TEN-T, AGC, AGTC
-  Koridory konvenční železnice TEN-T
-  Koridory konvenční železnice celostátní

### STAV

-  hranice států
-  hranice krajů
-  hranice obcí s rozšíř. působ.
-  celostát. a hlavní evrop. želez.
-  vodní tok/plocha








## ZÁMĚRY AKTUALIZACE PÚR

-  Koridor dálnice D nový
-  Koridor rychlostní silnice R nový
-  Koridor kapacitní silnice S nový
-  Koridor rychlostní silnice R vypuštěný
-  Koridor kapacitní silnice S vypuštěný
-  Zpřesněná část koridoru R
-  Zpřesněná část koridoru S
-  Vypuštěná část koridoru R z důvodu zpřesnění
-  Vypuštěná část koridoru S z důvodu zpřesnění

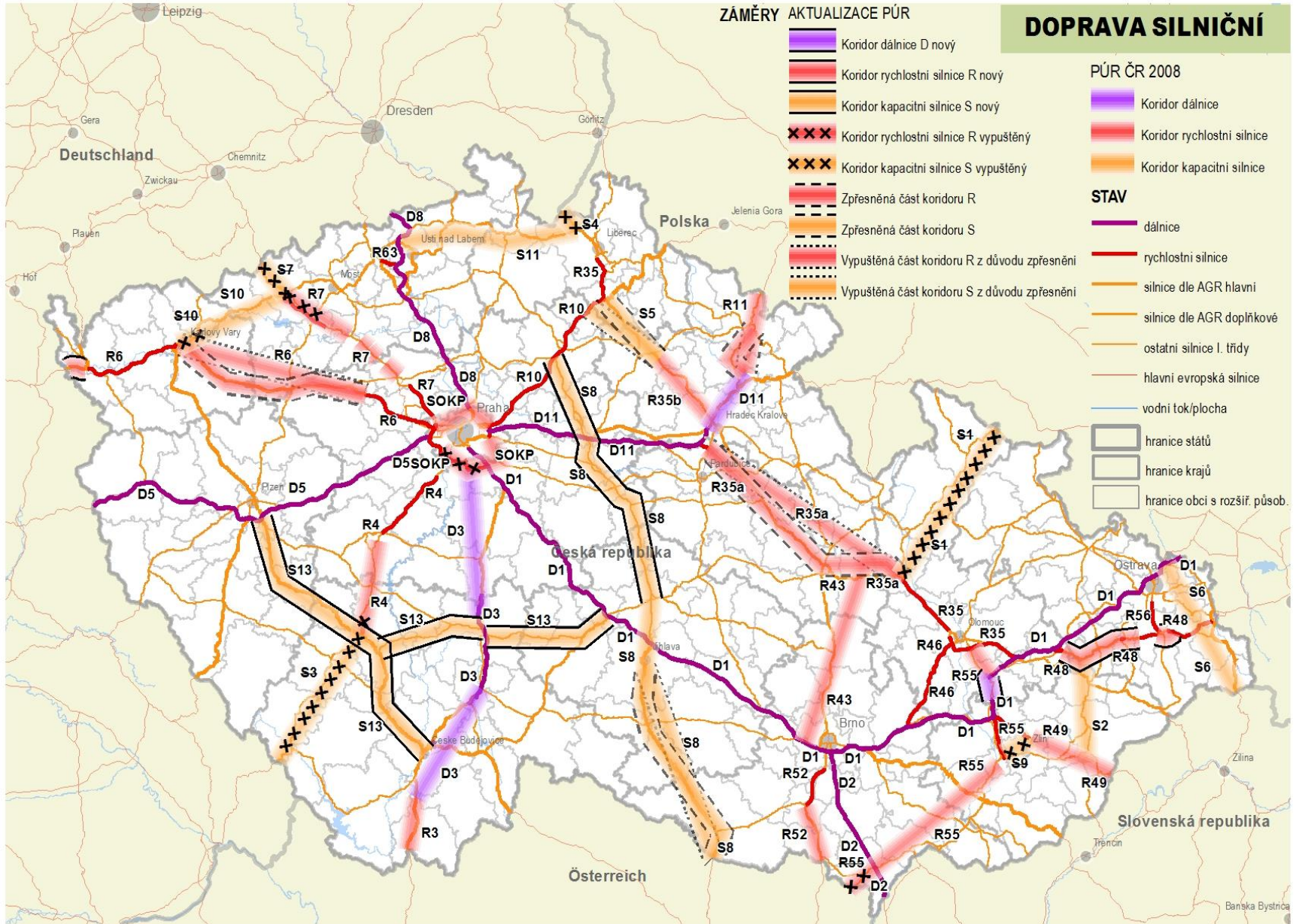
## DOPRAVA SILNIČNÍ

### PÚR ČR 2008

-  Koridor dálnice
-  Koridor rychlostní silnice
-  Koridor kapacitní silnice

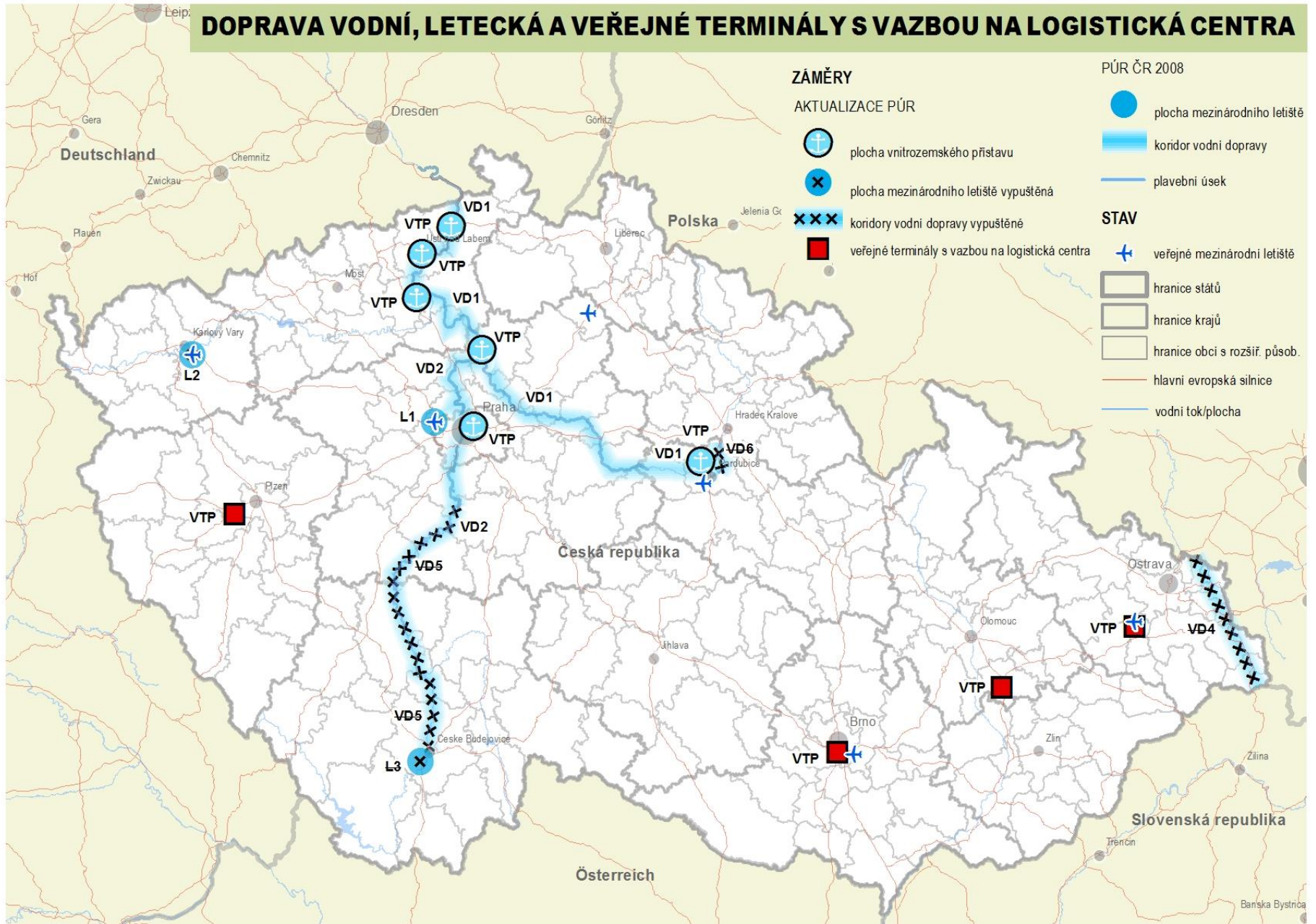
### STAV

-  dálnice
-  rychlostní silnice
-  silnice dle AGR hlavní
-  silnice dle AGR doplňkové
-  ostatní silnice I. třídy
-  hlavní evropská silnice
-  vodní tok/plocha
-  hranice států
-  hranice krajů
-  hranice obcí s rozšíř. působ.



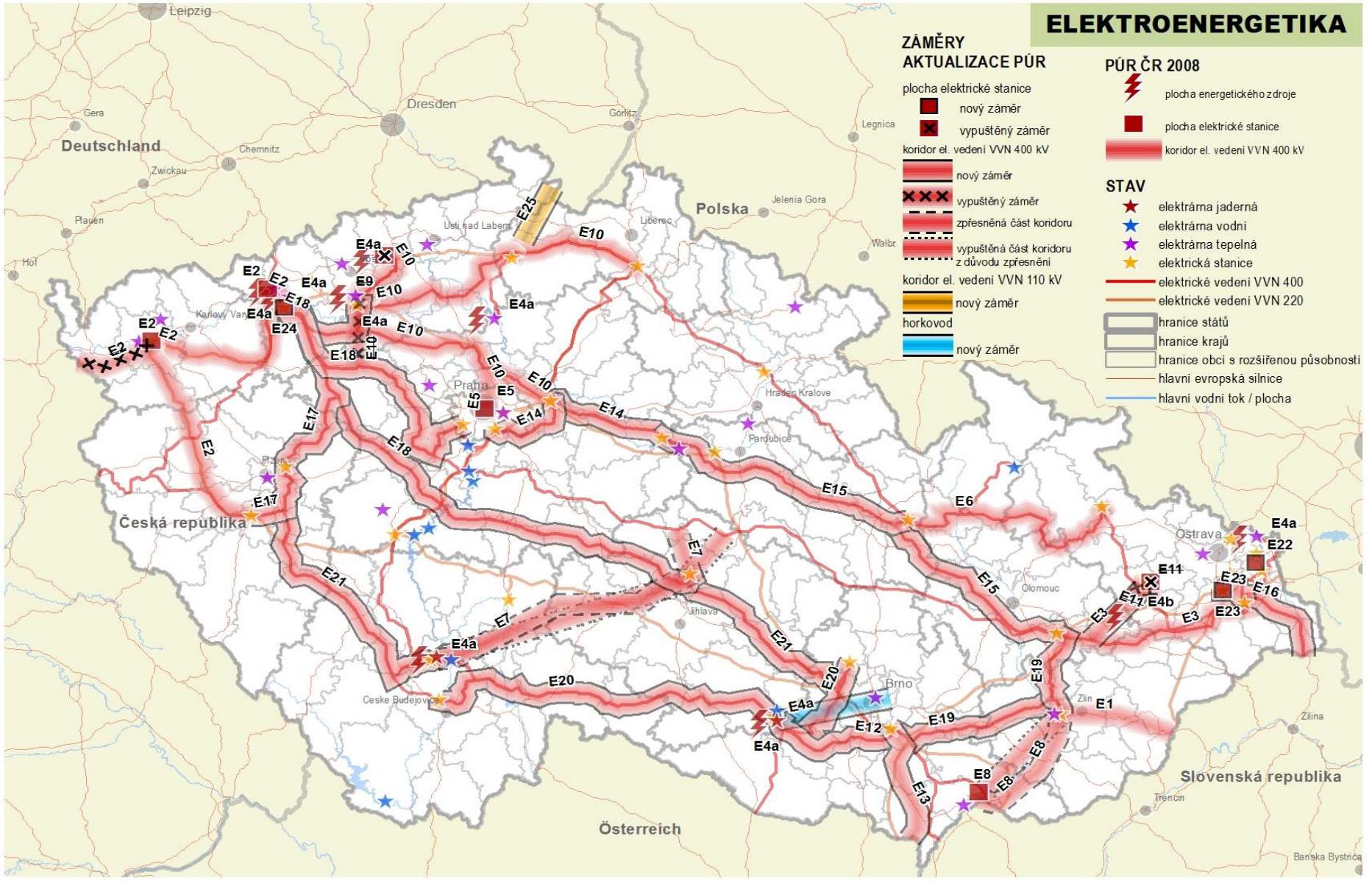


# DOPRAVA VODNÍ, LETECKÁ A VEŘEJNÉ TERMINÁLY S VAZBOU NA LOGISTICKÁ CENTRA





# ELEKTROENERGETIKA





# PLYNÁRENSTVÍ

## ZÁMĚRY AKTUALIZACE PÚR

plocha podzem. zásob. plynu

● nový záměr

⊗ vypuštěný záměr

koridor plynovodu tranzitního

▬ nový záměr

⊗⊗⊗ vypuštěný záměr

koridor plynovodu VTL

▬ nový záměr

## PÚR ČR 2008

▬ koridor plynovodu tranzitního

## STAV

● plocha podzem. zásob. plynu

▬ plynovod VTL

▬ plynovod tranzitní

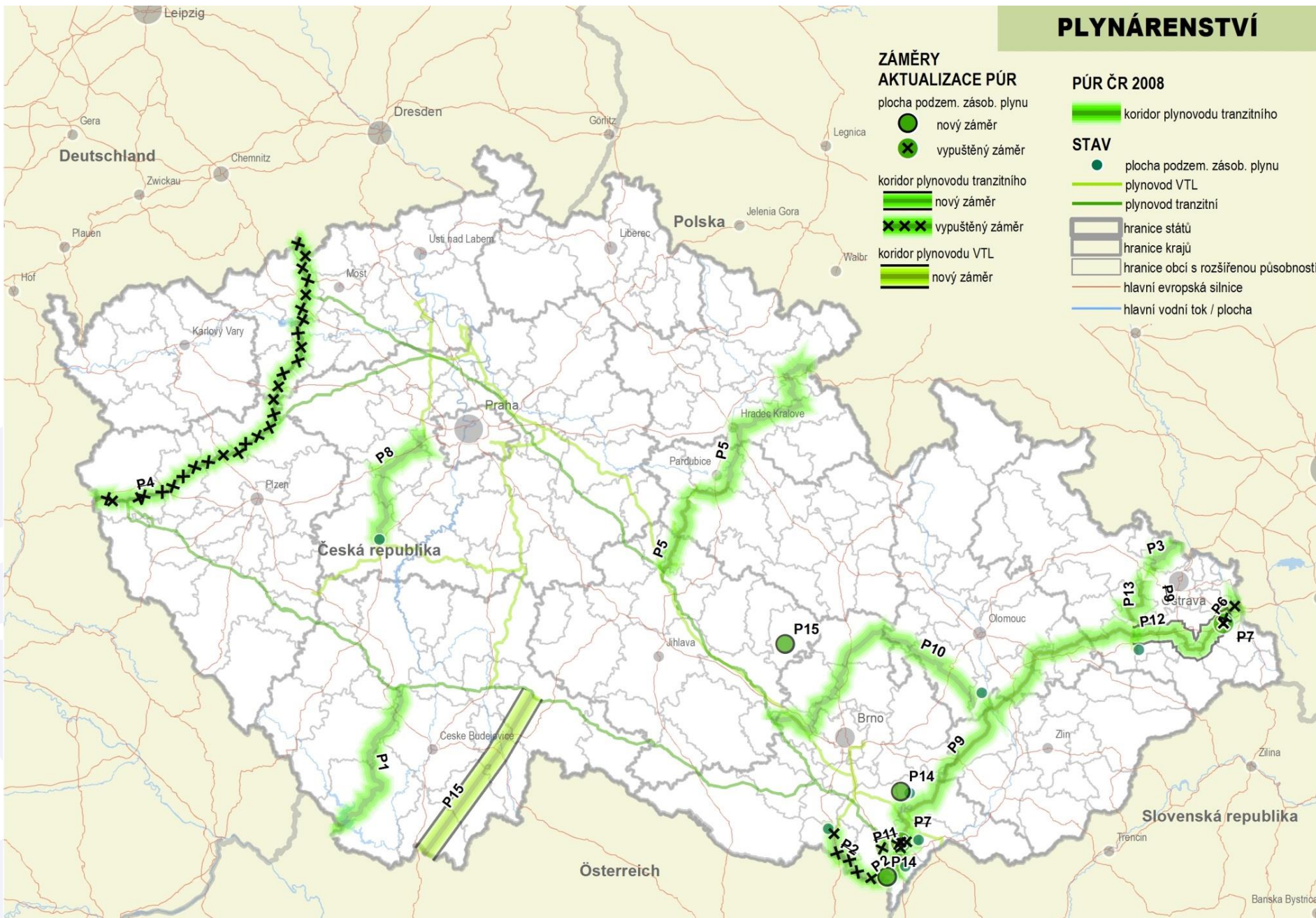
▭ hranice států

▭ hranice krajů

▭ hranice obcí s rozšířenou působností

— hlavní evropská silnice

— hlavní vodní tok / plocha



# VODNÍ HOSPODÁŘSTVÍ A UKLÁDÁNÍ A SKLADOVÁNÍ RADIOAKTIVNÍCH ODPADŮ A VYHOŘELÉHO PALIVA







MINISTERSTVO  
PRO MÍSTNÍ  
ROZVOJ ČR

# POLITIKA ÚZEMNÍHO ROZVOJE ČR



- ❑ „vnější“ závaznost Aktualizace č. 1 PÚR ČR od 17. 4. 2015
- ❑ Sdělení o schválení Aktualizace č. 1 Politiky územního rozvoje ČR ve Sbírce zákonů (částka 51, č. 121)
- ❑ UV č. 276/2015 bylo uveřejněno ve Věstníku pro orgány krajů a orgány obcí (částka 3)
- ❑ Zpráva o uplatňování PÚR ČR, ve znění Aktualizace č. 1 vládě ČR má být předložena do 30. dubna 2019
- ❑ PÚR ČR, ve znění Aktualizace č. 1 a související materiály jsou dostupné na [www.mmr.cz](http://www.mmr.cz)





MINISTERSTVO  
PRO MÍSTNÍ  
ROZVOJ ČR

# Děkuji za pozornost.

**Ing. Filip Novosád**

vedoucí oddělení územního rozvoje  
odbor územního plánování

Ministerstvo pro místní rozvoj ČR

Staroměstské náměstí 6

110 15 Praha 1

tel.: +420 224 862 279

mobil: +420 739 682 838

e-mail: [filip.novosad@mmr.cz](mailto:filip.novosad@mmr.cz)

[www.mmr.cz](http://www.mmr.cz)