

Metodická podpora územně plánovací činnosti

20. CELOSTÁTNÍ KONFERENCE O ÚZEMNÍM PLÁNOVÁNÍ A STAVEBNÍM ŘÁDU
OSTRAVA, 5. až 6. LISTOPAD 2015

Ing. Zdenka Kučerová

Ústav územního rozvoje – organizační složka státu, zřízená Ministerstvem pro místní rozvoj ČR.

Působí v oborech:


- územní plánování,
- regionální politika,
- bydlení a bytová politika,
- programy územního rozvoje,
- cestovní ruch,
- zahraniční spolupráce.

Činnost ústavu:

- Zpracování podkladů pro činnost MMR.
- Přípravě strategických dokumentů.
- Metodická, konzultační a řešeršní činnost.
- Studijní, informační, dokumentační a publikační činnost, knihovna.
- Časopis Urbanismus a územní rozvoj.
- Příprava podkladů pro legislativu.
- Tvorba informačních systémů.
- Organizace mezinárodního odborného styku a účast v mezinárodních organizacích.

The screenshot shows the homepage of the Ústav územního rozvoje (UUR) website. At the top, there is a navigation bar with the UUR logo and the text 'Ústav územního rozvoje' and 'INSTITUTE FOR SPATIAL DEVELOPMENT'. Below this is a main menu with categories like 'Územní plánování a stavební řád', 'Stavba politika a garáže', 'Regionální politika', 'Plánovací činnost a knihovna', 'Mezinárodní spolupráce', 'Stanoviska a metodiky', 'Ústav územního rozvoje', and 'Aktivní starosti výstavi ÚÚR'. The main content area is divided into several sections: 'Nejnovější', 'Aktuality', 'Partnerské weby', 'Portál správců ÚÚR', 'On-line evidence', 'Evidence územní plánovací dokumentace', 'On-line systém I.R.A.S. a I.R.A.S.', 'Monitoring mikroregionů', 'On-line systém MMR', 'Systém stavební technické prevence', and 'On-line systém ISSTP'. The 'Aktuality' section contains several news items with dates and titles, such as '7. 10. 2015 PRINCIPY A PRAVIDLA ÚZEMNÍHO PLÁNOVÁNÍ (PÚP) - internetová prezentace' and '21. 9. 2015 NEPŘÍMÉ ČINNÉ 26. CELOSTÁTNÍ KONFERENCE O ÚZEMNÍM PLÁNOVÁNÍ A STAVEBNÍM ŘÁDU'. The 'Partnerské weby' section lists 'Centrum pro regionální rozvoj České republiky', 'Česká centrála cestovního ruchu - CzechTourism', and 'Fondy Evropské unie'. The 'Kontakt' section provides the address 'Ústav územního rozvoje, Jakubská náměstí 3, 652 34 Brno', phone number '+420 542 423 111', fax '+420 724 173 697', email 'www.uur.cz', and 'e-mail: sekretariat@uur.cz'. At the bottom, there is a footer with 'Verze: 1.0.0.0' and 'Copyright © 2015 Ústav územního rozvoje, Praha 1, 2015-2016'.

Portál územního plánování



- Od roku 2003 je [Portál územního plánování](#) oficiální portál z oblasti územního plánování.
- Otevřený, **průběžně aktualizovaný a bezpečný systém odkazů** na relevantní informace v oboru územního plánování a územního rozvoje.
- Určen pro subjekty státní správy, subjekty samosprávy, profesní a odbornou veřejnost.
- Ke dni 22. 6. 2015 obsahoval **2 898 webových odkazů**.
- Za první pololetí 2015 o 31% návštěvníků více oproti stejnému období v předcházejícím roce.

Portál ÚP nabízí:

- Aktuality z oboru.
- Tříděné věcné informace z oblasti územního plánování.
- Kontakty na subjekty územního plánování.
- Přehled o stavu územně plánovací činnosti v ČR.
- Prezentace výstupů z činnosti ÚÚR a MMR v oblasti územního plánování.
- Setkávací platforma pro vybrané subjekty.

Obec/CRP	Druhá úplná aktualizace ÚAP (obč. 9. 1. 2015)	Třetí úplná aktualizace ÚAP (obč. 1. 1. 2015)	Územní plánovací dokumentace (ÚPD)	Poznámka/Ostatní
Blatná	Územní analytické podklady ÚAP Blatná 2014	Územní plán Blatná	Územní plán Blatná	Systém evidence ÚPOÚPP LAS - ÚRP Blatná
Děčín	Územní analytické podklady ÚAP Děčín 2014	Územní plán ÚPD Děčín 2014	Rozvoj územní plánovací města Děčín	Systém evidence ÚPOÚPP LAS - ÚRP Děčín
Chomutov	Územní analytické podklady ÚAP Chomutov 2014	Územní plán města Chomutov	Územní plán města Chomutov	Systém evidence ÚPOÚPP LAS - ÚRP Chomutov
Kačab	Územní analytické podklady ÚAP Kačab 2014	Územní plánovací dokumentace ÚPD	Územní plánovací dokumentace ÚPD	Systém evidence ÚPOÚPP LAS - ÚRP Kačab
Litoměřice	Územní analytické podklady ÚAP Litoměřice 2014	Územní plán Litoměřice	Úřad územního plánování Litoměřice	Systém evidence ÚPOÚPP LAS - ÚRP Litoměřice
Lubňov	Územní analytické podklady ÚAP Lubňov 2014	Územní plánovací dokumentace ÚPD	Územní plánovací dokumentace ÚPD	Systém evidence ÚPOÚPP LAS - ÚRP Lubňov
Louny	Územní analytické podklady ÚAP Louny 2014	Územní plánovací dokumentace ÚPD	Úřad územního plánování Louny	Systém evidence ÚPOÚPP LAS - ÚRP Louny
Lovosice	Územní analytické podklady ÚAP Lovosice 2014	Úřad územního plánování	Úřad územního plánování	Systém evidence ÚPOÚPP LAS - ÚRP Lovosice
Mladá Boleslav	Územní analytické podklady ÚAP Mladá Boleslav 2014	Územní plán města Mladá Boleslav	Územní plán města Mladá Boleslav	Systém evidence ÚPOÚPP LAS - ÚRP Mladá Boleslav
Požbořany	Územní analytické podklady ÚAP Požbořany 2014	Úřad územního plánování Požbořany	Úřad územního plánování Požbořany	Systém evidence ÚPOÚPP LAS - ÚRP Požbořany
Roudnice nad Labem	Územní analytické podklady ÚAP Roudnice nad Labem 2014	Územní plán obyč.	Územní plán obyč.	Systém evidence ÚPOÚPP LAS - ÚRP Roudnice nad Labem
Rumburk	Územní analytické podklady ÚAP Rumburk 2014	Územní plánovací dokumentace a územní plánovací podklady ÚPD	Územní plánovací dokumentace a územní plánovací podklady ÚPD	Systém evidence ÚPOÚPP LAS - ÚRP Rumburk
Teplá	Územní analytické podklady ÚAP Teplá 2014	Územní plán města Teplá	Územní plán města Teplá	Systém evidence ÚPOÚPP LAS - ÚRP Teplá
Ústí nad Labem	Územní analytické podklady ÚAP Ústí nad Labem 2014	Územní plán města Ústí nad Labem 2014	Územní plán města Ústí nad Labem 2014	Systém evidence ÚPOÚPP LAS - ÚRP Ústí nad Labem
Varnsdorf	Územní analytické podklady ÚAP Varnsdorf 2014	Územní plánovací Zpráva územního plánu Varnsdorf 2014	Územní plánovací Zpráva územního plánu Varnsdorf 2014	Systém evidence ÚPOÚPP LAS - ÚRP Varnsdorf
Žatec	Územní analytické podklady ÚAP Žatec 2014	Úřad územního plánování	Úřad územního plánování	Systém evidence ÚPOÚPP LAS - ÚRP Žatec

[Evidence územně plánovací činnosti](#) je prováděna na základě § 162 zákona č. 183/2006 Sb., o územním plánování a stavebním řádu.

Postup orgánů územního plánování při evidenci je dále upraven **Metodikou OÚP MMR pro postup orgánů územního plánování při evidenci územně plánovací činnosti**.

Evidence ÚPD a ÚPP:


- probíhá průběžně na základě registračních listů,
- má vazbu na registr územní identifikace, adres a nemovitostí (RÚIAN),
- dovoluje přiřazovat data k příslušným katastrálním územím, obcím, obcím s rozšířenou působností a krajům,
- dovoluje připojení k mapovému podkladu.

Dvě relativně samostatné části:

- evidenci územně plánovací činnosti obcí – **iLAS**,
- evidenci územně plánovací činnosti krajů – **iKAS**.

EVIDENCE ÚZEMNĚ PLÁNOVACÍ ČINNOSTI V ČR

Lokální aktualizací systém - iLAS




[Evidence územně plánovací činnosti obcí](#)

<<< HLEDÁNÍ ÚPD a ÚPP >>>

<<< HLEDÁNÍ ZASTAVITELNÝCH PLOCH >>>


Krajský aktualizací systém - iKAS



[Evidence územně plánovací činnosti krajů](#)


<<< HLEDÁNÍ ÚPD a ÚPP >>>

[Evidence územně plánovací činnosti krajů – starší verze iKAS](#)



MINISTERSTVO PRO MÍSTNÍ ROZVOJ ČR

iLAS



Seznam krajů	Pasport kraje	Přístup
Hlavní město Praha	Název: Hlavní město Praha	Seznam ÚPD a ÚPP kraje
Ústecký	NUTS3: CZ010	Statistika ÚPD a ÚPP kraje
Jihomoravský	Úřad: Magistrát hl. m. Prahy, Odbor územního plánu	Přehled akcí ÚPD a ÚPP kraje
Karlovarský	Úlce: Jungmannova	Statistika aktualizací dat
Královéhradecký	Číslo: 2305	Hledání ÚPD a ÚPP
Liberecký	PSČ: 11000	Hledání zastavitelných ploch (ZP)
Moravskoslezský	Polta	
Olomoucký	Pracovník: Ing. Hana Králová	
Pardubický	Telefon: 236 004 547	
Plzeňský	Lupa	
Středočeský	E-mail: Hana.Kralova@praha.eu	
Ústecký	Poznámka	
Vysočina	www	
Zlínský	Portál veřejné správy	
Zobraz okresy	Zobraz ORP	

FAQ (c) Ústav územního rozvoje, 2002-2013 Napište nám

UUR[®] Systém stavebně technické prevence (SSTP)

Systém stavebně technické prevence je prováděn v souladu se stavebním zákonem za účelem vedení, sledování a analyzování příčin vad, poruch, havárií staveb a zařízení.

SSTP sleduje události, pokud při nich došlo:

- ke ztrátám na životech osob nebo zvířat,
- k ohrožení života či zdraví osob nebo zvířat,
- k ohrožení bezpečnosti stavby nebo zařízení,
- ke značným majetkovým škodám (500 000 Kč a vyšším)

a byly způsobené pochybením **při přípravě, provádění a užívání staveb.**



SSTP bude využito jako podkladu pro:

- navrhování úprav stavebního zákona, obecných a technických požadavků na výstavbu,
- podněty k úpravě českých technických norem,
- návrh opatření k zabránění opakování vad ve výstavbě,
- návrh na úpravy staveb, částí staveb, funkčních dílů staveb, prvků a stavebních výrobků,
- návrh k úpravě certifikace stavebních výrobků,
- návrh jiných stavebně technických opatření.

Poskytuje konzultační a metodickou pomoc krajským úřadům a úřadům územního plánování.

Odpovídá na otázky z problematiky územního plánování.

Sjednocuje postupy pro výkon státní správy při aplikaci zákona č. 183/2006 Sb., o územním plánování a stavebním řádu, ve znění pozdějších předpisů.

Konzultační středisko

Výstupy:


- Odpovědi k dotazům.
- Analýza dotazů včetně vypracování podkladů a návrhů pro metodickou a legislativní činnost MMR.
- Vedení databáze otázek a odpovědí.
- Vypracování modelových otázek a odpovědí.

Tematická skupina	Počet témat v tématické skupině	První téma v tématické skupině	Převzetí příspěvek k tématu
Nové právní předpisy	156	9.2015 8:23:36	18.9.2015 12:29:21
Změny územní úpln	48	15.4.2015 8:06:48	7.9.2015 7:41:33
Pořizování nově ÚPD	38	21.9.2015 14:53:18	24.9.2015 8:03:57
Zastavěné území	6	7.2.2015 13:43:50	7.7.2015 14:18:41
Objevení územní plochy	18	18.2.2015 10:14:30	19.9.2014 10:14:30
Územní analytické postupy	22	12.2.2015 12:03:00	10.12.2013 12:03:00
Územní studie	17	16.2.2015 19:36:47	16.12.2014 19:36:47
Územní území	107	16.13.46:04	23.9.2015 11:33:17
Stavební řád 2007-2010	1480	19.2.2010 8:11:51	21.5.2015 9:53:12
Územní plánování úpln	36	3.4.2015 7:26:11	3.4.2015 13:48:44
Stavební územní úpln	8	1.6.2011 8:42:12	1.6.2011 15:20:08
Kvalifikační úpln	3	22.6.2010 12:05:15	17.4.2009 8:46:35
Autorizace úpln	16	10.2008 15:43:53	28.10.2009 10:47:33
Územní území úpln	5	5.10.2015 15:19:59	6.10.2015 14:39:01
Územní území úpln úpln	18	18.12.2012 14:15:40	19.8.2013 12:41:59
Územní území úpln úpln úpln	6	6.3.2014 11:03:26	2.2.2010 14:13:33
Nové občanské území	5	5.8.2014 10:40:26	7.8.2014 8:57:25
Stavební řád 2011-2013	497	27.12.2013 14:16:10	22.9.2015 21:50:58
Stavební řád 2014 - úpln	259	1.10.2015 8:42:25	1.10.2015 13:34:01

Příklady metodické činnosti

Stanoviska a metodické pokyny ÚÚR a MMR v oblasti územního plánování. Další informace:

- na webových stránkách Ústavu územního rozvoje www.uur.cz v sekci [Stanoviska a metodiky](#),
- na Portálu územního plánování portal.uur.cz v sekci [Teorie, metodiky](#).



PŘIPRAVUJE SE

- Zadání územní studie krajiny
- Územní studie veřejného prostranství – metodický návod
- Zadání regulačního plánu z podnětu nenahrazující územní rozhodnutí

NOVÉ

- [Zadání územní studie – osnova zadání](#)
- [Postup při prověřování aktuálnosti urbanistických studií](#)
- [Vyhotovení územního plánu zahrnujícího právní stav po vydání dvou či více změn](#)
- [Regulační plán z podnětu nenahrazující územní rozhodnutí – pořizení](#)
- [Úkony pořizovatele spojené s veřejným projednáním územního plánu](#)
- [Koordinační územních plánů a pozemkových úprav – metodický návod, 2. aktualizované znění](#)
- [Metodické sdělení MMR k počátku závaznosti Politiky územního rozvoje České republiky, ve znění Aktualizace č. 1](#)

Metodická pomoc žadatelům o dotaci z SC 3.3 IROP



- Integrovaný regionální operační program **IROP** je jedním z deseti **operačních programů** v programové období 2014–2020.
- Informace o možnosti čerpání dotací ze specifického cíle 3.3 Integrovaného operačního programu a **nabídka pomoci při vyplňování žádostí**.
- Příjemci podpory **obce s rozšířenou působností**.

Finanční prostředky na následující aktivity:

- pořízení územních plánů** (včetně vybraných změn územních plánů)
- pořízení regulačních plánů** nenahrazujících územní rozhodnutí
- pořízení územních studií:**
 - zaměřených na veřejnou technickou infrastrukturu
 - zaměřených na veřejnou dopravní infrastrukturu
 - zaměřených na veřejná prostranství
 - zaměřených na řešení krajiny

Další informace:

- na webových stránkách Ústavu územního rozvoje www.uur.cz v sekci [Metodická pomoc žadatelům ze specifického cíle 3.3 IROP](#)

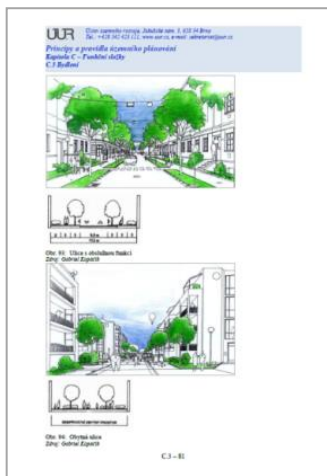
 EVROPSKÁ UNIE Evropský fond pro regionální rozvoj Integrovaný regionální operační program  MINISTERSTVO PRO MÍSTNÍ ROZVOJ ČR	
Ministerstvo pro místní rozvoj České republiky vyhlašuje 9. výzvu k předkládání žádosti o podporu z Integrovaného regionálního operačního programu <i>ÚZEMNÍ STUDIE</i>	
Identifikace výzvy	
Operační program	Integrovaný regionální operační program
Prioritní osa	PO 3: Dobrá správa území a zefektivnění veřejných institucí
Investiční priorita	IP 11: Zvyšování institucionální kapacity orgánů veřejné správy a zúčastněných subjektů a zlepleňování účinnosti veřejné správy prostřednictvím opatření pro posilování institucionální kapacity a účinnosti veřejné správy a veřejných služeb souvisejících s prováděním EFRR, jež přispívají k realizaci opatření podporovaných z ESF v oblasti institucionální kapacity a účinnosti veřejné správy
Specifický cíl	SC 3.3: Podpora pořizování a uplatňování dokumentů územního rozvoje
Druh výzvy	Průběžná
Typ výzvy	Komplementární s prioritní osou 4 OP Zaměstnanost
Model hodnocení	Jednokolový

[Principy a pravidla územního plánování](#) jsou jako internetová prezentace otevřenou příručkou související s územním plánováním.


- Projekt vznikl postupně od roku 2005.
- Probíhá **průběžné doplňování a aktualizace** – poslední ke dni **7. 10. 2015**.
- Při aktualizacích jsou kapitoly doplňovány o **nové trendy, nové právní předpisy a aktuální koncepce** rezortů.
- Vysokou odbornou kvalitou a prestiž umocňují **odborné recenze**.
- Od roku 2015 je kompletní znění (cca 1 000 stran textu) zveřejňováno **jedenkrát ročně** jako **ucelený soubor** ve formátu PDF.

Problémové okruhy:

- A. Principy udržitelného rozvoje území
- B. Koncepce územního rozvoje ČR
- C. Funkční složky
- D. Územní plánování, jeho orgány, nástroje a vazby; účast veřejnosti v procesu územního plánování, související metodické pokyny
- E. Pojmy



Limity využití území



LIMITY VYUŽITÍ ÚZEMÍ
Ing. Vladimír Hynar, Ing. Ludmila Rohrerová a kolektiv
Internetová příručka - aktualizace limitů ke dni 1.7.2015.

Vážení uživateli internetové příručky Limity využití území,
předložená příručka, která navazuje na téžné vydání z let 1995, 1999 a 2007, má ústřední účastníkem procesů územního plánování orientaci v řadě obecně platných právních předpisů, regulačních využití území.

Limity využití území jsou stavebním zákonem definovány jako "omezení změny v území z důvodu ochrany veřejných zájmů, vyplývajících z právních předpisů nebo stanovených na základě zvláštních právních předpisů nebo vyplývajících z vlastností území". Příručka Limity využití území v přehledné formě zpracovává nejdůležitější limity vyplývající z právních předpisů. Vybaví vás se limity, vyplývajícími z vlastností území, protože se jedná o specifická území, která nelze v celostátním měřítku zobecňovat.

Příručka je aktualizována na webových stránkách Ústavu územního rozvoje každé pololetí (vždy v únoru a srpnu příslušného roku) na odkazu [UUR - Publikace Územní a knihovna - Internetová příručka - Limity využití území](#). Jednotlivé limity mají vždy příslušné datum aktualizace uvedeno na konci textu.

Věříme, že Limity využití území pro vás zůstanou nadále zdrojem užitečných informací.

Nové jsou aktualizovány kapitoly:
(číslym písmen jsou uvedeny kapitoly, v nichž došlo v podstatnějším úpravám textu limitů)

- 1.0, 1.1, 1.3
- 2.1, 2.2, 2.3, 2.4, 2.5, 2.6, 2.7
- 3.1, 3.2, 3.3, 3.4, 3.5, 3.6, 3.7, 3.8, 3.9
- 4.0, 4.1, 4.2, 4.3, 4.4, 4.5, 4.6, 4.7, 4.8, 4.9, 4.10, 4.11, 4.12, 4.13, 4.14, 4.15, 4.16, 4.17, 4.18, 4.19, 4.20, 4.21, 4.22, 4.23, 4.24, 4.25, 4.26, 4.27, 4.28, 4.29, 4.30, 4.31, 4.32, 4.33, 4.34, 4.35, 4.36, 4.37, 4.38, 4.39
- 5.1, 5.2, 5.3, 5.4
- 6.0
- 7.0
- Repetifik právních předpisů
- Dodatky

OBEČNÁ ČÁST

- [Úvod \(číslo 20150101.pdf, 290 KB\)](#)
- [Vývoj příručky od roku 1995 \(vývoj-ovocsky-20150101.pdf, 252 KB\)](#)

Internetová příručka [Limity využití území](#):

- usnadňuje účastníkům procesu územního plánování **orientaci v právních předpisech regulujících využití území,**
- v přehledné formě zpracovává **nejdůležitější limity vyplývající z právních předpisů,**
- aktualizace dvakrát ročně – poslední **ke dni 30. 6. 2015.**

Je určena pro:

- pořizování, zpracování, posuzování a vydávání územně plánovacích podkladů a územně plánovací dokumentace,
- koncepce a záměry investorů,
- územní řízení,
- předprojektovou a projektovou přípravu,
- stavebně správní praxi,
- vzdělávací instituce, zejména střední a vysoké školy technického, ekonomického a architektonického zaměření.

Problémové okruhy:

- Územní podmínky pro výstavbu
- Doprava
- Technická infrastruktura
- Bezpečné životní podmínky
- Ochrana přírody a krajiny
- Ochrana památek
- Právo

UUR Dotčené orgány v procesu územního plánování

Internetová prezentace [Dotčené orgány v procesu územního plánování](#):

- aktualizace čtyřikrát do roka, poslední ke dni 30. 9. 2015,
- odráží změny v dotčených orgánech ve vztahu k územně plánovacím dokumentacím a územním rozhodnutím podle účinnosti novelizovaných a nových právních předpisů,
- určeno pro státní správu – pro pracovníky orgánů územního plánování a stavebních úřadů.

Samostatné části

Územně plánovací dokumentace

- Zásady územního rozvoje
- Územní plán
- Vymezení zastavěného území
- Regulační plán

Územní rozhodnutí

- Rozhodnutí o umístění stavby. Rozhodnutí a změně stavby. Územní souhlas. Veřejnoprávní smlouva. Rozhodnutí o ochranném pásmu.
- Rozhodnutí o změně využití území. Územní souhlas. Veřejnoprávní smlouva.
- Rozhodnutí o dělení nebo scelování pozemků.

UUR
Ústav územního rozvoje, Jákubské nám. 3, 658 34 Blno
Tel.: +420 542 423 111, www.uur.cz, e-mail: sekretariat@uur.cz

**DOTČENÉ ORGÁNY
V PROCESU ÚZEMNÍHO
PLÁNOVÁNÍ**

Internetová prezentace – poslední aktualizace ke dni 30. 9. 2015
Dostupné na: <http://www.uur.cz/detail.asp?ID=2688>

ÚZEMNÍ PLÁN

Úvod

- Úvod (01-uvod-30092015.pdf, 350 kB) **AKTUALIZOVÁNO**

INTERNETOVÁ PREZENTACE DOKUMENTŮ
Územně plánovací dokumentace a Územní rozhodnutí – stav ke dni 30. 9. 2015

Územně plánovací dokumentace

- Zásady územního rozvoje, (02-zur-30092015.pdf, 554 kB, aktualizováno 30. 9. 2015) **AKTUALIZOVÁNO**
- Územní plán, (03-up-30092015.pdf, 537 kB, aktualizováno 30. 9. 2015) **AKTUALIZOVÁNO**
- Vymezení zastavěného území, (04-vzu-30092015.pdf, 305 kB, aktualizováno 30. 9. 2015) **AKTUALIZOVÁNO**
- Regulační plán, (05-rp-30092015.pdf, 504 kB, aktualizováno 30. 9. 2015) **AKTUALIZOVÁNO**

Územní rozhodnutí

- Rozhodnutí o umístění stavby, Rozhodnutí o změně stavby, Územní souhlas, Veřejnoprávní smlouva, Rozhodnutí o ochranném pásmu, (06-rous-30092015.pdf, 937 kB, aktualizováno 30. 9. 2015) **AKTUALIZOVÁNO**
- Rozhodnutí o změně využití území, Územní souhlas, Veřejnoprávní smlouva, (07-rozvu-30092015.pdf, 809 kB, aktualizováno 30. 9. 2015) **AKTUALIZOVÁNO**
- Rozhodnutí o dělení nebo scelování pozemků, (08-rodasp-30092015.pdf, 190 kB, aktualizováno 30. 9. 2015) **AKTUALIZOVÁNO**

ÚZEMNÍ PLÁN				
Obor působnosti	Specifikace území	SOÚ vgrupační, příslušného právního předpisu	Právní předpis	Typ územního plánu
01 OCHRANA PŘÍRODY PROSTŘEDÍ	Na území národního parku nebo chráněné krajinné oblasti nebo přírodního památkového území, území územního státního	Ministerstvo životního prostředí	Zákon č. 100/2001 Sb. o posuzování vlivů na životní prostředí a o změně některých souvisejících zákonů (zákon o posuzování vlivů na životní prostředí), ve znění pozdějších předpisů; § 21 písm. d)	POSUZOVÁNÍ POZEMKŮ
	Plochy dotčené územně plánovací dokumentací územního plánu, krajinného památkového území, území územního státního	orgány krajinného památkového území, příslušného územního úřadu	Zákon č. 100/2001 Sb. o posuzování vlivů na životní prostředí a o změně některých souvisejících zákonů (zákon o posuzování vlivů na životní prostředí), ve znění pozdějších předpisů; § 22 písm. b)	POSUZOVÁNÍ POZEMKŮ
	Koncepce	územně plánovací dokumentace	Zákon č. 100/2001 Sb. o posuzování vlivů na životní prostředí a o změně některých souvisejících zákonů (zákon o posuzování vlivů na životní prostředí), ve znění pozdějších předpisů; § 23 odst. 5	POSUZOVÁNÍ POZEMKŮ
Související právní předpisy:	Zákon č. 171/1992 Sb. o životním prostředí, ve znění pozdějších předpisů			
02 OCHRANA PŘÍRODY A KRAJINY	Ve svém správním území, nebo o územní pásmo chráněné krajinné oblasti, území přírodního památkového území, území územního státního	krajinné úřady	Zákon č. 114/1992 Sb. o ochranném pásmu a krajiny, § 77a odst. 4 písm. m) a současně § 45 odst. 1	STANOVENÍ PRÁVNÍHO PÁSMU
	Ve svém správním území, nebo o územní pásmo chráněné krajinné oblasti, území přírodního památkového území, území územního státního	obecní úřady obcí s rozšířenou působností	Zákon č. 114/1992 Sb. o ochranném pásmu a krajiny, ve znění pozdějších předpisů; § 77 odst. 1 písm. q)	STANOVENÍ

Průměrné ceny dopravní a technické infrastruktury *ZVEŘEJNĚNÍ 03/2016*

Obnovená internetová prezentace [Průměrné ceny dopravní a technické infrastruktury](#):

- poslední aktualizace za rok 2012, **připravuje se za rok 2015**,
- **přehledná a snadná orientace** v dané problematice,
- určeno **starostům, místním zastupitelům či projektantům** k sestavení rámcového rozpočtu realizovaných akcí, orientační vodítko při výběrovém řízení na dodavatele prací,
- **pomoc** při realizaci obecní infrastruktury, tvorbě projektu či jako studijní pomůcka.



PRŮMĚRNÉ CENY DOPRAVNÍ A TECHNICKÉ INFRASTRUKTURY
AKTUALIZACE 2015
KAPITOLA 11 - ZEMNÍ PRÁCE

Číslo (PZ)	PROTLAK
01	Průtlak pod betonovou vrstvou pro potrubí
02	Průtlak pod betonovou vrstvou pro potrubí
03	Průtlak pod betonovou vrstvou pro potrubí
04	Průtlak pod betonovou vrstvou pro potrubí
05	Průtlak pod betonovou vrstvou pro potrubí
06	Průtlak pod betonovou vrstvou pro potrubí
07	Průtlak pod betonovou vrstvou pro potrubí
08	Průtlak pod betonovou vrstvou pro potrubí
09	Průtlak pod betonovou vrstvou pro potrubí
10	Průtlak pod betonovou vrstvou pro potrubí
11	Průtlak pod betonovou vrstvou pro potrubí
12	Průtlak pod betonovou vrstvou pro potrubí
13	Průtlak pod betonovou vrstvou pro potrubí
14	Průtlak pod betonovou vrstvou pro potrubí
15	Průtlak pod betonovou vrstvou pro potrubí
16	Průtlak pod betonovou vrstvou pro potrubí
17	Průtlak pod betonovou vrstvou pro potrubí
18	Průtlak pod betonovou vrstvou pro potrubí
19	Průtlak pod betonovou vrstvou pro potrubí
20	Průtlak pod betonovou vrstvou pro potrubí
21	Průtlak pod betonovou vrstvou pro potrubí
22	Průtlak pod betonovou vrstvou pro potrubí
23	Průtlak pod betonovou vrstvou pro potrubí
24	Průtlak pod betonovou vrstvou pro potrubí
25	Průtlak pod betonovou vrstvou pro potrubí
26	Průtlak pod betonovou vrstvou pro potrubí
27	Průtlak pod betonovou vrstvou pro potrubí
28	Průtlak pod betonovou vrstvou pro potrubí
29	Průtlak pod betonovou vrstvou pro potrubí
30	Průtlak pod betonovou vrstvou pro potrubí
31	Průtlak pod betonovou vrstvou pro potrubí
32	Průtlak pod betonovou vrstvou pro potrubí
33	Průtlak pod betonovou vrstvou pro potrubí
34	Průtlak pod betonovou vrstvou pro potrubí
35	Průtlak pod betonovou vrstvou pro potrubí
36	Průtlak pod betonovou vrstvou pro potrubí
37	Průtlak pod betonovou vrstvou pro potrubí
38	Průtlak pod betonovou vrstvou pro potrubí
39	Průtlak pod betonovou vrstvou pro potrubí
40	Průtlak pod betonovou vrstvou pro potrubí
41	Průtlak pod betonovou vrstvou pro potrubí
42	Průtlak pod betonovou vrstvou pro potrubí
43	Průtlak pod betonovou vrstvou pro potrubí
44	Průtlak pod betonovou vrstvou pro potrubí
45	Průtlak pod betonovou vrstvou pro potrubí
46	Průtlak pod betonovou vrstvou pro potrubí
47	Průtlak pod betonovou vrstvou pro potrubí
48	Průtlak pod betonovou vrstvou pro potrubí
49	Průtlak pod betonovou vrstvou pro potrubí
50	Průtlak pod betonovou vrstvou pro potrubí
51	Průtlak pod betonovou vrstvou pro potrubí
52	Průtlak pod betonovou vrstvou pro potrubí
53	Průtlak pod betonovou vrstvou pro potrubí
54	Průtlak pod betonovou vrstvou pro potrubí
55	Průtlak pod betonovou vrstvou pro potrubí
56	Průtlak pod betonovou vrstvou pro potrubí
57	Průtlak pod betonovou vrstvou pro potrubí
58	Průtlak pod betonovou vrstvou pro potrubí
59	Průtlak pod betonovou vrstvou pro potrubí
60	Průtlak pod betonovou vrstvou pro potrubí
61	Průtlak pod betonovou vrstvou pro potrubí
62	Průtlak pod betonovou vrstvou pro potrubí
63	Průtlak pod betonovou vrstvou pro potrubí
64	Průtlak pod betonovou vrstvou pro potrubí
65	Průtlak pod betonovou vrstvou pro potrubí
66	Průtlak pod betonovou vrstvou pro potrubí
67	Průtlak pod betonovou vrstvou pro potrubí
68	Průtlak pod betonovou vrstvou pro potrubí
69	Průtlak pod betonovou vrstvou pro potrubí
70	Průtlak pod betonovou vrstvou pro potrubí
71	Průtlak pod betonovou vrstvou pro potrubí
72	Průtlak pod betonovou vrstvou pro potrubí
73	Průtlak pod betonovou vrstvou pro potrubí
74	Průtlak pod betonovou vrstvou pro potrubí
75	Průtlak pod betonovou vrstvou pro potrubí
76	Průtlak pod betonovou vrstvou pro potrubí
77	Průtlak pod betonovou vrstvou pro potrubí
78	Průtlak pod betonovou vrstvou pro potrubí
79	Průtlak pod betonovou vrstvou pro potrubí
80	Průtlak pod betonovou vrstvou pro potrubí
81	Průtlak pod betonovou vrstvou pro potrubí
82	Průtlak pod betonovou vrstvou pro potrubí
83	Průtlak pod betonovou vrstvou pro potrubí
84	Průtlak pod betonovou vrstvou pro potrubí
85	Průtlak pod betonovou vrstvou pro potrubí
86	Průtlak pod betonovou vrstvou pro potrubí
87	Průtlak pod betonovou vrstvou pro potrubí
88	Průtlak pod betonovou vrstvou pro potrubí
89	Průtlak pod betonovou vrstvou pro potrubí
90	Průtlak pod betonovou vrstvou pro potrubí
91	Průtlak pod betonovou vrstvou pro potrubí
92	Průtlak pod betonovou vrstvou pro potrubí
93	Průtlak pod betonovou vrstvou pro potrubí
94	Průtlak pod betonovou vrstvou pro potrubí
95	Průtlak pod betonovou vrstvou pro potrubí
96	Průtlak pod betonovou vrstvou pro potrubí
97	Průtlak pod betonovou vrstvou pro potrubí
98	Průtlak pod betonovou vrstvou pro potrubí
99	Průtlak pod betonovou vrstvou pro potrubí
100	Průtlak pod betonovou vrstvou pro potrubí

Ukazka nové aktualizace

Jednotkové náklady dle aktuálních rozpočtů:

- zásobování vodou,
- odvádění a čištění odpadních vod,
- zásobování elektrickou energií,
- zásobování plynem,
- veřejné osvětlení,
- obecní rozhlas,
- místní komunikace,
- veřejná zeleň,
- elektronické komunikace,
- samostatná kapitola – zemním práce.

Principy a zásady urbanistické kompozice v příkladech *PŘIPRAVUJE SE*

Motto: Poznej principy, drž se zásad.

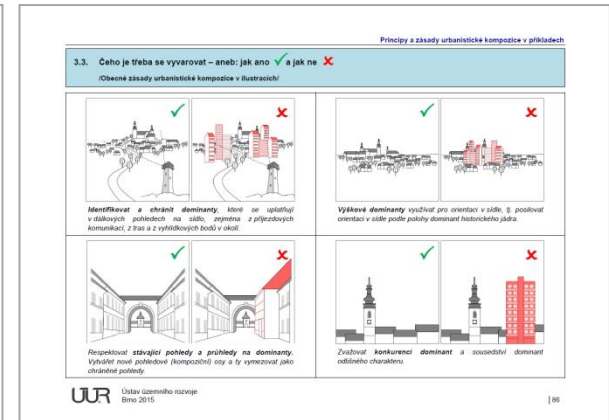

- Příručka pro spolupráci projektanta a veřejnosti při územně plánovací činnosti. Věnuje se urbanistické kompozici v ÚP.
- Nyní se zpracovávají **odborné recenze**.

Cíl: seznámit uživatele stručnou a názornou formou

- s vybranými **pojmy urbanistické kompozice** (dominanta, panorama, cíl pohledu, gradace atd.),
- s důležitými **principy a zásadami urbanistické kompozice**.



Ukázka nové publikace



Politika územního rozvoje České republiky, ve znění Aktualizace č. 1
Ministerstvo pro místní rozvoj České republiky, Ústav územního rozvoje, 2015

Obsahové cíle:

- Evidence územní plánovací činnosti
- Konceptuální středisko
- Politika územního rozvoje České republiky 2008
- Politika územního rozvoje České republiky, ve znění Aktualizace č. 1
- Politika architektury a stavební kultury České republiky
- Územní plánovací projekt roku 2015
- Portál územního plánování
- Principy a pravidla územního plánování
- Slovník pojmů urbanistické koncepce
- Vybavení státního územního úřadu
- Územní studie SC04 Karvinsko

Obsahové dokumenty:

- 1 Účel Územní politiky územního rozvoje České republiky
- 2 Vazby Politiky územního rozvoje České republiky na mezinárodní smlouvy, na dokumenty mezinárodních organizací a nevládních organizací
- 3 Struktura dokumentu Politiky územního rozvoje České republiky

2 REPUBLIKOVÉ PRIORITY ÚZEMNÍHO PLÁNOVÁNÍ PRO ZAJIŠTĚNÍ UDRŽITELNÉHO ROZVOJE ÚZEMÍ

- 2.1 Východiska
- 2.2 Republikační priority

3 ROZVOJOVÉ OBLASTI A ROZVOJOVÉ OBY

- 3.1 Východiska
- 3.2 Koncepce

4 SPECIFICKÉ OBLASTI

- 4.1 Východiska
- 4.2 Koncepce

POLITIKA ÚZEMNÍHO ROZVOJE ČESKÉ REPUBLIKY, ve znění Aktualizace č. 1

Rozvoj ve všech oblastech

Politika architektury a stavební kultury České republiky
Ministerstvo pro místní rozvoj České republiky, Ústav územního rozvoje, 2014

Obsahové cíle:

- Evidence územní plánovací činnosti
- Konceptuální středisko
- Politika územního rozvoje České republiky 2008
- Politika územního rozvoje České republiky, ve znění Aktualizace č. 1
- Politika architektury a stavební kultury České republiky
- Územní plánovací projekt roku 2015
- Principy a pravidla územního plánování
- Slovník pojmů urbanistické koncepce
- Vybavení státního územního úřadu
- Územní studie SC04 Karvinsko

Obsahové dokumenty:

- I. Základní informace
- II. Účel a úroveň
- III. Základní pojmy
- IV. Obsahové a právní přehledy
- V. Návratní dokumenty
- VI. Analýza
- VII. Víze
- VIII. Téma a díla
- KRAJINA A SEDLA
- Téma 1 – Územní plánování krajiny a sídel
- Téma 2 – Vybavení prostředí
- Téma 3 – Zabezpečení stavů do prostředí
- STŘEDISK
- Téma 4 – Zastřešení zastávek
- Téma 5 – Průmyslové, námořní, železniční a užitkové stavby
- VZELÁVÁNÍ, ODPOČÍVÁNÍ A VÝŽIVA
- Téma 6 – Vzdělávání
- Téma 7 – Osvěta a rekreace
- Téma 8 – Význam a víze
- IX. Implementace
- X. Autři a postupy tvorby

Politika architektury a stavební kultury České republiky

Tradiční vlna obnovy

Politika územního rozvoje ČR

- Zpracování a aktualizace celostátního nástroje územního plánování.
- Spolupráce při plnění úkolů vyplývajících z dokumentu a koordinace jejich plnění.
- **Aktualizace č. 1 PÚR ČR schválena usnesením vlády ze dne 15. dubna 2015 č. 276.**

[Politika územního rozvoje ČR na webu ÚÚR](#)

Politika architektury a stavební kultury ČR


- Spolupráce při zpracování celostátního nástroje v oblasti architektury a stavební kultury.
- **Schválena usnesením vlády ze dne 14. ledna 2015 č. 22.**

[Politika architektury a stavební kultury ČR na webu ÚÚR](#)

UUR Časopis, knihovna a další publikační činnost

Vydávání časopisu Urbanismus a územní rozvoj

- Je vydáván od roku 1998 pro potřeby orgánů státní správy, samosprávy a odborné veřejnosti.
- **Recenzovaný** časopis vychází **6x ročně**.
- **Tři pravidelné přílohy** – Pořizovatelská praxe / Stavebně správní praxe / Výběr z databáze knihovny ÚÚR.
- Mimořádné **monotematické přílohy**.



Odborná knihovna

- Pro potřebu ÚÚR a veřejnosti.
- Sledování a doplňování **odborné literatury**, výpůjční činnost, zpracování překladů a tvorba databáze knihovny.
- Má cca **12 000 knihovních jednotek**, odebírá cca **35 titulů českých** a **20 titulů zahraničních časopisů**.
- **Databáze na webových stránkách** – přes **53 000 záznamů**.



Stálé činnosti

- [Slovník územního rozvoje](#)

Zahraniční spolupráce, mezinárodní aktivity ÚÚR

- [Činnost národního kontaktního místa ESPON](#)
- [NUO – Habitat](#) - 16.-18. března 2016 se bude v Praze konat „Evropský Habitat“
- [Společná strategie územního rozvoje států V4+2](#)

Monitorování, zpracování dat, www informace

- ÚAP pro územně plánovací činnost MMR – 1. etapa
- [Monitoring mikroregionů a podpora jejich rozvoje](#)
- [Analýza stavu na úseku územního plánování a stavebního řádu](#) – úřady ÚP a OSÚ
- [Analýza stavu na úseku územního plánování a stavebního řádu](#) – speciální stavební úřady

Tematické úkoly

- Podpora cestovního ruchu v Karpatech
- Mapa projektů Národního programu podpory cestovního ruchu
- Rezidenční brownfields – zanedbané bytové domy
- Vývoj vybraných lokalit postižených povodněmi
- [Vybrané údaje o bydlení](#)
- Hodnocení projektů regenerace sídlišť



Děkuji za pozornost

Kontakty:

Ústav územního rozvoje

Jakubské nám. 3, PO BOX 234
658 34 Brno

Tel.: +420 542 423 111

E-mail: sekretariat@uur.cz

Internet: www.uur.cz

Brno, 5. 11. 2015