



ÚSTAV
ÚZEMNÍHO
ROZVOJE



MINISTERSTVO
PRO MÍSTNÍ
ROZVOJ ČR

Informace z Ústavu územního rozvoje

ÚSTAV ÚZEMNÍHO ROZVOJE

Ing. Zdeňka Kučerová

22. celostátní konference o územním plánování a stavebním řádu,
Olomouc 24. – 25. 10. 2019

*Ústav územního rozvoje – organizační složka státu,
zřízená Ministerstvem pro místní rozvoj ČR.*

Působí v oborech:

- územní plánování,
- stavební řád,
- územní rozvoj,
- regionální politika,
- zahraniční spolupráce.

Činnost ústavu:

- Podklady pro činnost MMR – urbanismus a architektura
- Celostátní strategické dokumenty
Politika územního rozvoje ČR
Politika architektury a stavební kultury ČR
- Podklady pro legislativu
- Informační systémy, metodická, konzultační,
informační a publikační činnost, knihovna
- Recenzovaný časopis Urbanismus a územní rozvoj
- Mezinárodní spolupráce

Ústav územního rozvoje spolupracuje na vybraných opatřeních k naplnění strategických cílů dokumentu

Téma 1 – Uspořádání krajiny a sídel
Principy a zásady urbanistické kompozice v příkladech – verze 2019



Téma 8 – Výzkum a vývoj
Výsledky výzkumů I. – Informační systém výzkumu, experimentálního vývoje a inovací

Poslední aktualizace 07/2019

Výsledky výzkumů II. – Zdroj
Knihovna ÚÚR – Novinky

Poslední aktualizace 07/2019





Politika architektury a stavební kultury ČR

Publikace **Obec a územní plánování / Postavení a činnost obcí v územním plánování**

- Mimořádná příloha časopisu UaÚR č. 3/2019
- Vytištěna také pro 22. celostátní konferenci o ÚP a SŘ MMR (Olomouc 24. – 25. 10. 2019)

Publikace **Občan a územní plánování / Práva a povinnosti občanů v územním plánování**

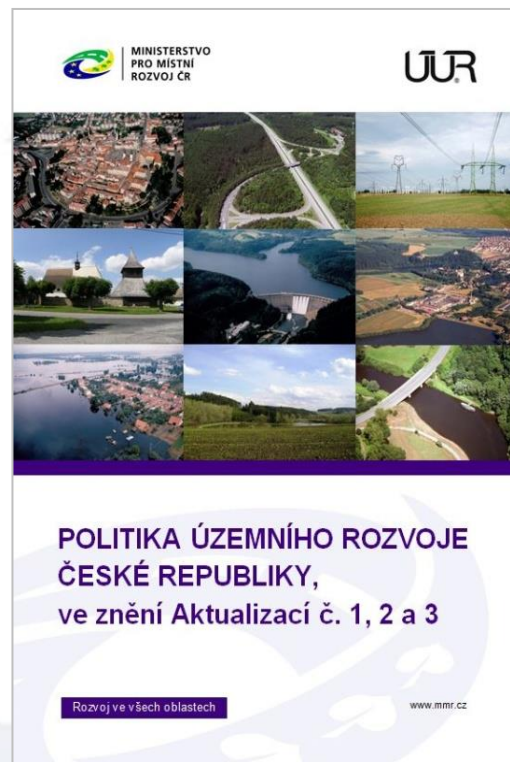
- Připravuje se



ÚÚR zpracovalo podklady pro **Aktualizaci č. 2 PÚR ČR** z důvodu naléhavého veřejného zájmu na základě § 35 odst. 5 stavebního zákona z podnětu Ministerstva dopravy – **změna R43 na S43**.

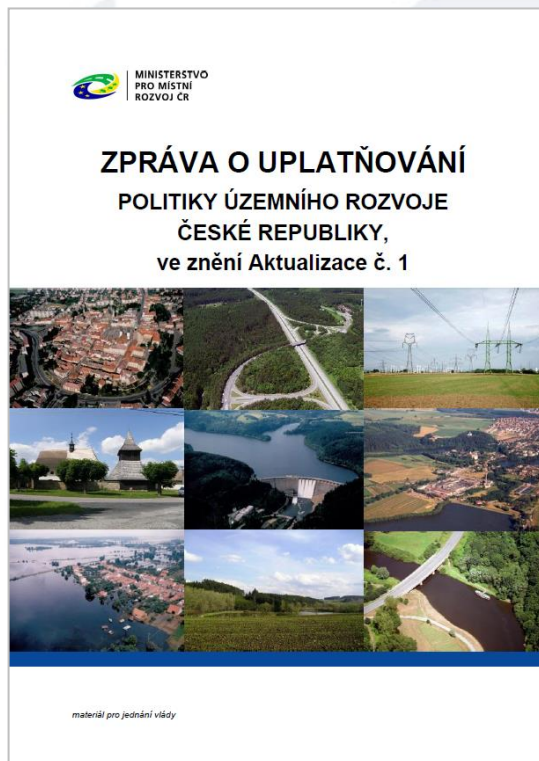
Dále ÚÚR zpracovalo podklady pro **Aktualizaci č. 3 PÚR ČR** z důvodu naléhavého veřejného zájmu na základě § 35 odst. 5 stavebního zákona z podnětu Ministerstva zemědělství – **vodní dílo Vlachovice**.

Aktualizace č. 2 a č.3 byly schváleny **usnesením vlády ze dne 2. září 2019 č. 629 a 630**.



*Publikace
Politika
územního
rozvoje ČR,
ve znění
Aktualizací
č. 1, 2 a 3*

Úplné znění PÚR bude přeloženo do **anglické a německé verze** a bude k dispozici jako internetová publikace.



ÚÚR připravilo podklady pro **Zprávu o uplatňování Politiky územního rozvoje ČR, ve znění Aktualizace č. 1**

Zpráva o uplatňování schválena **usnesením vlády ze dne 6. května 2019 č. 315.**

Probíhají práce na **Politice územního rozvoje, ve znění Aktualizace č. 4** – zpracováním aktualizace byl pověřen ÚÚR.

Zpráva o uplatňování Politiky územního rozvoje ČR, ve znění Aktualizace č. 1

- ÚÚR připravil pracovní **návrh nového datového modelu**.
- ÚÚR zahájil práce na **naplňování datového modelu** získanými daty tak, aby mohly být zveřejněny na Mapovém serveru MMR.

ÚÚR zprovoznil **pracovní verzi Mapového portálu ÚAP ČR**, která není zatím veřejně přístupná.

- Mapová aplikace ESRI ArcGIS
- Sledované jevy ÚAP ČR (průběžně přidávány jako zobrazitelné vrstvy)
- Možnost identifikace zobrazených prvků, jeho atributů (např. zdroj dat, datum aktualizace)
- Volitelné podkladové mapy (základní mapa, „ortofoto“, vojenská mapování a další)



**Mapový server Ministerstva
pro místní rozvoj**



**Národní program podpory
cestovního ruchu**



**Strategie regionálního
rozvoje**



**Územně analytické
podklady ČR 2019 (pracovní)**



Mapový portál ÚÚR

Vítejte na stránkách mapového portálu Ústavu územního rozvoje. V současné době zde naleznete několik mapových aplikací, které spustíte kliknutím na jejich náhledové ikony umístěné výše. Územně analytické podklady ČR 2019 jsou v tuto chvíli dostupné pouze v pracovní verzi po přihlášení jménem a heslem.

Aktualizováno: 4.10.2019



**MINISTERSTVO
PRO MÍSTNÍ
ROZVOJ ČR**



**ÚSTAV
ÚZEMNÍHO
ROZVOJE**

Mapový portál ÚÚR <http://egis.uur.cz/portal/home/>

UUR ÚSTAV ÚZEMNÍHO ROZVOJE Územně analytické podklady ČR

Find address or place

Legend

Sledované jevy ÚAP ČR

Správní územní celky a půdní pokryv

- ČR
 - hranice ČR
- Kraje ČR
 - hranice krajů
- Správní obvody obcí s rozšířenou působností (SO ORP)
 - hranice SO ORP

Příroda a krajina

Územní systém ekologické stability (reg. a nadreg.)

- nadregionální biocentra
- nadregionální biokoridory
- regionální biocentra
- regionální biokoridory

Mokřady dle Ramsarské úmluvy

- mokřady dle Ramsarské úmluvy

Velkoplošná zvláště chráněná území (VZCHÚ)

- národní parky
- chráněné krajinné oblasti


10km
14.086 48.669 Degrees

ČR | Kraje ČR | Správní obvody obcí s rozšířenou působností (SO ORP) | Územní systém ekologické stability (reg. a nadreg.) | Mokřady dle Ramsarské úmluvy | Velkoplošná zvláště chráněná území (VZCHÚ)

Options Filter by map extent Zoom to Clear selection Refresh


FID	Shape	kod	nazev	CesH	zdroj	dat_aktual	poznemka	Shape_Length	Shape_Area
1		494	Šumavská rašeliníště	1	AOPK ČR	August 15, 2019		281624.1813015684	102245393.234375
2		495	Třeboňské rybníky	1	AOPK ČR	August 15, 2019		186574.78642431227	96236741.05078125
3		636	Třeboňská rašeliníště	1	AOPK ČR	August 15, 2019		42130.3841141178785	10512262.7109375

3 features 0 selected



Evidence územně plánovací činnosti (EÚPČ) Systém stavebně technické prevence (SSTP)

- **Problémy funkčnosti** v návaznosti na nové operační systémy, webové prohlížeče, editaci atd.
(zahájení on-line systémů EÚPČ – rok 2002, SSTP – rok 2010).
- **Nové financování** z Programu Rozvoj a obnova materiálně technické základny systému řízení MMR na roky 2018–2024.
- Připravuje se veřejná zakázka na **transformaci a vývoj systémů**:
 - Transformace stávajících informačních systémů do nových technologií.
 - Zajištění modularity systémů tak, aby bylo možné jednoduše reagovat na změny legislativy (zákony, vyhlášky, usnesení vlády), změny informačních technologií, požadavky zadavatele a uživatelů systémů atd.
 - Zajištění možnosti napojení systémů na externí portály (např. mapové portály krajských úřadů) a databáze (např. Hasičského záchranného sboru, Policie ČR).
- EÚPČ má být součástí připravovaného **Národního geoportálu územního rozvoje**.



Přílohy pravidelné

- Stavebně správní praxe
- Pořizovatelská praxe

- V tisku je **č. 4/2019**, které bude mít mimořádnou přílohu **Sborník z dubnové konference AUÚP ČR v Brně k tématu dopravy.**
- Připravuje se **č. 5/2019 zvláštní monotematické číslo k 30 letům vývoje území po roce 1989** (byli osloveni odborníci z ČR, Slovenska a Německa)

Průměrné ceny dopravní a technické infrastruktury obcí Aktualizace 2019

- Publikace byla zveřejněna ke dni 18. 9. 2019 na webových stránkách ÚÚR.

Principy a pravidla územního plánování

- Byla aktualizována kapitola **Veřejná prostranství**. Kapitola je připravena jako propagační materiál s úvodem pro 22. celostátní konferenci o ÚP a SŘ MMR.

MINISTERSTVO PRO MÍSTNÍ ROZVOJ ČR

UUR

1 ZEMNÍ PRÁCE
2 ZÁSOBOVÁNÍ VODOU
3 ODVADNĚNÍ A ČIŠTĚNÍ ODPADNÍCH VOD
4 ZÁSOBOVÁNÍ ELEKTRICKOU ENERGIÍ
5 ZÁSOBOVÁNÍ
6 VEŘEJNÉ DVY
7 OBECNÍ POU
8 MÍSTNÍ KOMU
9 VEŘEJNÁ
10 ELEKTRON KROMINIA

PROJEKT – ROZPOČET – REALIZACE

PRŮMĚRNÉ CENY DOPRAVNÍ A TECHNICKÉ INFRASTRUKTURY OBČÍ Aktualizace 2019

Rozvoj ve všech oblastech

www.mmr.cz

MINISTERSTVO PRO MÍSTNÍ ROZVOJ ČR

UUR

VEŘEJNÁ PROSTRANSTVÍ

Principy a pravidla územního plánování

Rozvoj ve všech oblastech

www.mmr.cz

- **Evidence územně plánovací činnosti** – ke dni 25. 9. 2019 byla zveřejněna Ročenka 2018.
- **Analýza stavu na úseku stavebního řádu a územního plánování za roky 2015–2017**, zveřejněna 6.8.2019, schválena vládou ČR.
- **Slovník územního rozvoje** – probíhá spolupráce s AUÚP ČR na definování problematických pojmů.
- **Činnost národního kontaktního místa ESPON** – připravují se publikace ESPON na téma Migrační toky v Evropě a publikace z edice Policy brief.
- **Podpora přípravy přeshraničních programů – Česko-Polsko** – spolupráce s odborem evropské územní spolupráce MMR.
- **Komunitní dům seniorů – vyhodnocení realizovaných projektů** – připravuje se publikace, kde budou prezentovány jednotlivé akce z let 2017–2019.



Děkuji za pozornost

Ing. Zdeňka Kučerová, pověřená řízením
Tel.: +420 542 423 134, e-mail: kucerova@uur.cz

Ústav územního rozvoje
Jakubské nám. 3, 602 00 Brno
Tel.: +420 542 423 111, e-mail: sekretariat@uur.cz,

Sledujte

Internetové stránky Ústavu územního rozvoje www.uur.cz

Portál územního plánování <http://portal.uur.cz/>