

PUBLIKACE ÚÚR


Vážení čtenáři, ráda bych Vám podala informace o publikacích Ústavu územního rozvoje, které jsou v současné době k dispozici buď v tištěné podobě anebo na webové stránce našeho ústavu – www.uur.cz. Publikace, ale i metodické příručky a návody jsou připravovány z podnětu Ministerstva pro místní rozvoj. Před jejich vydáním proběhne koordinace a odsouhlasení textů, a to vždy za účasti toho odboru, který publikaci zadal. Publikace a další odborné materiály jsou určeny pro odbornou veřejnost jak ze strany samosprávy, tak i státní správy, což jsou zejména úřady územního plánování a stavební úřady.

Vzhledem k zásadním změnám, které jsou provázány s účinností zákona č. 183/2006 Sb., o územním plánování a stavebním řádu (stavební zákon) včetně jeho prováděcích vyhlášek, bylo nutné reagovat a tudíž připravit aktuální podobu některých publikací, jež mají za cíl usnadnění orientace uživatelů při práci s uvedenou legislativou.

Převážná část prací, zejména řada metodických návodů a příruček, je pro odbornou veřejnost k dispozici pouze v digitální podobě na internetu. Jejich názvy a přehledný seznam je následně uveden. Doplněny jsou i publikace, které mají tištěnou podobu.

PUBLIKACE, KTERÉ JSOU V TIŠTĚNÉ PODOBĚ A NA WEBOVÝCH STRÁNKÁCH:

Halasová, Hana – Šilarová, Vlasta. **Územní plánování v České republice. 2007 / Town and country planning in the Czech Republic. 2007.** 2. vyd. Brno: Ústav územního rozvoje, 2007. Dostupné na [www: <http://www.uur.cz/default.asp?ID=2827>](http://www.uur.cz/default.asp?ID=2827). Neprodejně, jen pro potřeby MMR – Odbor územního plánování.



Dvojjazyčná publikace navazuje na příručku o územním plánování vydanou v roce 2002. Přechod z české na anglickou verzi a naopak umožňují dvojjazyčné mapy ČR umístěné uprostřed knihy.

Publikace zachovává členění na tři části. První dvě části „Základní


údaje o České republice“ a „Státní zřízení a systém veřejné správy“ obsahují aktualizované údaje a informace. Třetí část „Územní plánování v České republice“ je zpracována zcela nově především s ohledem na nový stavební zákon, jehož přijetí bylo podnětem pro vydání této publikace. V jednotlivých kapitolách jsou popisovány cíle a úkoly územního plánování, výkon veřejné správy ve věcech územního plánování a stavebního řádu, nástroje a legislativa územního plánování. Vychází se přitom ze zákona č. 183/2006 Sb., o územním plánování a stavebním řádu (stavební zákon), jeho prováděcích vyhlášek a souvisejících zákonů.

Dvojjazyčná publikace doplněná o grafické přílohy umožňuje získat dobrou představu o České republice a jejím územním plánování.

Hynar, Vladimír a kol. **Limity využití území**, praktická příručka. 3. vyd. Brno: Ústav územního rozvoje, 2007. Dostupné na [www: <http://www.uur.cz/default.asp?ID=2591>](http://www.uur.cz/default.asp?ID=2591). Publikace byla rozeslána uživatelům.

Příručka „Limity využití území“ je katalogem limitů, které vyplývají z celostátně platné legislativy pro oblast územního plánování. Jejím účelem je usnadnit účastníkům procesu územního plánování orientaci v řadě obecně

platných předpisů, regulujících využití území, a poskytnout tak podklad pro věcné a rychlé zjištění omezení, která z nich vyplývají. Tyto znalosti jsou nezbytné jak při zadávání, zpracovávání a vydávání územně plánovací dokumentace, tak i pro zpracování dokumentace územního rozhodnutí.



Potřeba již třetího vydání této příručky vznikla v souvislosti s účinností nových právních předpisů na úseku stavebního práva (stavebního zákona včetně jeho prováděcích vyhlášek, změnového zákona a zákona o vyvlastnění), a to k 1. 1. 2007.


Formou již osvědčeného katalogu členěného do sedmi částí jsou zde dle jednotně zvolené osnovy uvedeny jednotlivé limity využití území. Obsahová část příručky je pololetně aktualizována a v současnosti je již vytištěn a distribuován Dodatek č. 1.

Blažková, Miriam. **Dotčené orgány v procesu územního plánování**. 3. vyd. Brno: Ústav územního rozvoje, 2006. Dostupné na [www: <http://www.uur.cz/default.asp?ID=2588>](http://www.uur.cz/default.asp?ID=2588). Publikace je rozeslána uživatelům.

Publikace je zaměřena na součinnost s dotčenými orgány (dále DO).

Pro postupy podle stavebního zákona, které nejsou správním řízením, DO vydávají **stanoviska**, která nejsou samostatným rozhodnutím ve správním řízení.

Průlomovou úpravu představují nové principy součinnosti s DO ve



vazbě na nový správní řád (SŘ). Podle něj jsou DO správní orgány a jiné orgány veřejné moci příslušné k vydání **závazného stanoviska**, které není samostatným rozhodnutím ve správním řízení (nestanoví-li tyto zvláštní právní předpisy jinak) a jehož obsah je závazný pro výrokovou část rozhodnutí správního orgánu.

Mezi novými principy součinnosti dotčených orgánů je princip **kontinuity**, podle kterého jsou dotčené orgány vázány svým předchozím stanoviskem nebo závazným stanoviskem.


DO mají právo podat podnět k **zahájení přezkumného řízení** a mohou kontrolovat podmínky, které stanovily ve svých stanoviscích nebo závazných stanoviscích, a to v případě, že byly zahrnuty do výrokové části rozhodnutí, do politiky územního rozvoje nebo opatření obecné povahy (územně plánovací dokumentace, vymezení zastavěného území, územní opatření o stavební uzávěře a územní opatření o asanaci území) vydaného podle stavebního zákona.

V návaznosti na institut stanoviska nebo závazného stanoviska upravil nový stavební zákon **koordinované stanovisko** nebo **koordinované závazné stanovisko** jako zvláštní institut sloužící k racionalizaci a zjednodušení postupů v řízeních podle stavebního zákona.

Vydávání koordinovaných stanovisek i koordinovaných závazných stanovisek připadá v úvahu u všech správních orgánů s působností DO, tzn. jak u orgánů výkonné moci, ať už se jedná

o ministerstva nebo jiné správní úřady, tak u orgánů územní samosprávy, tj. u orgánů obcí a u orgánů krajů (při výkonu přenesené působnosti). U každého správního orgánu je postup při vydávání koordinovaného stanoviska nebo koordinovaného závazného stanoviska determinován jeho charakterem a organizační strukturou.

Podporované byty, dotační titul Ministerstva pro místní rozvoj 2003 – 2005, byt na půl cesty a vstupní byt. Brno: Ústav územního rozvoje, 2006. Dostupné na [www: <http://www.uur.cz/default.asp?ID=2545>](http://www.uur.cz/default.asp?ID=2545). Neprodejné, jen pro potřeby MMR – Odbor bytové politiky.



Hlavním cílem informačního materiálu je snaha o zaměření pozornosti obcí na problematiku sociální integrace a na prevenci ztráty bydlení, kterému lze předcházet prostřednictvím podporovaných bytů.

Od roku 2003 vyhledává Ministerstvo pro místní rozvoj každoročně podprogram Podpora výstavby podporovaných bytů, který obsahuje tři dotační tituly: chráněný byt, byt na půl cesty a vstupní byt. Již první léta existence podprogramu ukázala, že více než 90 % obcí žádá o dotaci na výstavbu chráněných bytů, tzn. že využívají podprogram zejména na výstavbu bytů pro seniory a zdravotně postižené. Druhé dva dotační tituly – byty na půl cesty a vstupní byty – zůstávají prozatím většinou opomíjeny.

Vybrané příklady některých projektů dobře ukazují, jak je možno začlenit podporované byty do bytové politiky obcí a naplnit tak cíle programu.

Základní informace byly získány ze šetření ve většině obcí, kde vznikly byty na půl cesty a vstupní byty v letech 2003 až 2005. Otázky se týkaly zejména záměrů obcí v oblasti bytové politiky, způsobu užívání podporovaných bytů a dosavadních zkušeností obcí s podporovanými byty.

Kašparová, Ludmila – Rozehnalová, Eva a kol. **Nové stavby pro venkov**, ediční řada VESNICE, sv. č. 8. Brno: Ústav územního rozvoje, 2003. Aktual. 2005. Dostupné na [www: <http://www.uur.cz/default.asp?ID=1643>](http://www.uur.cz/default.asp?ID=1643). Publikace je v současné době rozebrána.

Vesnická sídla byla kultivována po celá staletí, jejich sepětí s přírodním prostředím bylo těsné a harmonické, zástavba vycházela z dostupných materiálů, tradičních technologií a konstrukcí a odrážela sociální strukturu dané lokality. Jednotlivé stavby se navzájem respektovaly a vytvářely obdivuhodně malebné celky s řádem soukromých i veřejných prostorů, propojených logickými vazbami mezi sebou i s okolní krajinou. Podpora zachování a obnovy tohoto vzácného kulturního statku u nás patří mezi cíle Programu obnovy venkova. Zatím však u nás není mnoho odborné literatury, která by komplexně shrnovala, jak má dobrá architektura na venkově vypadat.

Z pohledu urbanistických a architektonických zásad jde především o odborný přístup k plánování rozvoje obce, zachování místního rázu vesnice, obnovu objektů, architektonických prvků, používání materiálů vytváře-

jících místní specifika, obnovu zeleně, vodních prvků apod., zachování prostorového členění a dosavadního měřítka vesnické zástavby, zachování a obnovu hodnotné historické zástavby, úpravy a opravy dominantních objektů, zdůraznění jejich dominantní polohy v celkovém obrazu, péče o vysokou zezeň, dotvářející siluetu vesnice a její interiér, provázání krajinné zeleně se zelení vesnice a přirozené zapojení vesnice do krajiny, při úpravách vodních toků a vodních ploch sledování nutných technických hledisek a s tím rovnocenně také hledisek estetických, s úměrným zachováním přírodních podmínek.

Publikace „Nové stavby pro venkov“ rozebírá problémy současné výstavby na venkově, mění se požadavky obyvatelstva na rozvoj území, bydlení, služby a občanské vybavení, podmínky pro rekreaci a sport, nové způsoby podnikání, rozvoj cestovního ruchu apod. Zásady a doporučení zde uvedené se týkají nejen nové výstavby na venkově, ale i řešení zeleně a veřejných prostranství. Publikace je doplněna fotodokumentací, grafickými a dalšími přílohami.

Kašparová, Ludmila aj. **Rozvoj vesnice**, ediční řada VESNICE, sv. č. 7. Brno: Ústav územního rozvoje, 2005. Dostupné na [www: <http://www.uur.cz/default.asp?ID=2463>](http://www.uur.cz/default.asp?ID=2463). Publikace je v současné době rozebrána.

Systematická péče o rozvoj regionů a obcí je znakem vyspělého státu. Vytváření koncepcí rozvoje a jejich implementace je i jednou z priorit Evropské unie. Naplňování této priority klade velké nároky nejen na ústřední orgány státní správy, krajské orgány, ale i na jednotlivé obce.

Obecným cílem rozvoje venkova je uchování, obnova a rozvoj obcí, který by odpovídal potřebám obyvatelstva i ochrany životního prostředí. I ve venkovských oblastech je však plánování rozvoje velmi náročným, složitým a odpovědným úkolem.

Základním cílem je plánování celkového rozvoje obce ve střednědobém až dlouhodobém horizontu. Koncepce rozvoje obcí navazují na národní a regionální plánování. Především regionální plánování se snaží ovlivnit rozmístění ekonomických aktivit





a sociálních subvencí mezi jednotlivé regiony tak, aby byl omezen nerovnoměrný rozvoj. Taková opatření bývají garantována vládou a mohou zahrnovat přímé investice do infrastruktury i do sociální struktury, fiskální stimuly k ovlivňování rozhodování firem, týkajících se umístění aktivit atp. Regionální plánování se pokouší o usměrňování rozvoje regionů pomocí určité strategie, která spojuje fyzické změny s ekonomickou a sociální politikou.

PUBLIKACE A METODICKÉ PŘÍRUČKY, KTERÉ JSOU POUZE NA WEBOVÝCH STRÁNKÁCH ÚÚR:

Obec a územní plánování, postavení a činnost obcí v územním plánování. Brno: Ústav územního rozvoje, 2007. Dostupné na [www: <http://www.uur.cz/default.asp?ID=2826>](http://www.uur.cz/default.asp?ID=2826).

Leták se zabývá dopadem nového stavebního zákona na postavení a činnost obcí v územním plánování. Seznamuje obce s územně plánovacími nástroji, s nimiž se budou ve své praxi setkávat. Popisuje postup pořízení územního plánu a vymezení zastavěného území. Zdůrazňuje význam územního plánu z pohledu rozvoje obce a jeho dopadu na možnost předkupního práva nebo vyvlastnění. Seznamuje s novým pojmem – územně analytickými podklady. Objasňuje možnosti rozhodování v území prostřednictvím regulačního plánu, územního rozhodnutí, územního souhlasu a veřejnoprávní smlouvy. Jako zvláštní nástroj rozhodování v území představuje územní opatření o stavební uzávěře a o asanaci území. Leták je názornou a rychlou pomůckou pro orientaci v problematice územního plánování.





Polešáková, Marie a kol.. **Průměrné ceny dopravní a technické infrastruktury**, aktualizace 2007, ediční řada VESNICE, sv. č. 10. Brno: Ústav územního rozvoje, 2007. Dostupné na [www: <http://www.uur.cz/default.asp?ID=900>](http://www.uur.cz/default.asp?ID=900).



Příručka je pravidelnou aktualizací cen dopravní a technické infrastruktury a veřejné zeleně a může posloužit jako podklad pro odhad reálnosti a naplňování územně plánovací dokumentace. Rovněž je snahou o usnadnění orientace orgánů venkovských obcí v oblasti financování sledované infrastruktury a veřejné zeleně.

Zpracována je cenová úroveň technické infrastruktury (zásobování vodou, odvádění a čištění odpadních vod, zásobování elektrickou energií, zásobování plynem, veřejné osvětlení, obecní rozhlas, elektronické komunikace a zemní práce) a dopravní infrastruktury včetně veřejné zeleně za rok

2007. Řešitelé využívají i spolupráce odborných společností (Pöyry, a. s., Brno, RTS, s. r. o., Brno) a rovněž jsou zohledněny aktualizované rozpočtové ukazatele ÚRS, a. s., Praha, stanovené dle ČSÚ. Samostatnou část tvoří i ceny, které vyplývají z vyhlášky MF č. 540/2002 Sb., kterou se provádějí některá ustanovení zákona č. 151/1997 Sb., o oceňování majetku a o změně některých zákonů (zákon o oceňování majetku), ve znění pozdějších předpisů.

Principy a pravidla územního plánování. Brno: Ústav územního rozvoje, 2007. Dostupné na [www: <http://www.uur.cz/default.asp?ID=2571>](http://www.uur.cz/default.asp?ID=2571).

V době, kdy po 30 letech vstoupil v platnost nový zákon o územním plánování a stavebním řádu (stavební zákon) s prováděcími vyhláškami, je potřebné mít i metodické příručky, které odborníkům, pracujícím na úseku územního plánování, pomohou k orientaci v nových předpisech.

Jednou z takových odborných pomůcek jsou i Principy a pravidla územního plánování, která byla k dispozici uživatelům v termínu, kdy vstoupil nový stavební zákon v platnost.

Poslání příručky je široké a má sloužit:

- orgánům územního plánování, tj. orgánům obce a orgánům kraje,
- samosprávě obcí a krajů,
- projektantům, studentům příslušných oborů,
- dalším uživatelům, kteří se setkávají s územním plánováním.

Zadavatelem práce odborné pomůcky bylo Ministerstvo pro místní rozvoj, které v rámci programu výzkumu zadalo v roce 2005 zpracování výzkumného projektu se shodným názvem.

V souladu se zadáním projektu byla příručka koncipována tak, aby umožňovala doplňování a aktualizaci. Při prezentaci na www stránkách jsou texty vždy opatřeny datem poslední aktualizace, aby bylo možno sledovat průběžně aktuálnost jednotlivých částí.

V současnosti obsahuje odborná pomůcka následující problémové okruhy:

- A Principy udržitelného rozvoje území
- B Koncepce územního rozvoje ČR
- C Funkční složky

– D Orgány, nástroje a vazby územního plánování

– E Pojmy

Problémové okruhy A a B tvoří především teoretický rámec pro kapitoly C a D, které konkretizují obecné principy a zásady do postupů v územně plánovací činnosti.

METODICKÉ NÁVODY K ZÁKONU Č. 183/2006 SB., O ÚZEMNÍM PLÁNOVÁNÍ A STAVEBNÍM ŘÁDU (STAVEBNÍ ZÁKON), KTERÉ JSOU POUZE NA WEBOVÝCH STRÁNKÁCH ÚÚR:

Na internetových stránkách jsou pod hlavičkou **konzultačního střediska** zveřejněny **metodické návody** sloužící jako pomůcka zejména pro úředníky úřadů územního plánování a krajských úřadů při zavádění nových předpisů v oblasti stavebního práva do praxe. Tyto metodické návody jsou doplňovány, případně aktualizovány. Z metodických návodů je vhodné uvést „Územně analytické podklady“ a „Výmezení zastavěného území“.

Územně analytické podklady. [<http://www.uur.cz/default.asp?ID=2541>](http://www.uur.cz/default.asp?ID=2541).

Jedním z nových nástrojů územního plánování v zákonu č. 183/2006 Sb., o územním plánování a stavebním řádu (stavební zákon), jsou územně analytické podklady (ÚAP). ÚAP zjišťují a vyhodnocují stav a vývoj území. Slouží zejména jako podklad pro pořizování politiky územního rozvoje, pro pořizování územně plánovací dokumentace (ÚPD), jejich změn a aktualizací. ÚAP slouží rovněž jako podklad pro vyhodnocování vlivu ÚPD na udržitelný rozvoj území, posuzování vlivu záměrů na životní prostředí, poskytování územně plánovacích informací a v neposlední řadě jsou podkladem pro rozhodování stavebních úřadů v území obcí, které nemají územní plán.

ÚAP ve smyslu stavebního zákona jsou pořizovány pro správní obvody obcí s rozšířenou působností a pro území kraje. Náležitosti obsahu ÚAP stanovuje vyhláška č. 500/2006 Sb., o územně analytických podkladech, územně plánovací dokumentaci

a způsobu vedení územně plánovací činnosti.

Stránka s metodickými návody z oblasti **územně analytických podkladů** obsahuje:

1) Metodiku pořizování ÚAP

http://www.uur.cz/images/konzultacnistedisko/MetodickeNavody/MetodikaUAP/metodika_UAP_20070809.pdf

Jde o metodiku pro postup úřadů územního plánování a krajských úřadů při pořizování územně analytických podkladů pro správní obvod obce s rozšířenou působností a pro území kraje. Cílem metodiky je sjednotit praxi pořizování ÚAP obcí a krajů.

2) Metodický návod č. 1 A

http://www.uur.cz/images/konzultacnistedisko/MetodickeNavody/Metodicky_navod_1A/Metodicky_navod_1A_20070810.pdf

Jde o standard sledovaných jevů pro územně analytické podklady obcí. Ke každému sledovanému jevu je zpracován vysvětlující komentář, odkaz na právní předpis či dokument, odkaz na příslušný limit využití území dle publikace ÚÚR (Hyvnar a kol.: Limity využití území) a vytipován poskytovatel údaje či jiný zdroj. Ke složitě problematice technické infrastruktury je zvláště zpracován komentář a šest příloh umožňujících identifikovat potenciální poskytovatele údajů.

3) Metodický návod č. 1 B

http://www.uur.cz/images/konzultacnistedisko/MetodickeNavody/Metodicky_navod_1B/Metodicky_navod_1B_20070710.pdf

Jde o standard sledovaných jevů pro územně analytické podklady kraje. Ke každému sledovanému jevu je zpracován vysvětlující komentář, případně odkaz na právní předpis a vytipován poskytovatel údaje či jiný zdroj.

4) Metodický návod pro tvorbu SWOT analýz s příkladem

<http://www.uur.cz/images/konzultacnistedisko/MetodickeNavody/SWOT/AnalzySWOT20070613.pdf>

Metoda SWOT analýzy se v územním plánování používá ke zjištění a vyhodnocení udržitelného rozvoje území.

Vzorový příklad SWOT analýz v členění na 10 tematických okruhů je zpracován pro území jediné obce, protože obce se budou s tímto úkolem potýkat při pořizování územních plánů v přechodném období, než budou zpracovány ÚAP.

5) Pasport údaje o území

Formulář ke stažení.

Vymezení zastavěného území. <<http://www.uur.cz/default.asp?ID=2538>>.

Metodický návod vychází z ustanovení zákona č. 183/2006 Sb., o územním plánování a stavebním řádu (stavební zákon) a v něm stanovených cílů územního plánování a přináší podrobné informace o účelu vymezení zastavěného území, způsobu jeho vymezení, projednání a vydání formou opatření obecné povahy.

Součástí metodického návodu je uvedení a vysvětlení souvisejících pojmů, uvedení nezbytných mapových podkladů a soupis souvisejících právních předpisů.

Zvláštní kapitola je věnována návrhu zastavěného území, vymezeného samostatným postupem v případě, že není pro obec vydán, ani zpracováván územní plán, jakož i vymezení zastavěného území v rámci územního plánu.

Součástí metodického návodu je rovněž kapitola, uvádějící možnost přezkumu vymezení zastavěného území.

Metodický návod je doplněn řadou příkladů s ukázkou vymezení zastavěného území v konkrétních územích, s komentářem a upozorněním na jednotlivé situace a jejich řešení.



DALŠÍ INSTRUKCE K ZÁKONU č. 183/2006 SB., O ÚZEMNÍM PLÁNOVÁNÍ A STAVEBNÍM ŘÁDU (STAVEBNÍ ZÁKON), KTERÉ JSOU POUZE NA WEBOVÝCH STRÁNKÁCH ÚÚR:

- Kvalifikační předpoklady. <<http://www.uur.cz/default.asp?ID=2530>>.
- Koordinované závazné stanovisko. <<http://www.uur.cz/default.asp?ID=2531>>.
- Stanovení dobývacího prostoru. <<http://www.uur.cz/default.asp?ID=2543>>.
- Postupy při umísťování, povolování a užívání staveb. <<http://www.uur.cz/default.asp?ID=2549>>.
- Aplikace přechodných ustanovení stavebního zákona při pořizování územního plánu. <<http://www.uur.cz/default.asp?ID=2550>>.
- Aplikace přechodných ustanovení stavebního zákona při pořizování regulačního plánu. <<http://www.uur.cz/default.asp?ID=2594>>.
- Vydávání změny územního plánu obce formou opatření obecné povahy. <<http://www.uur.cz/default.asp?ID=2823>>.
- Územní plán v podmínkách nového stavebního zákona. <<http://www.uur.cz/default.asp?ID=2589>>.
- Umísťování větrných a malých vodních elektráren. <<http://www.uur.cz/default.asp?ID=2820>>.

Dovoluji si upozornit i na **Slovník územního plánování**, který najdete na adrese: <http://www.uur.cz/slovník2/>. Cílem řešení je vytvořit otevřený, průběžně aktualizovaný katalog termínů územního plánování včetně jejich definic. Výstupem úkolu je internetová prezentace na www stránkách ÚÚR a MMR.

Termíny lze ve slovníku vyhledávat dle:

- *textového řetězce,*
- *počátečního písmene,*
- *zdroje (SZ a jeho prováděcí předpisy, jiné právní předpisy, publikované zdroje, nepublikované zdroje),*
- *oboru (architektura a urbanismus; bydlení; hospodářství; rekreace*

a cestovní ruch; dopravní infrastruktura; technická infrastruktura; občanská infrastruktura; demografie a sociologie; příroda, krajina, životní prostředí; kultura; veřejná správa; informatika).

Slovník je možné otevřít také ve formátu pdf, který se průběžně aktualizuje, definice všech či jednotlivých termínů lze vytisknout.

Byla bych ráda, kdyby informace o výše uvedených publikacích a dokumentech byly prospěšné pro praktickou činnost Vás, kteří jste byli uživateli a pracovali jste již s nimi dříve, ale také Vás, kteří se s nimi teprve seznámíte.

Jsem si vědoma toho, že uvedený seznam doplněný o stručné anotace je strohým výčtem zpracovaných materiálů, ale věřím, že právě prostřednictvím uvedených adres najdete cestu a s dokumenty se blíže seznámíte.

Legislativa v oblasti stavebního práva je velmi rozsáhlá a úzce provázána s ostatními zvláštními předpisy (zákony, vyhlášky, nařízení vlády), což vyžaduje trvalou koordinaci a tudíž náš ústav bude i nadále připravovat odborné dokumenty pro Vás jako praktické uživatele.

*Ing. Marie Polešáková, Ph.D.
Ústav územního rozvoje*