




PŘÍKLAD Č. 5

VYMEZENÍ ZASTAVĚNÉHO ÚZEMÍ K 1. 3. 2007 - LEGENDA

-  INTRAVILÁN - ZASTAVĚNÉ ÚZEMÍ - ZASTAVĚNÁ ČÁST OBCE VYMEZENÁ K 1. ZÁŘÍ 1966 A VYZNAČENÁ V MAPÁCH EVIDENCE NEMOVITOSTÍ
-  HRANICE ZASTAVĚNÉHO ÚZEMÍ
-  NEZASTAVITELNÝ POZEMEK

Ústav územního rozvoje, 02 - 03/2007