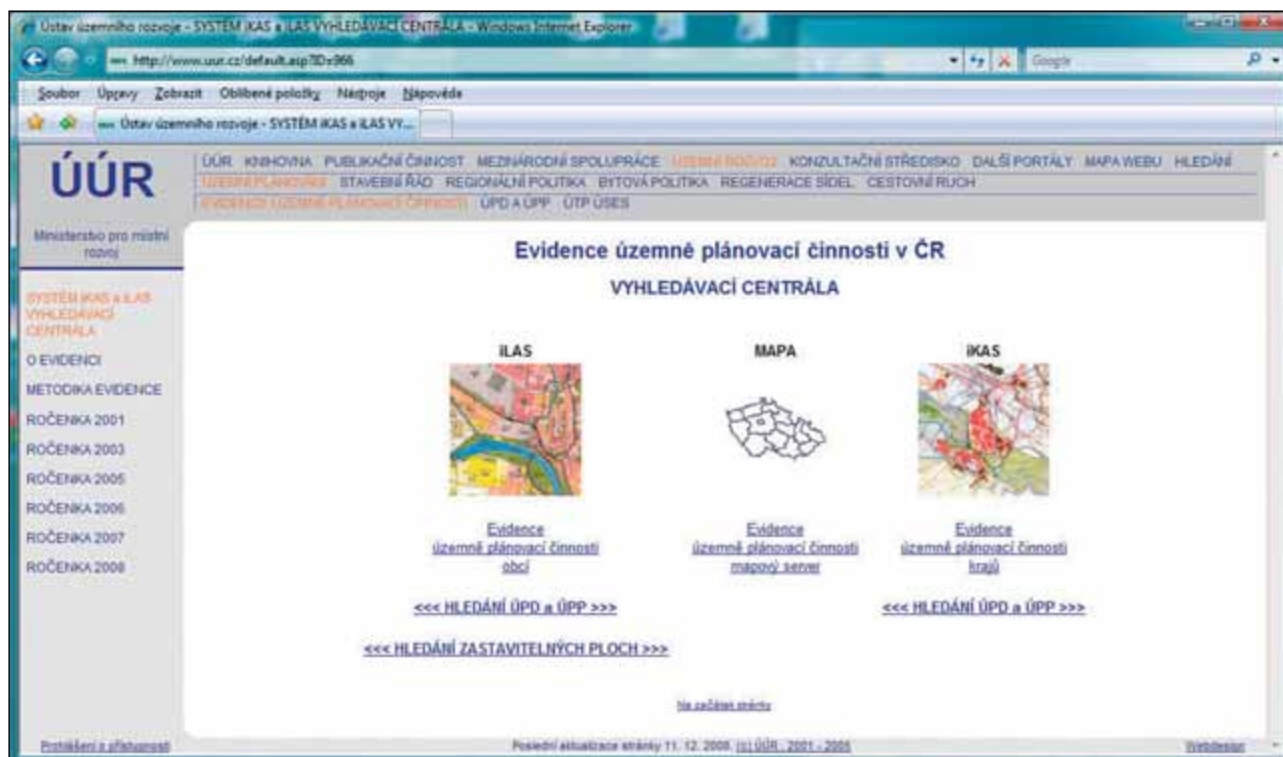


# EVIDENCE ÚZEMNĚ PLÁNOVACÍ ČINNOSTI V ČR

Evidence územně plánovací činnosti představuje sběr, zpracování a publikaci dat o územně plánovací dokumentaci a územních studiích obcí a krajů, o průběhu jejich pořizování, o zastavitelných plochách nad 10 ha a účelu jejich využití. Evidence územně plánovací činnosti je prováděna na základě § 162 zákona č. 183/2006 Sb., o územním plánování a stavebním řádu. Postup orgánů územního plánování při evidenci je dále upraven Metodikou OÚP MMR pro postup orgánů územního plánování při evidenci územně plánovací činnosti.

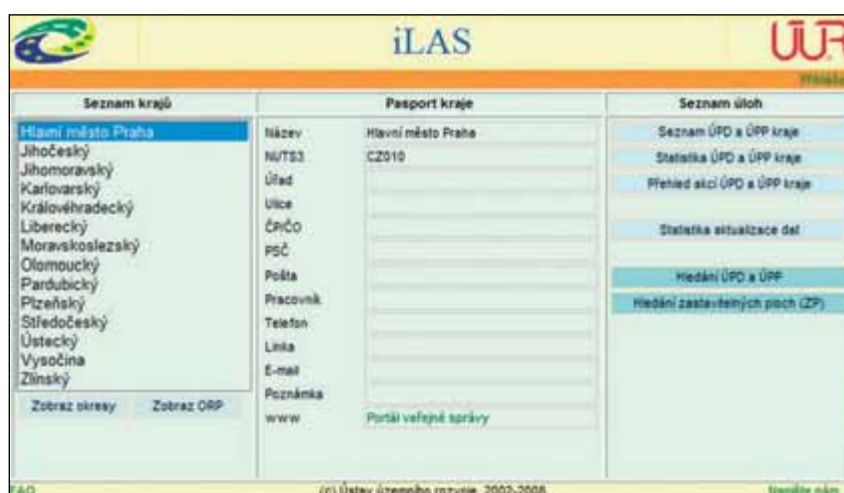


Obr. 1: Úvodní stránka on-line systému Evidence územně plánovací činnosti v České republice

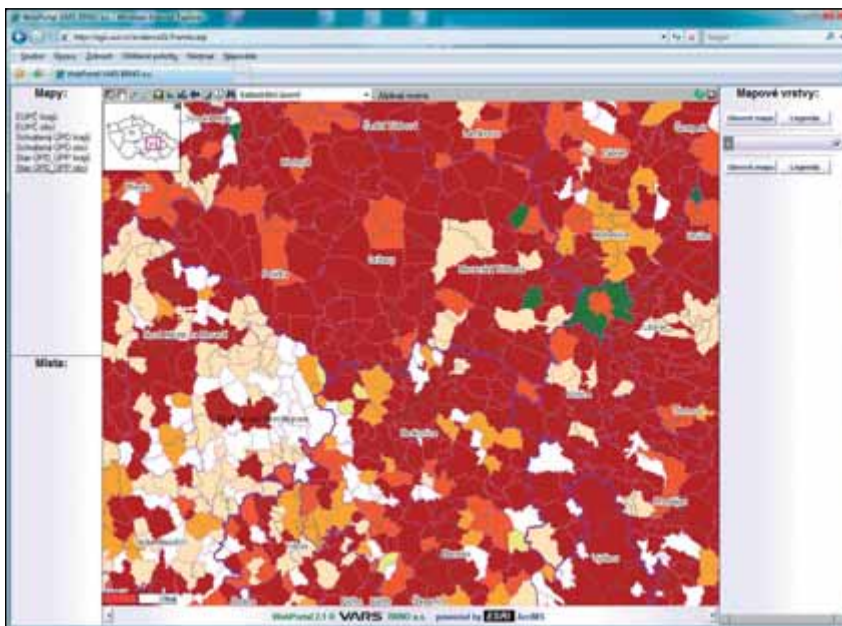
Pro zajištění evidence a jejího zveřejnění způsobem umožňujícím dálkový přístup vyvíjí a provozuje Ústav územního rozvoje následující webové aplikace (viz obr. 1):

- iLAS pro evidenci územně plánovací činnosti obcí,
- iKAS pro evidenci územně plánovací činnosti krajů.

Krajské úřady, popřípadě jimi pověřené úřady územního plánování, vkládají do evidence data o územně plánovací činnosti za svůj správní obvod (viz obr. 2).



Obr. 2: Úvodní stránka webové aplikace iLAS



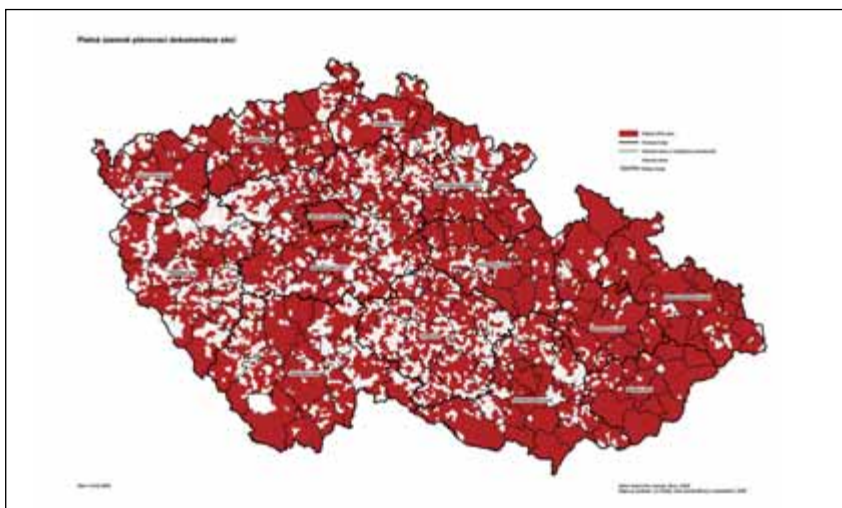
**Obr. 3:** Ilustrační výřez z kartogramu vyjadřujícího pokrytí území České republiky ÚPD a ÚPP obcí

Aplikace iLAS a iKAS jsou provázány s mapovými kompozicemi, které znázorňují aktuální pokrytí území České republiky územně plánovací dokumentací a územně plánovacími podklady formou kartogramů (viz obr. 3).

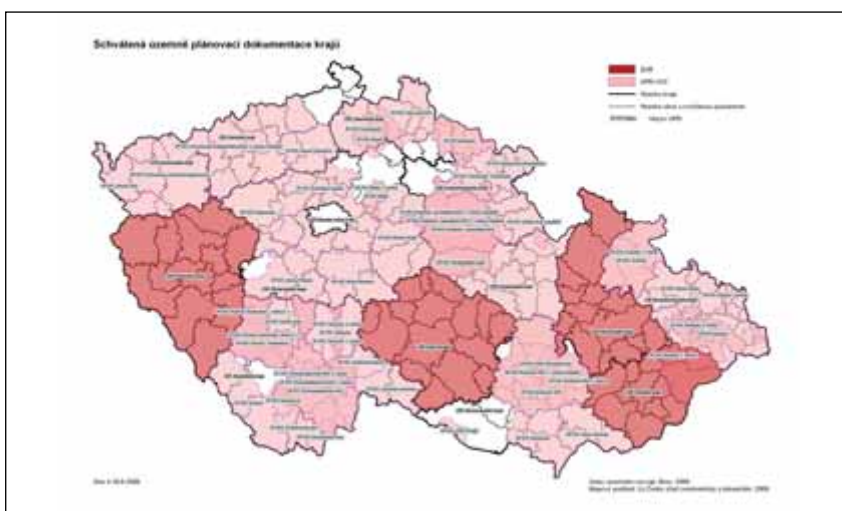
Z dat uložených v databázi lze zpracovávat různé kartografické výstupy, jejichž ukázka je uvedena na obr. 4 a 5.

On-line systém evidence územně plánovací činnosti – iLAS a iKAS je k dispozici na stránkách Ústavu územního rozvoje <http://www.uur.cz/default.asp?ID=966>.

*Ing. arch. Zdenka Hladišová, CSc.  
Ústav územního rozvoje*



**Obr. 4:** Ukázka kartografického výstupu aplikace iLAS – platná územně plánovací dokumentace obcí



**Obr. 5:** Ukázka kartografického výstupu aplikace iLAS – schválená územně plánovací dokumentace krajů