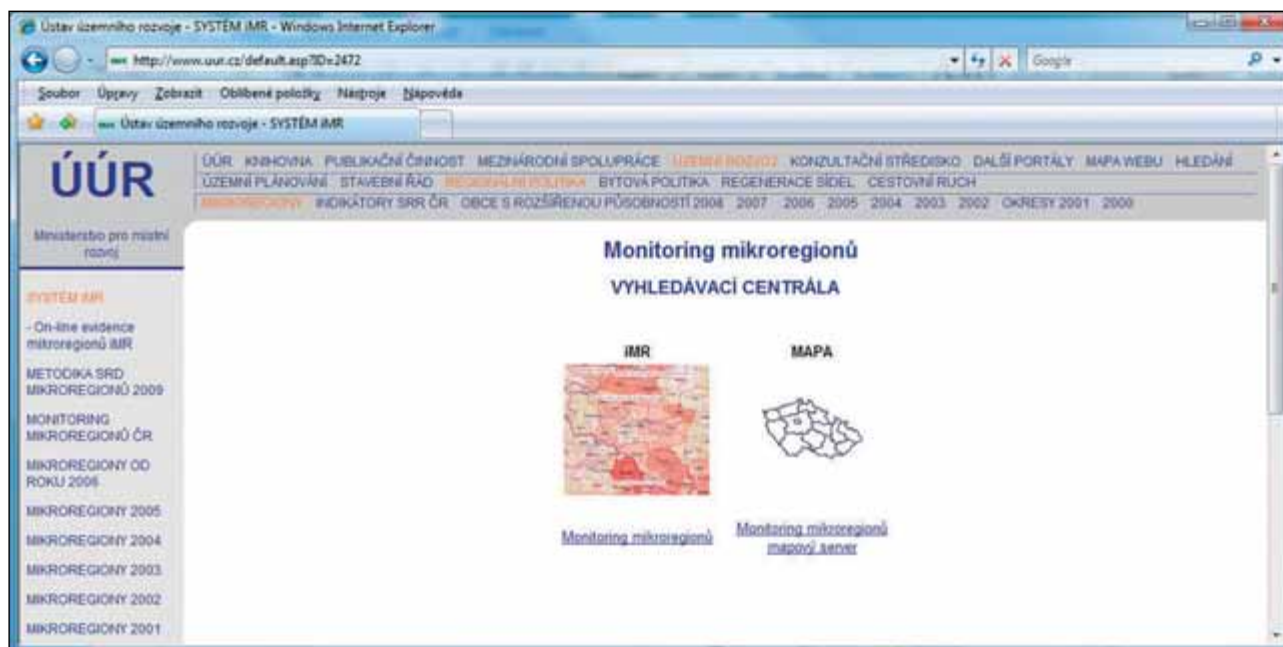


MONITORING MIKROREGIONŮ

Ústav územního rozvoje na základě pověření Ministerstva pro místní rozvoj monitoruje od roku 2000 na území České republiky vznikající mikroregiony a jejich rozvojové dokumenty.

Pokud je užíván výraz „mikroregion“ bez dalšího určení, je tím míněn dobrovolný svazek obcí DSO dle § 49 zákona č. 128/2000 Sb., o obcích se širším než jednoúčelovým zaměřením, případně zájmové sdružení právnických osob dle § 20f až § 20j občanského zákoníku.

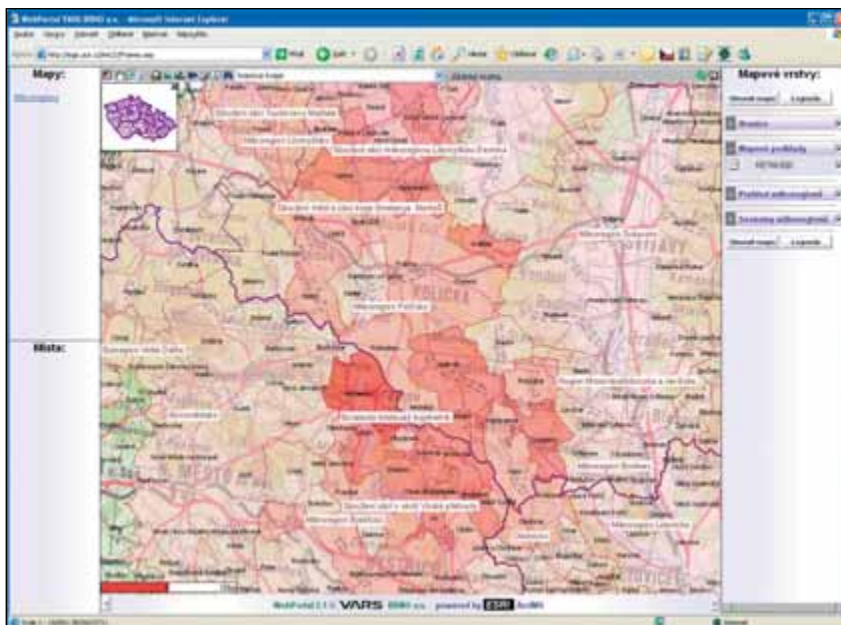


Obr. 1: Úvodní stránka on-line systému Evidence mikroregionů a jejich rozvojových dokumentů

Ústav územního rozvoje zajišťuje od roku 2006 na internetu provoz on-line aplikace Evidence mikroregionů a jejich rozvojových dokumentů (iMR) – viz obr. 1, zajišťující veškeré funkce, které jsou potřebné pro sběr, třídění, import a export dat.

Aplikace iMR je provázána s mapovými kompozicemi, které znázorňují aktuální pokrytí území ČR mikroregiony a další informace (viz obr. 2).

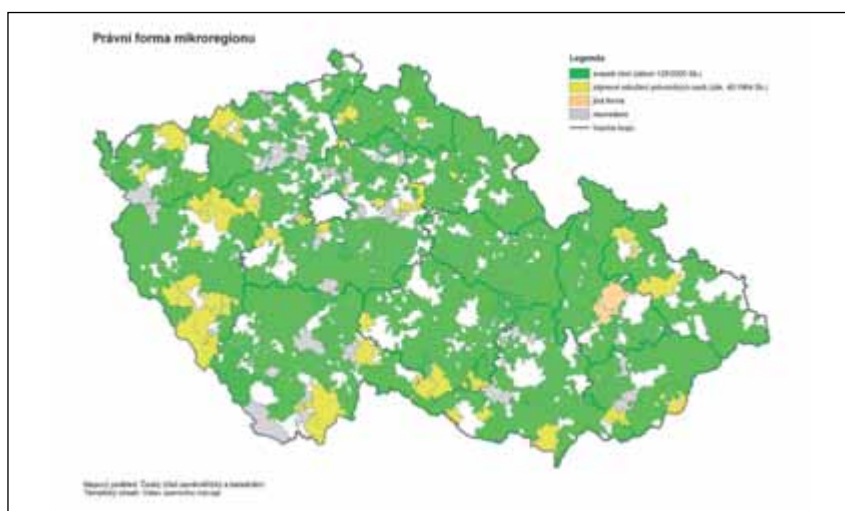
Provádění monitoringu mikroregionů ČR by nebylo možné bez aktivní spolupráce jednotlivých krajských úřadů, ale jeho úspěšnost je závislá zejména na spolupráci a aktivním přístupu jednotlivých mikroregionů, kterých je v současné době monitorováno cca 570. Zejména na jejich ochotě aktualizovat data za svoje území závisí aktuálnost celé databáze (viz obr. 3).



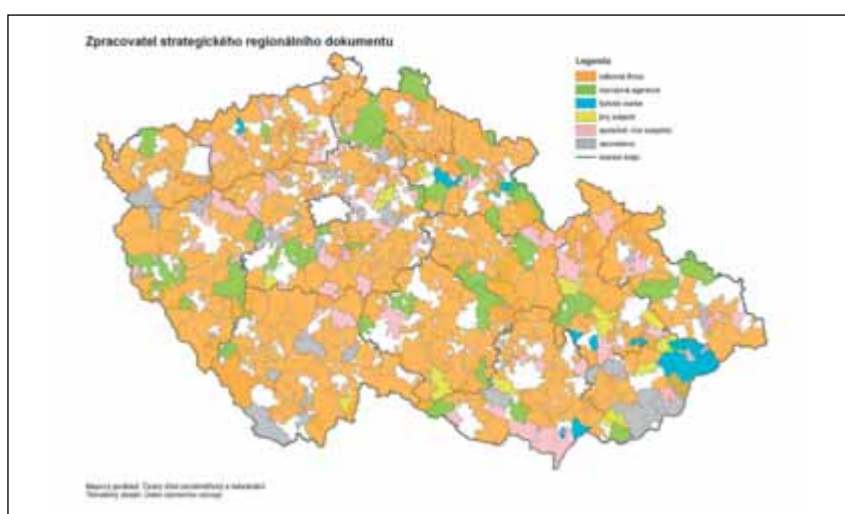
Obr. 2: Ilustrační výřez z kartogramu vyjadřujícího pokrytí území České republiky mikroregiony



Obr. 3: Úvodní stránka webové aplikace iMR



Obr. 4: Ukázka kartografického výstupu aplikace iMR – právní forma mikroregionů



Obr. 5: Ukázka kartografického výstupu aplikace iMR – zpracovatel strategického regionálního dokumentu

Z databáze lze získat informace o umístění mikroregionu, příslušnosti do kraje, okresu a ORP. Pasport každého mikroregionu obsahuje geografické vymezení mikroregionu, základní identifikační údaje, informace o jeho rozvojových dokumentech, zahraničních kontaktech a další doplňující informace. U každého mikroregionu je připojen odkaz na www stránky mikroregionu (pokud existují), kde lze získat další podrobné informace. Z dat uložených v databázi lze zpracovávat různé kartografické výstupy, jejichž ukázka je uvedena na obr. 4 a 5.

On-line systém evidence mikroregionů a jejich rozvojových dokumentů – monitoring mikroregionů iMR je k dispozici na stránkách Ústavu územního rozvoje <http://www.uur.cz/default.asp?ID=3219>.

Ing. arch. Zdenka Hladišová, CSc.
Ústav územního rozvoje