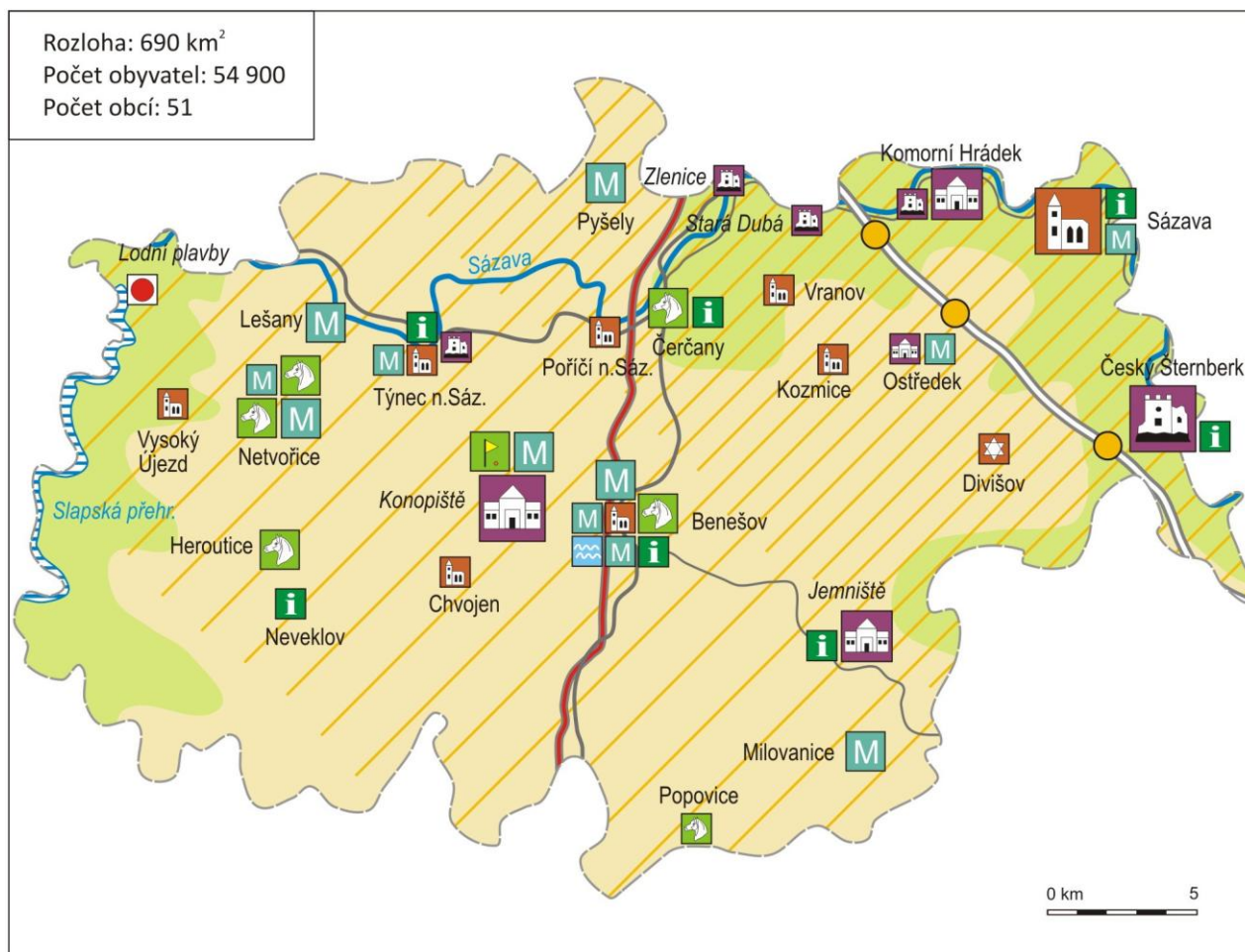


Atraktivita CR	A	B	C	Body		
Přírodní pozoruhodnosti						
Historické městské soubory						
Historické vesnické soubory						
Zámky	1	2	1	170		
Hrady, tvrze, zříceniny	1		4	120		
Křesťanské sakrální památky	1		7	165		
Židovské památky			1	15		
Vojenské památky						
Pietní památníky						
Technické památky						
Archeologické památky						
Historické podzemí						
Muzea, galerie		6	6	210		
Muzea v přírodě						
Lázeňská místa						
Zoologické zahrady, zooparky						
Botanické zahrady, arboreta						
Aquaparky, plavecké bazény		1		25		
Golfová hřiště	1			35		
Farmy pro hipoturistiku	6			210		
Vinařský věhlas						
Pivovarnický věhlas						
Jiné atraktivita cestovního ruchu		1		20		
Turistická informační centra	7			105		
Přidaná hodnota: památka UNESCO						
Úhm				1075		
Plochy a linie	A	B	C	D	E	
Rekreační a turistická krajina I						
Rekreační a turistická krajina II				•		80
Rekreační a turistická krajina IV						
Urbanizovaný prostor						
Průmyslový a těžební prostor						
Rekreační vodní plochy I			•			150
Rekreační vodní plochy II						
Dálniční dostupnost I			•			90
Dálniční dostupnost II		•				60
Řeky vhodné pro splouvání				•		60
Silnice I. třídy				•		40
Železnice I				•		40
Železnice II				•		20
Přidaná hodnota: národní park						
Přid.hodnota: chráněná krajinná oblast						
Úhm						540
<b>Potenciál cestovního ruchu území ORP</b>						<b>1615</b>

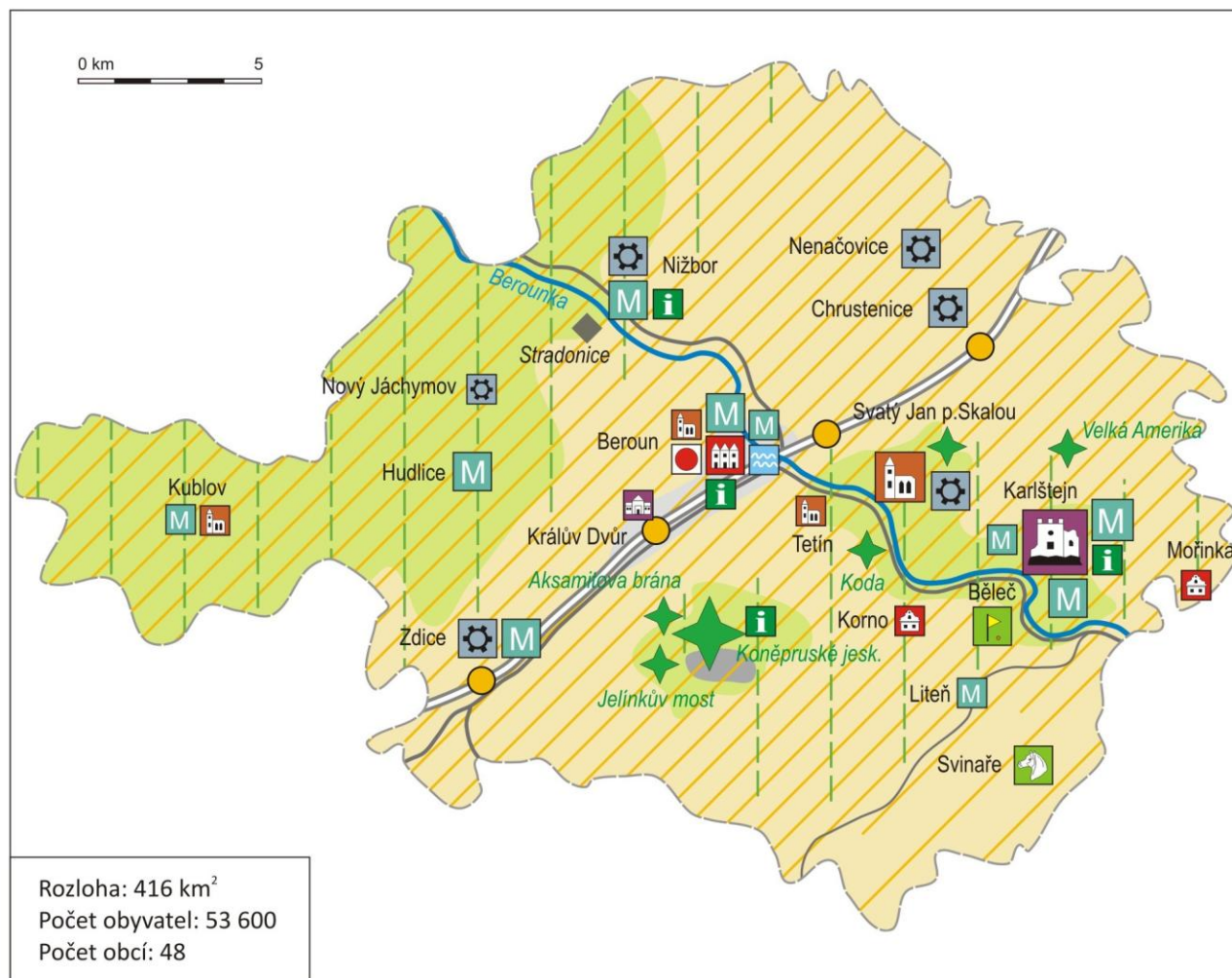
## ORP Benešov

Středočeský kraj



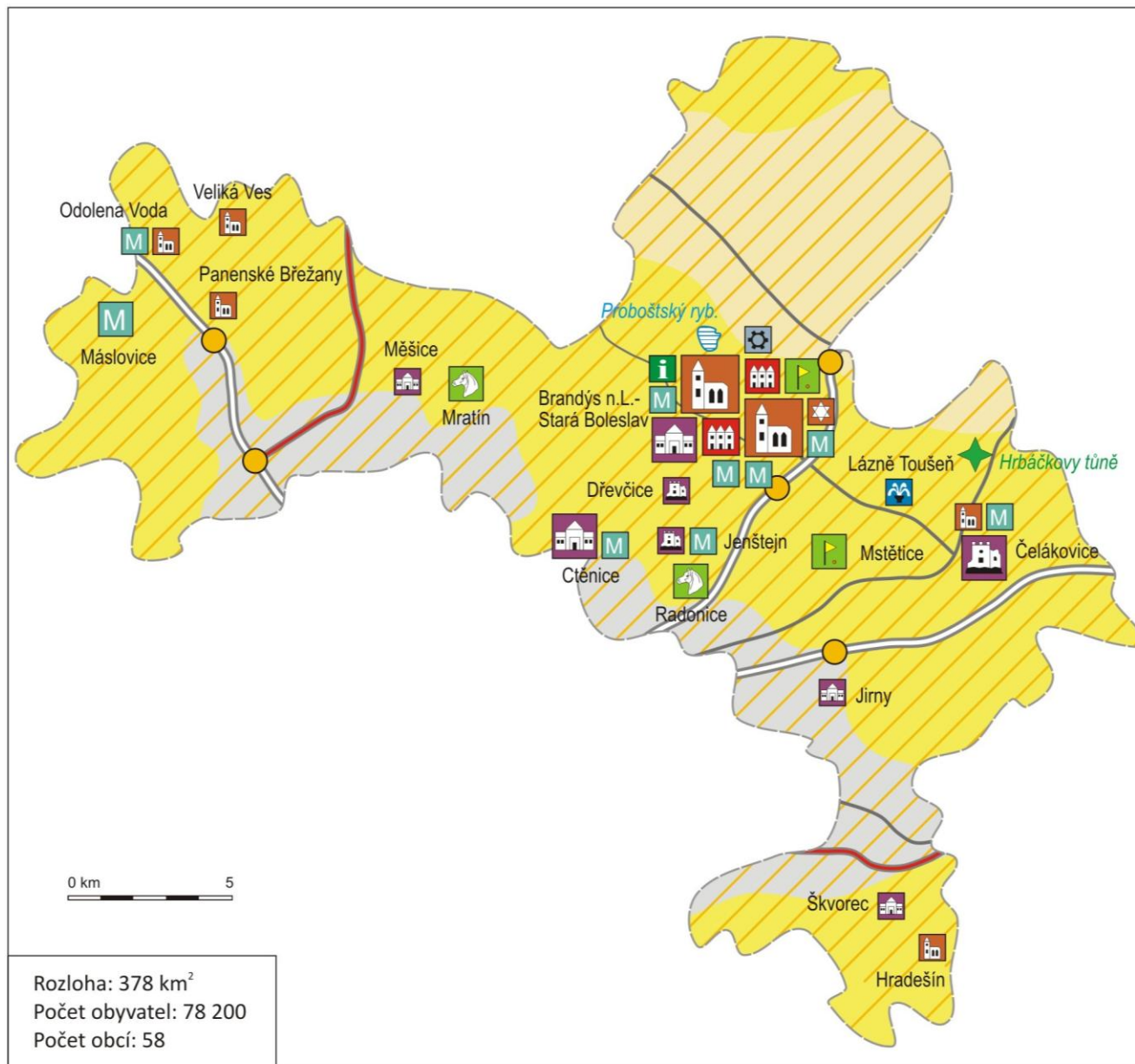
Atraktivita CR	A	B	C	Body		
Přírodní pozoruhodnosti	1	5		160		
Historické městské soubory		1		30		
Historické vesnické soubory		2		40		
Zámky			1	15		
Hrady, tvrze, zříceniny	1			60		
Křesťanské sakrální památky		1	3	85		
Židovské památky						
Vojenské památky						
Pietní památníky						
Technické památky		5	1	135		
Archeologické památky		1		20		
Historické podzemí						
Muzea, galerie		6	4	190		
Muzea v přírodě						
Lázeňská místa						
Zoologické zahrady, zooparky						
Botanické zahrady, arboreta						
Aquaparky, plavecké bazény		1		25		
Golfová hřiště	1			35		
Farmy pro hipoturistiku	1			35		
Vínařský věhlas						
Pivovarnický věhlas						
Jiné atraktivita cestovního ruchu		1		20		
Turistická informační centra	4			60		
Přidaná hodnota: památka UNESCO						
Úhm				910		
Plochy a linie	A	B	C	D	E	
Rekreační a turistická krajina I						
Rekreační a turistická krajina II			•			120
Rekreační a turistická krajina IV						
Urbanizovaný prostor					•	-20
Průmyslový a těžební prostor					•	-60
Rekreační vodní plochy I						
Rekreační vodní plochy II						
Dálniční dostupnost I	•					150
Dálniční dostupnost II						
Řeky vhodné pro splouvání			•			90
Silnice I. třídy						
Železnice I		•				80
Železnice II					•	10
Přidaná hodnota: národní park						
Přid.hodnota: chráněná krajinná oblast			•			60
Úhm						430
<b>Potenciál cestovního ruchu území ORP</b>						<b>1340</b>

## ORP Beroun Středočeský kraj



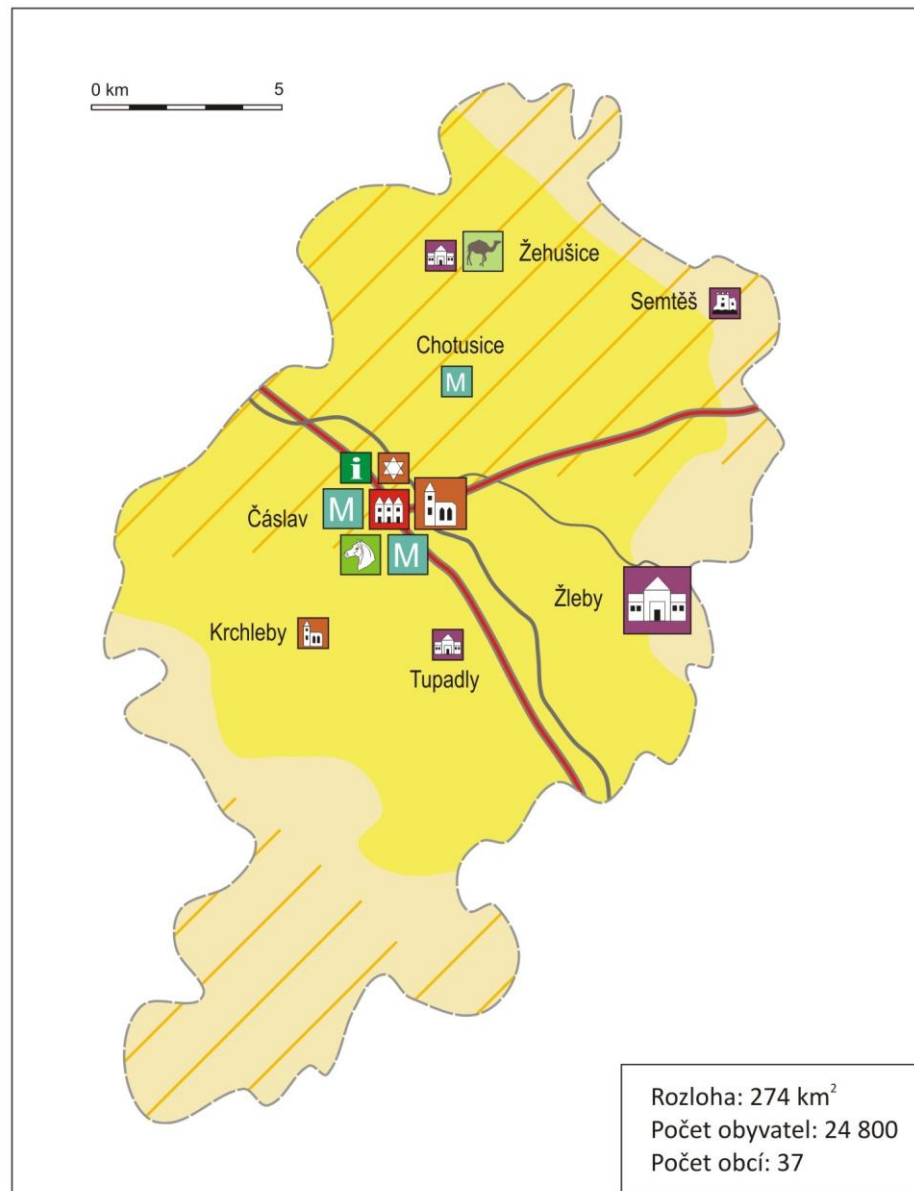
Atraktivita CR	A	B	C	Body		
Přírodní pozoruhodnosti		1		20		
Historické městské soubory		2		60		
Historické vesnické soubory						
Zámky		2	3	135		
Hrady, tvrze, zříceniny		1	2	70		
Křesťanské sakrální památky	2		5	195		
Židovské památky			1	15		
Vojenské památky						
Pietní památníky						
Technické památky			1	10		
Archeologické památky						
Historické podzemí						
Muzea, galerie		1	8	105		
Muzea v přírodě						
Lázeňská místa		1		25		
Zoologické zahrady, zooparky						
Botanické zahrady, arboreta						
Aquaparky, plavecké bazény						
Golfová hřiště	2			70		
Farmy pro hipoturistiku	2			70		
Vínařský věhlas						
Pivovarnický věhlas						
Jiné atraktivita cestovního ruchu						
Turistická informační centra	1			15		
Přidaná hodnota: památka UNESCO						
Úhm				790		
Plochy a linie	A	B	C	D	E	
Rekreační a turistická krajina I						
Rekreační a turistická krajina II						
Rekreační a turistická krajina IV		•				-120
Urbanizovaný prostor			•			-60
Průmyslový a těžební prostor						
Rekreační vodní plochy I						
Rekreační vodní plochy II				•		50
Dálniční dostupnost I	•					150
Dálniční dostupnost II						
Řeky vhodné pro splouvání						
Silnice I. třídy				•		40
Železnice I			•			60
Železnice II					•	10
Přidaná hodnota: národní park						
Přid.hodnota: chráněná krajinná oblast						
Úhm						130
<b>Potenciál cestovního ruchu území ORP</b>						<b>920</b>

## ORP Brandýs nad Labem - Stará Boleslav Středočeský kraj



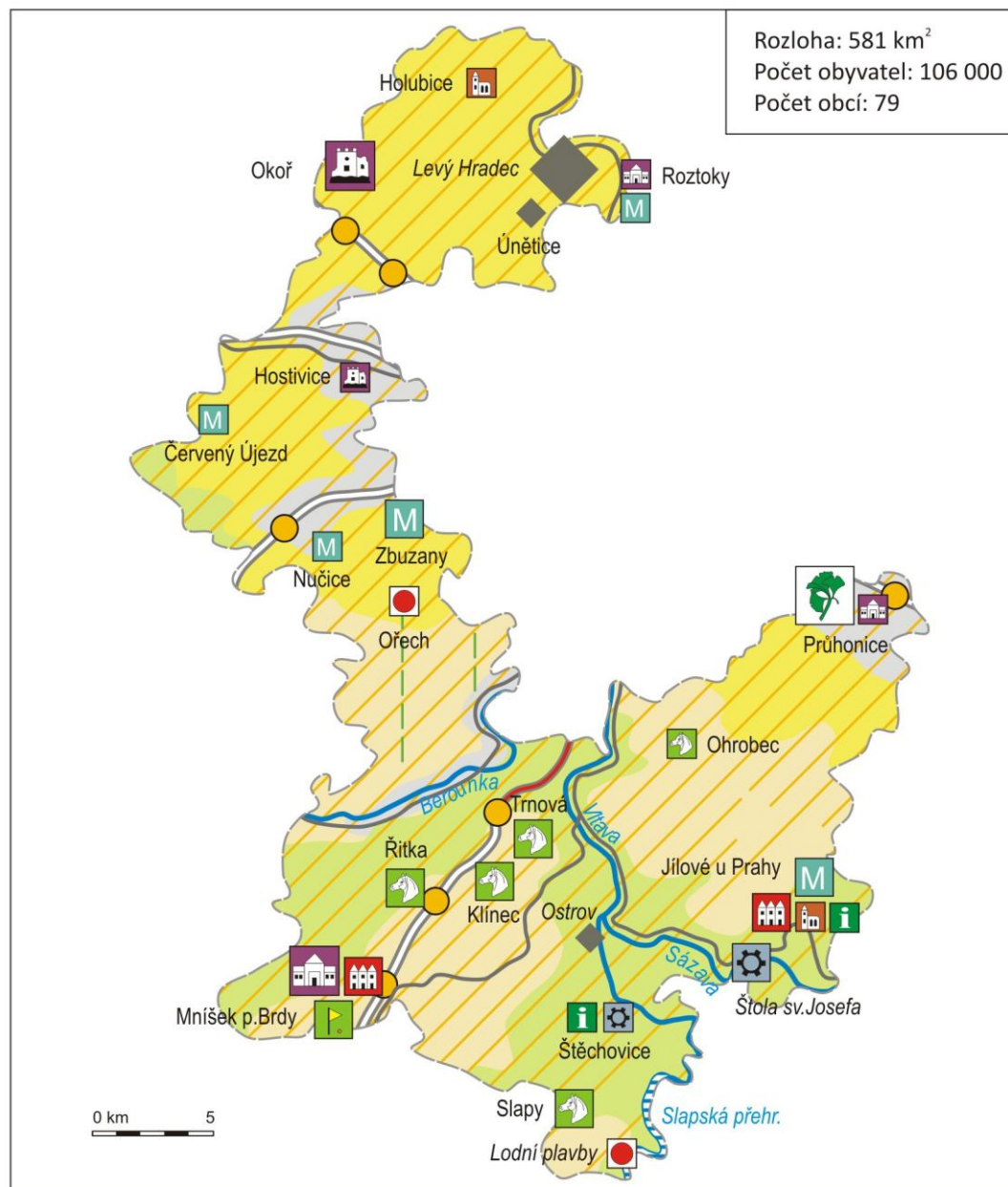
Atraktivita CR	A	B	C	Body		
Přírodní pozoruhodnosti						
Historické městské soubory		1		30		
Historické vesnické soubory						
Zámky	1		2	95		
Hrady, tvrze, zříceniny			1	15		
Křesťanské sakrální památky		1	1	55		
Židovské památky			1	15		
Vojenské památky						
Pietní památníky						
Technické památky						
Archeologické památky						
Historické podzemí						
Muzea, galerie		2	1	60		
Muzea v přírodě						
Lázeňská místa						
Zoologické zahrady, zooparky		1		35		
Botanické zahrady, arboreta						
Aquaparky, plavecké bazény						
Golfová hřiště						
Farmy pro hipoturistiku	1			35		
Vínařský věhlas						
Pivovarnický věhlas						
Jiné atraktivita cestovního ruchu						
Turistická informační centra	1			15		
Přidaná hodnota: památka UNESCO						
Úhm				355		
Plochy a linie	A	B	C	D	E	
Rekreační a turistická krajina I						
Rekreační a turistická krajina II						
Rekreační a turistická krajina IV		•				-120
Urbanizovaný prostor						
Průmyslový a těžební prostor						
Rekreační vodní plochy I						
Rekreační vodní plochy II						
Dálniční dostupnost I						
Dálniční dostupnost II		•				60
Řeky vhodné pro splouvání						
Silnice I. třídy		•				80
Železnice I			•			80
Železnice II				•		20
Přidaná hodnota: národní park						
Přid.hodnota: chráněná krajinná oblast						
Úhm						120
<b>Potenciál cestovního ruchu území ORP</b>						<b>475</b>

## ORP Čáslav Středočeský kraj



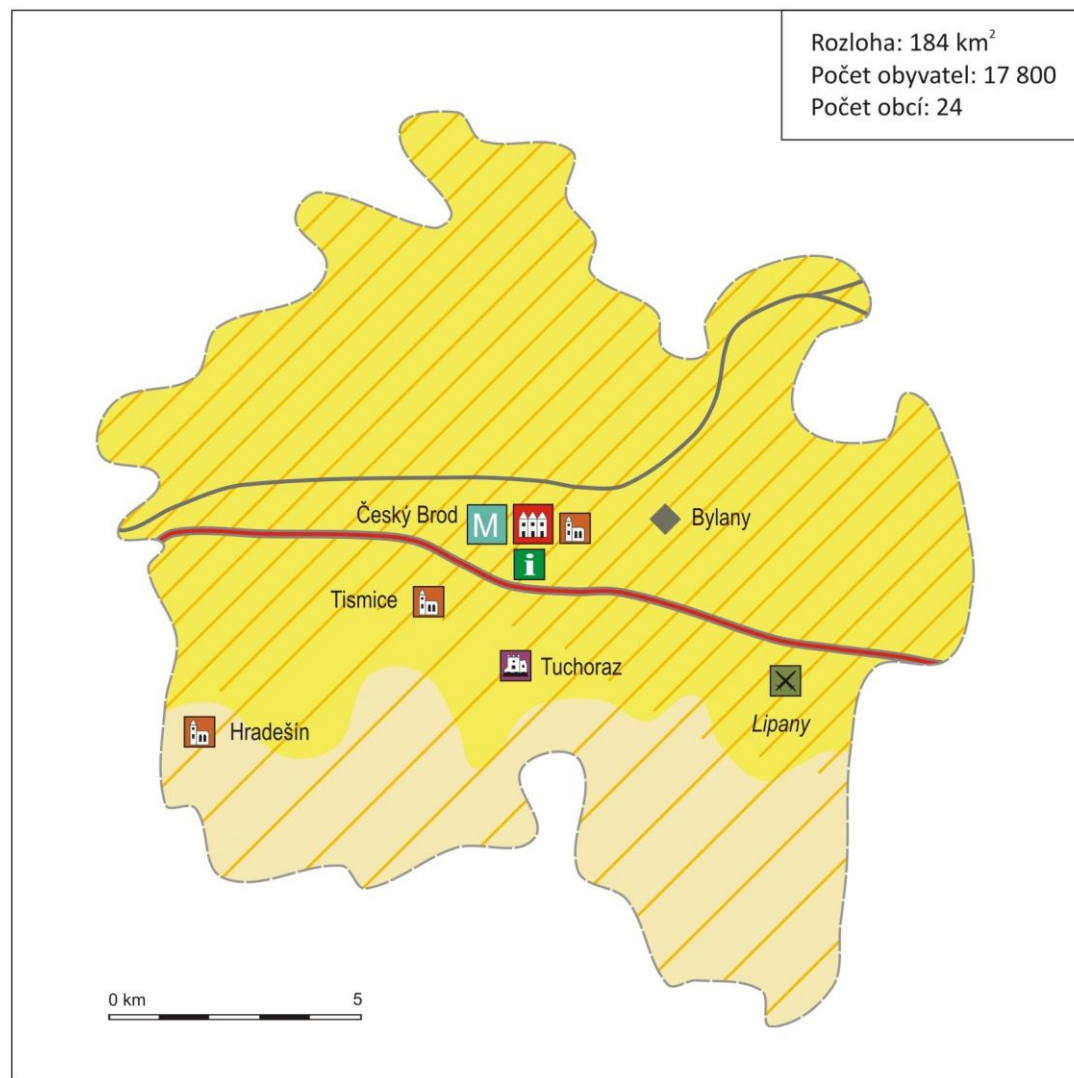
Atraktivita CR	A	B	C	Body		
Přírodní pozoruhodnosti						
Historické městské soubory		2		60		
Historické vesnické soubory						
Zámky		1	2	75		
Hrady, tvrze, zříceniny		1	1	55		
Křesťanské sakrální památky			2	30		
Židovské památky						
Vojenské památky						
Pietní památníky						
Technické památky		1	1	35		
Archeologické památky	1	2		80		
Historické podzemí						
Muzea, galerie		2	3	80		
Muzea v přírodě						
Lázeňská místa						
Zoologické zahrady, zooparky						
Botanické zahrady, arboreta	1			60		
Aquaparky, plavecké bazény						
Golfová hřiště	1			35		
Farmy pro hipoturistiku	5			175		
Vinařský věhlas						
Pivovarnický věhlas						
Jiné atraktivita cestovního ruchu		2		40		
Turistická informační centra	2			30		
Přidaná hodnota: památka UNESCO						
Úhm				755		
Plochy a linie	A	B	C	D	E	
Rekreační a turistická krajina I						
Rekreační a turistická krajina II				•		80
Rekreační a turistická krajina IV			•			-90
Urbanizovaný prostor				•		-40
Průmyslový a těžební prostor						
Rekreační vodní plochy I			•			150
Rekreační vodní plochy II						
Dálniční dostupnost I	•					150
Dálniční dostupnost II						
Řeky vhodné pro splouvání			•			90
Silnice I. třídy					•	20
Železnice I	•					100
Železnice II						
Přidaná hodnota: národní park						
Přid.hodnota: chráněná krajinná oblast					•	20
Úhm						480
<b>Potenciál cestovního ruchu území ORP</b>						<b>1235</b>

## ORP Černošice Středočeský kraj



Atraktivita CR	A	B	C	Body		
Přírodní pozoruhodnosti						
Historické městské soubory		1		30		
Historické vesnické soubory						
Zámky						
Hrady, tvrze, zříceniny			1	15		
Křesťanské sakrální památky			3	45		
Židovské památky						
Vojenské památky		1		25		
Pietní památníky						
Technické památky						
Archeologické památky		1		20		
Historické podzemí						
Muzea, galerie		1		25		
Muzea v přírodě						
Lázeňská místa						
Zoologické zahrady, zooparky						
Botanické zahrady, arboreta						
Aquaparky, plavecké bazény						
Golfová hřiště						
Farmy pro hipoturistiku						
Vinařský věhlas						
Pivovarnický věhlas						
Jiné atraktivita cestovního ruchu						
Turistická informační centra	1			15		
Přidaná hodnota: památka UNESCO						
Úhm				175		
Plochy a linie	A	B	C	D	E	
Rekreační a turistická krajina I						
Rekreační a turistická krajina II						
Rekreační a turistická krajina IV		•				-120
Urbanizovaný prostor						
Průmyslový a těžební prostor						
Rekreační vodní plochy I						
Rekreační vodní plochy II						
Dálniční dostupnost I		•				120
Dálniční dostupnost II				•		30
Řeky vhodné pro splouvání						
Silnice I. třídy		•				80
Železnice I		•				80
Železnice II						
Přidaná hodnota: národní park						
Přid.hodnota: chráněná krajinná oblast						
Úhm						190
<b>Potenciál cestovního ruchu území ORP</b>						<b>365</b>

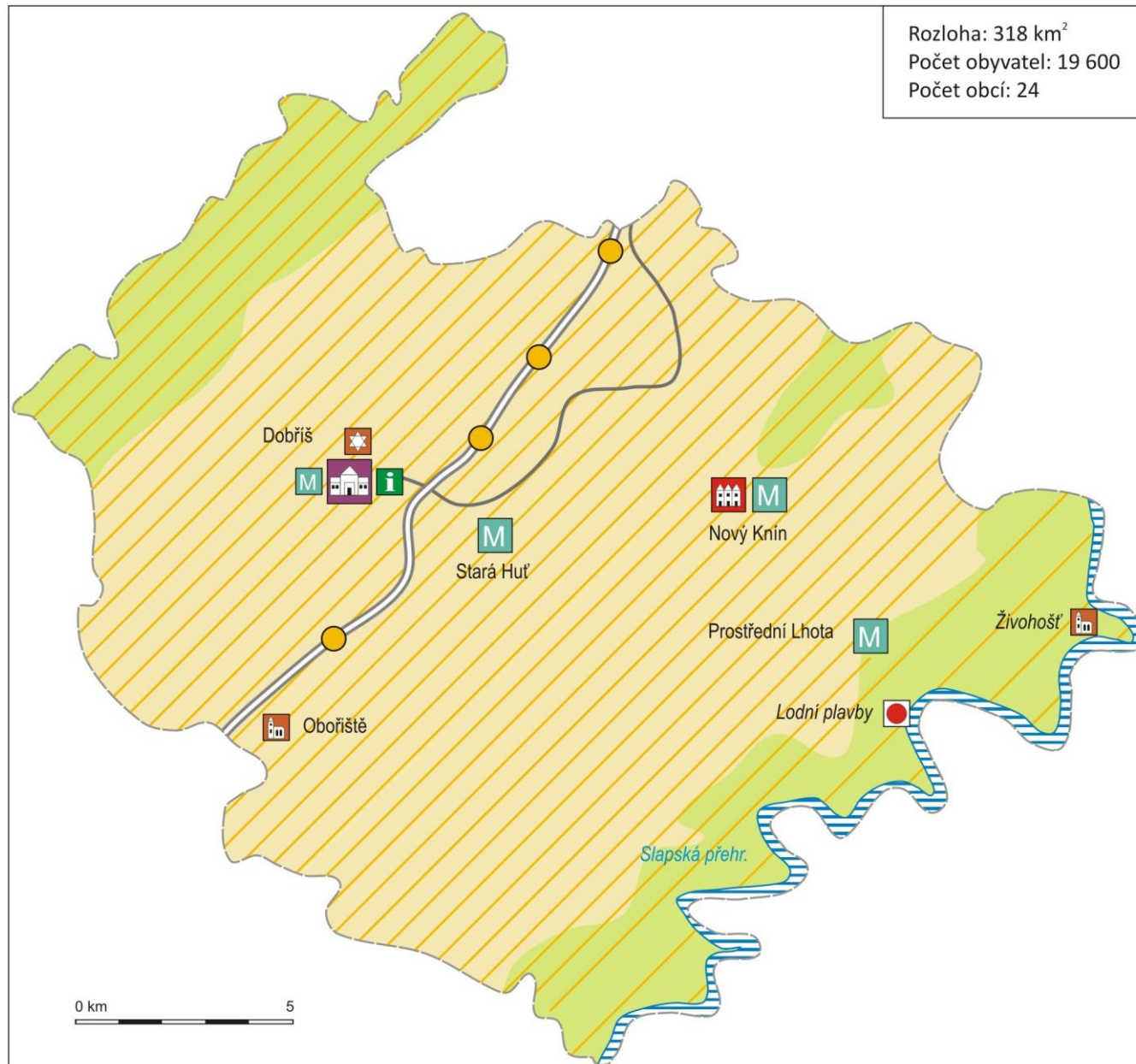
**ORP Český Brod**  
Středočeský kraj



Atraktivita CR	A	B	C	Body		
Přírodní pozoruhodnosti						
Historické městské soubory		1		30		
Historické vesnické soubory						
Zámky		1		45		
Hrady, tvrze, zříceniny						
Křesťanské sakrální památky			2	30		
Židovské památky			1	15		
Vojenské památky						
Pietní památníky						
Technické památky						
Archeologické památky						
Historické podzemí						
Muzea, galerie		3	1	85		
Muzea v přírodě						
Lázeňská místa						
Zoologické zahrady, zooparky						
Botanické zahrady, arboreta						
Aquaparky, plavecké bazény						
Golfová hřiště						
Farmy pro hipoturistiku						
Vínařský věhlas						
Pivovarnický věhlas						
Jiné atraktivita cestovního ruchu		1		20		
Turistická informační centra	1			15		
Přidaná hodnota: památka UNESCO						
Úhm				240		
Plochy a linie	A	B	C	D	E	Body
Rekreační a turistická krajina I						
Rekreační a turistická krajina II			•			120
Rekreační a turistická krajina IV						
Urbanizovaný prostor						
Průmyslový a těžební prostor						
Rekreační vodní plochy I	•					250
Rekreační vodní plochy II						
Dálniční dostupnost I	•					150
Dálniční dostupnost II						
Řeky vhodné pro splouvání						
Silnice I. třídy						
Železnice I				•		40
Železnice II						
Přidaná hodnota: národní park						
Přid.hodnota: chráněná krajinná oblast						
Úhm						560
<b>Potenciál cestovního ruchu území ORP</b>						<b>800</b>

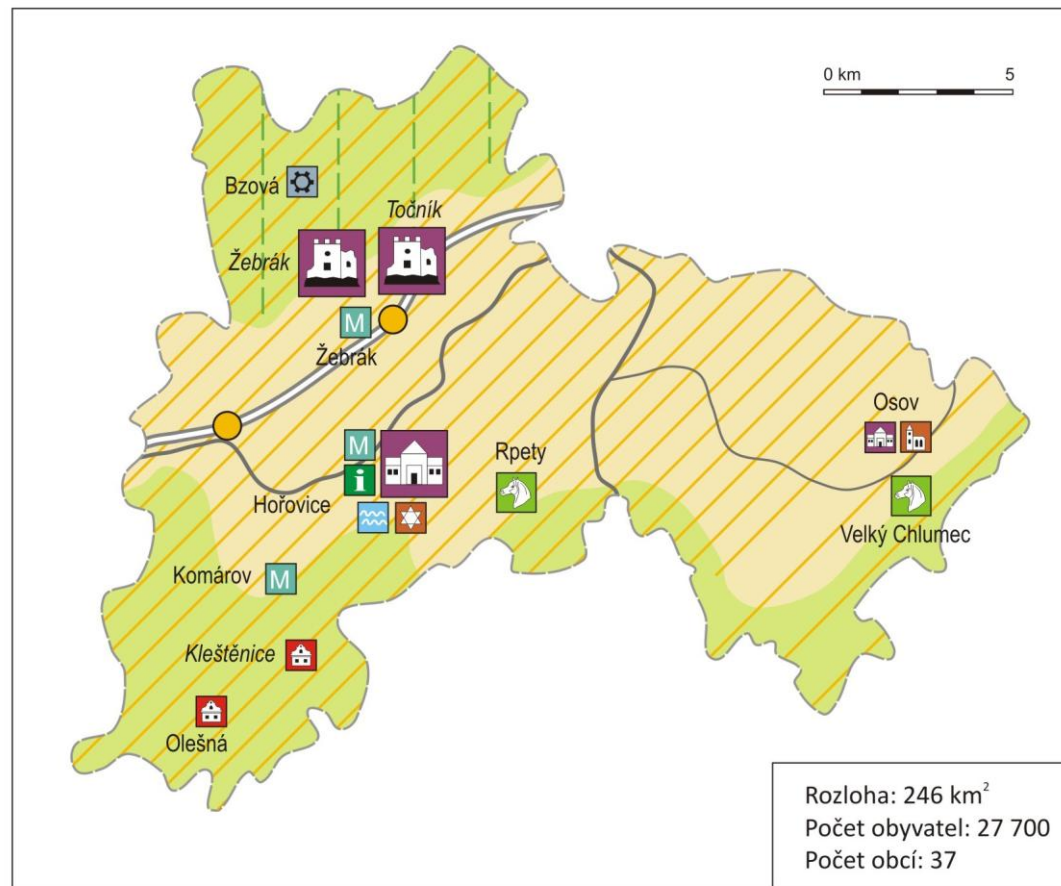
## ORP Dobříš Středočeský kraj

Rozloha: 318 km<sup>2</sup>  
Počet obyvatel: 19 600  
Počet obcí: 24



Atraktivita CR	A	B	C	Body		
Přírodní pozoruhodnosti						
Historické městské soubory						
Historické vesnické soubory		2		40		
Zámky	1		1	80		
Hrady, tvrze, zříceniny	2			120		
Křesťanské sakrální památky			1	15		
Židovské památky			1	15		
Vojenské památky						
Pietní památníky						
Technické památky			1	10		
Archeologické památky						
Historické podzemí						
Muzea, galerie			3	30		
Muzea v přírodě						
Lázeňská místa						
Zoologické zahrady, zooparky						
Botanické zahrady, arboreta						
Aquaparky, plavecké bazény		1		25		
Golfová hřiště						
Farmy pro hipoturistiku	2			70		
Vinařský věhlas						
Pivovarnický věhlas						
Jiné atraktivita cestovního ruchu						
Turistická informační centra	1			15		
Přidaná hodnota: památka UNESCO						
Úhm				420		
Plochy a linie	A	B	C	D	E	
Rekreační a turistická krajina I						
Rekreační a turistická krajina II			•			120
Rekreační a turistická krajina IV						
Urbanizovaný prostor						
Průmyslový a těžební prostor						
Rekreační vodní plochy I						
Rekreační vodní plochy II						
Dálniční dostupnost I	•					150
Dálniční dostupnost II						
Řeky vhodné pro splouvání						
Silnice I. třídy						
Železnice I		•				80
Železnice II				•		20
Přidaná hodnota: národní park						
Přid.hodnota: chráněná krajinná oblast				•		40
Úhm						410
<b>Potenciál cestovního ruchu území ORP</b>						<b>830</b>

## ORP Hořovice Středočeský kraj

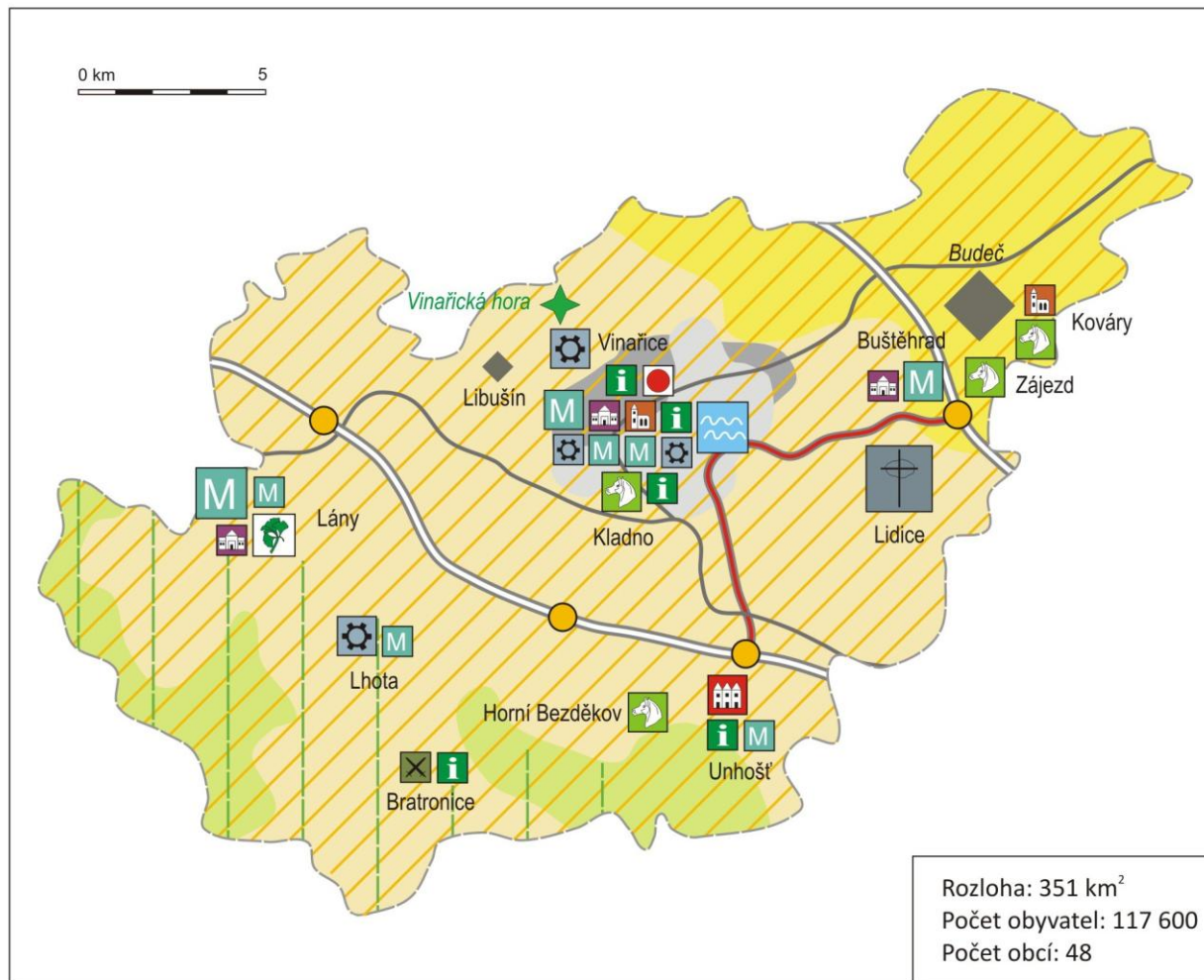




Atraktivita CR	A	B	C	Body		
Přírodní pozoruhodnosti		1		20		
Historické městské soubory		1		30		
Historické vesnické soubory						
Zámky			3	45		
Hrady, tvrze, zříceniny						
Křesťanské sakrální památky			2	30		
Židovské památky						
Vojenské památky		1		25		
Pietní památníky	1			50		
Technické památky		2	2	70		
Archeologické památky	1	1		60		
Historické podzemí						
Muzea, galerie	1	2	5	150		
Muzea v přírodě						
Lázeňská místa						
Zoologické zahrady, zooparky						
Botanické zahrady, arboreta		1		25		
Aquaparky, plavecké bazény	1			50		
Golfová hřiště						
Farmy pro hipoturistiku	4			140		
Vínařský věhlas						
Pivovarnický věhlas						
Jiné atraktivita cestovního ruchu		1		20		
Turistická informační centra	5			75		
Přidaná hodnota: památka UNESCO						
Úhm				790		
Plochy a linie	A	B	C	D	E	Body
Rekreační a turistická krajina I						
Rekreační a turistická krajina II					•	40
Rekreační a turistická krajina IV				•		-60
Urbanizovaný prostor				•		-40
Průmyslový a těžební prostor				•		-120
Rekreační vodní plochy I						
Rekreační vodní plochy II						
Dálniční dostupnost I	•					150
Dálniční dostupnost II						
Řeky vhodné pro splouvání						
Silnice I. třídy				•		40
Železnice I	•					100
Železnice II						
Přidaná hodnota: národní park						
Přid.hodnota: chráněná krajinná oblast			•			60
Úhm						170
<b>Potenciál cestovního ruchu území ORP</b>						<b>960</b>

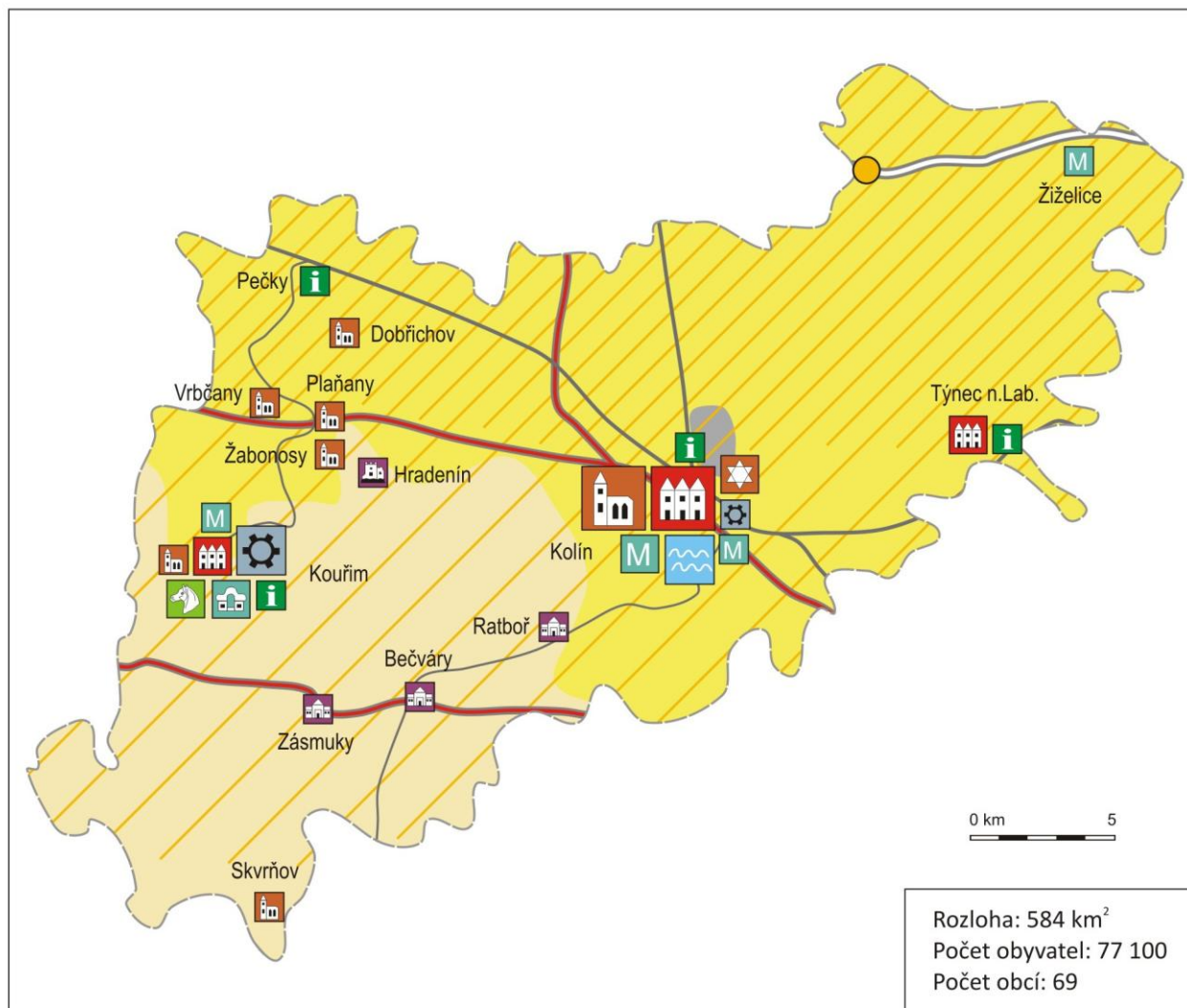
## ORP Kladno

Středočeský kraj



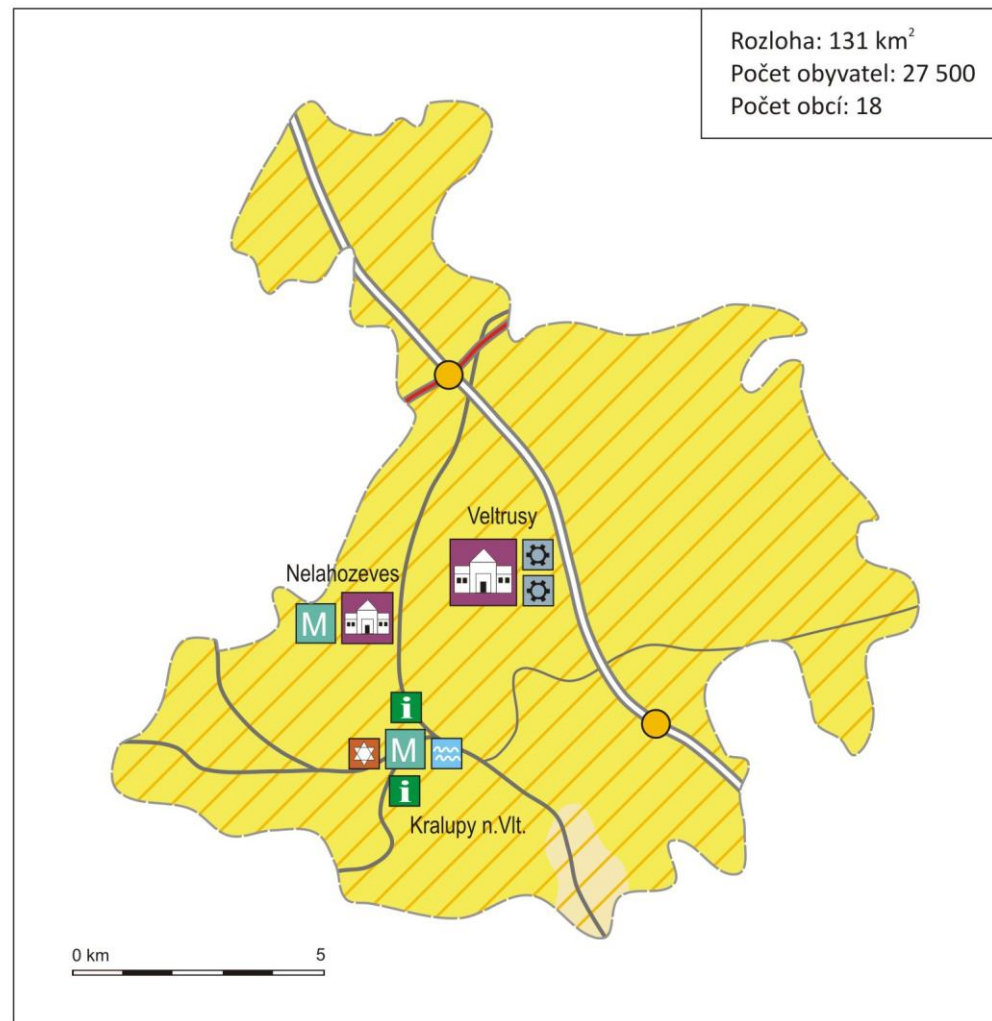
Atraktivita CR	A	B	C	Body		
Přírodní pozoruhodnosti						
Historické městské soubory	1	2		120		
Historické vesnické soubory						
Zámky			3	45		
Hrady, tvrze, zříceniny			1	15		
Křesťanské sakrální památky	1		6	150		
Židovské památky		1		40		
Vojenské památky						
Pietní památníky						
Technické památky		1	1	35		
Archeologické památky						
Historické podzemí						
Muzea, galerie		1	3	55		
Muzea v přírodě		1		30		
Lázeňská místa						
Zoologické zahrady, zooparky						
Botanické zahrady, arboreta						
Aquaparky, plavecké bazény	1			50		
Golfová hřiště						
Farmy pro hipoturistiku	1			35		
Vinařský věhlas						
Pivovarnický věhlas						
Jiné atraktivita cestovního ruchu						
Turistická informační centra	4			60		
Přidaná hodnota: památka UNESCO						
Úhm				635		
Plochy a linie	A	B	C	D	E	
Rekreační a turistická krajina I						
Rekreační a turistická krajina II						
Rekreační a turistická krajina IV		•				-120
Urbanizovaný prostor						
Průmyslový a těžební prostor				•		-60
Rekreační vodní plochy I						
Rekreační vodní plochy II						
Dálniční dostupnost I			•			90
Dálniční dostupnost II			•			45
Řeky vhodné pro splouvání						
Silnice I. třídy		•				80
Železnice I			•			60
Železnice II			•			30
Přidaná hodnota: národní park						
Přid.hodnota: chráněná krajinná oblast						
Úhm						125
<b>Potenciál cestovního ruchu území ORP</b>						<b>760</b>

## ORP Kolín Středočeský kraj



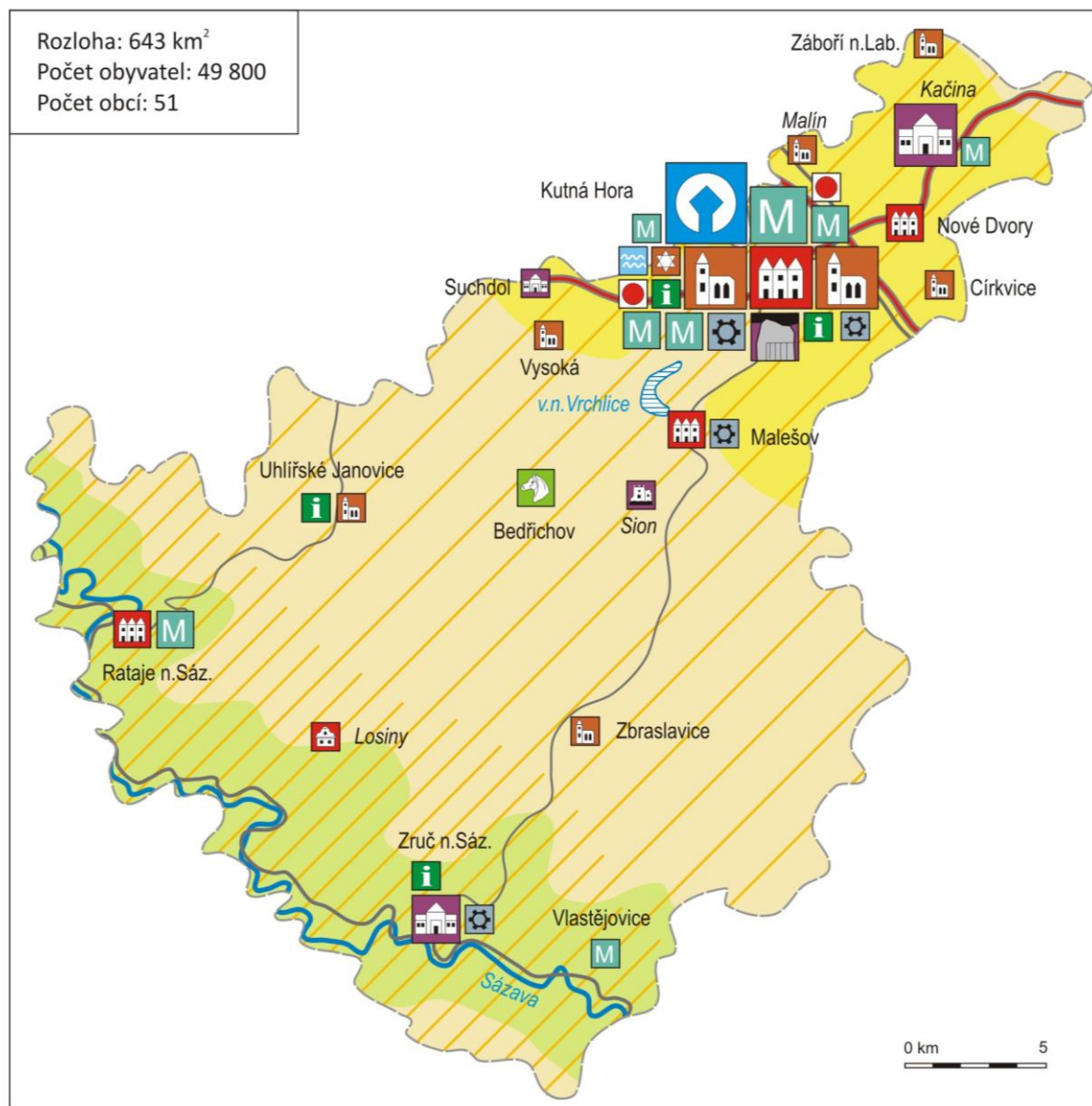
Atraktivita CR	A	B	C	Body		
Přírodní pozoruhodnosti						
Historické městské soubory						
Historické vesnické soubory						
Zámky	1	1		110		
Hrady, tvrze, zříceniny						
Křesťanské sakrální památky						
Židovské památky			1	15		
Vojenské památky						
Pietní památníky						
Technické památky			2	20		
Archeologické památky						
Historické podzemí						
Muzea, galerie		2		50		
Muzea v přírodě						
Lázeňská místa						
Zoologické zahrady, zooparky						
Botanické zahrady, arboreta						
Aquaparky, plavecké bazény		1		25		
Golfová hřiště						
Farmy pro hipoturistiku						
Vínařský věhlas						
Pivovarnický věhlas						
Jiné atraktivita cestovního ruchu						
Turistická informační centra	2			30		
Přidaná hodnota: památka UNESCO						
Úhm				250		
Plochy a linie	A	B	C	D	E	Body
Rekreační a turistická krajina I						
Rekreační a turistická krajina II						
Rekreační a turistická krajina IV	•					-150
Urbanizovaný prostor						
Průmyslový a těžební prostor						
Rekreační vodní plochy I						
Rekreační vodní plochy II						
Dálniční dostupnost I	•					150
Dálniční dostupnost II						
Řeky vhodné pro splouvání						
Silnice I. třídy					•	20
Železnice I	•					100
Železnice II		•				40
Přidaná hodnota: národní park						
Přid.hodnota: chráněná krajinná oblast						
Úhm						160
<b>Potenciál cestovního ruchu území ORP</b>						<b>410</b>

## ORP Kralupy nad Vltavou Středočeský kraj



Atraktivita CR	A	B	C	Body		
Přírodní pozoruhodnosti						
Historické městské soubory	1	3		150		
Historické vesnické soubory		1		20		
Zámky	1	1	1	125		
Hrady, tvrze, zříceniny			1	15		
Křesťanské sakrální památky	2		6	210		
Židovské památky			1	15		
Vojenské památky						
Pietní památníky						
Technické památky		1	3	55		
Archeologické památky						
Historické podzemí	1			40		
Muzea, galerie	1	4	3	180		
Muzea v přírodě						
Lázeňská místa						
Zoologické zahrady, zooparky						
Botanické zahrady, arboreta						
Aquaparky, plavecké bazény		1		25		
Golfová hřiště						
Farmy pro hipoturistiku	1			35		
Vínařský věhlas						
Pivovarnický věhlas						
Jiné atraktivita cestovního ruchu		2		40		
Turistická informační centra	4			60		
Přidaná hodnota: památka UNESCO		1		100		
Úhm				1070		
Plochy a linie	A	B	C	D	E	Body
Rekreační a turistická krajina I						
Rekreační a turistická krajina II				•		80
Rekreační a turistická krajina IV				•		-60
Urbanizovaný prostor						
Průmyslový a těžební prostor						
Rekreační vodní plochy I						
Rekreační vodní plochy II			•			75
Dálniční dostupnost I			•			90
Dálniční dostupnost II		•				60
Řeky vhodné pro splouvání			•			90
Silnice I. třídy			•			60
Železnice I			•			60
Železnice II			•			30
Přidaná hodnota: národní park						
Přid.hodnota: chráněná krajinná oblast						
Úhm						485
<b>Potenciál cestovního ruchu území ORP</b>						<b>1555</b>

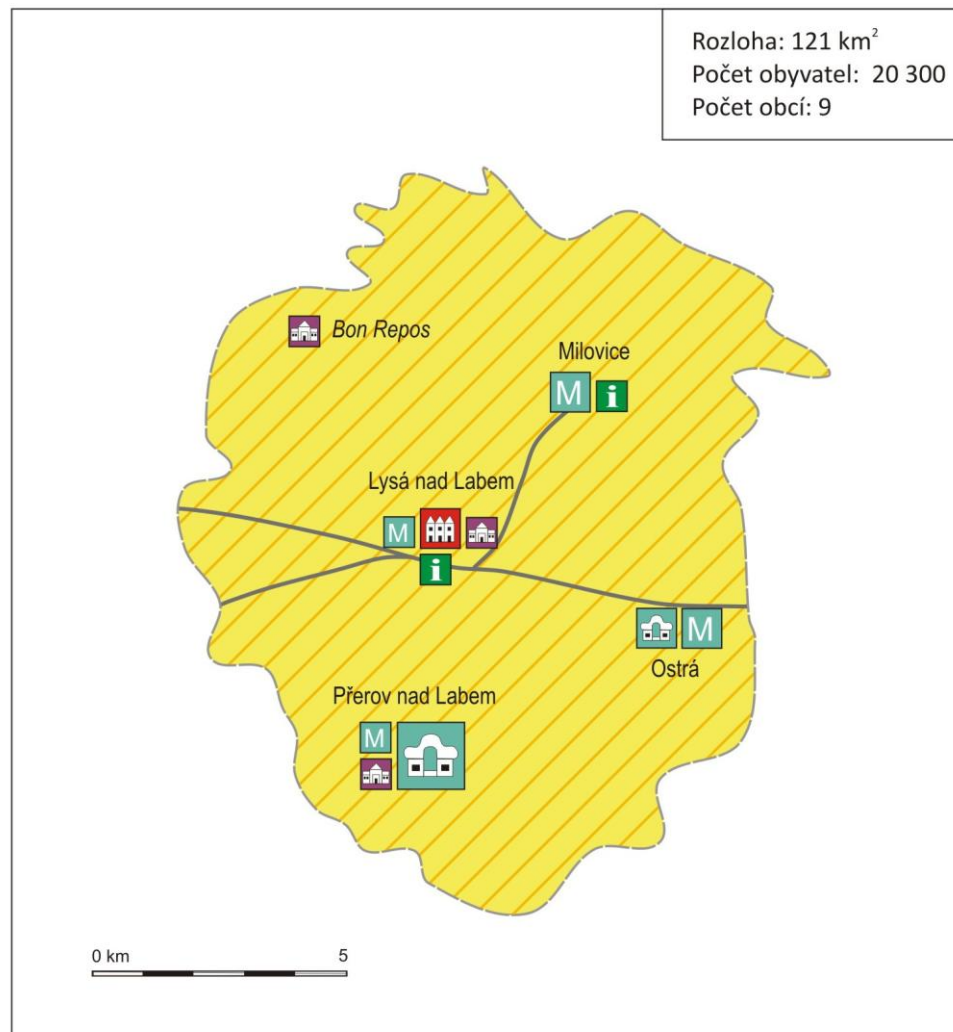
## ORP Kutná Hora Středočeský kraj



Atraktivita CR	A	B	C	Body		
Přírodní pozoruhodnosti						
Historické městské soubory		1		30		
Historické vesnické soubory						
Zámky			3	45		
Hrady, tvrze, zříceniny						
Křesťanské sakrální památky						
Židovské památky						
Vojenské památky						
Pietní památníky						
Technické památky						
Archeologické památky						
Historické podzemí						
Muzea, galerie		2	2	70		
Muzea v přírodě	1	1		90		
Lázeňská místa						
Zoologické zahrady, zooparky						
Botanické zahrady, arboreta						
Aquaparky, plavecké bazény						
Golfová hřiště						
Farmy pro hipoturistiku						
Vinařský věhlas						
Pivovarnický věhlas						
Jiné atraktivita cestovního ruchu						
Turistická informační centra	2			30		
Přidaná hodnota: památka UNESCO						
Úhm				265		
Plochy a linie	A	B	C	D	E	
Rekreační a turistická krajina I						
Rekreační a turistická krajina II						
Rekreační a turistická krajina IV	•					-150
Urbanizovaný prostor						
Průmyslový a těžební prostor						
Rekreační vodní plochy I						
Rekreační vodní plochy II						
Dálniční dostupnost I	•					150
Dálniční dostupnost II						
Řeky vhodné pro splouvání						
Silnice I. třídy						
Železnice I	•					100
Železnice II						
Přidaná hodnota: národní park						
Přid.hodnota: chráněná krajinná oblast						
Úhm						100
<b>Potenciál cestovního ruchu území ORP</b>						<b>365</b>

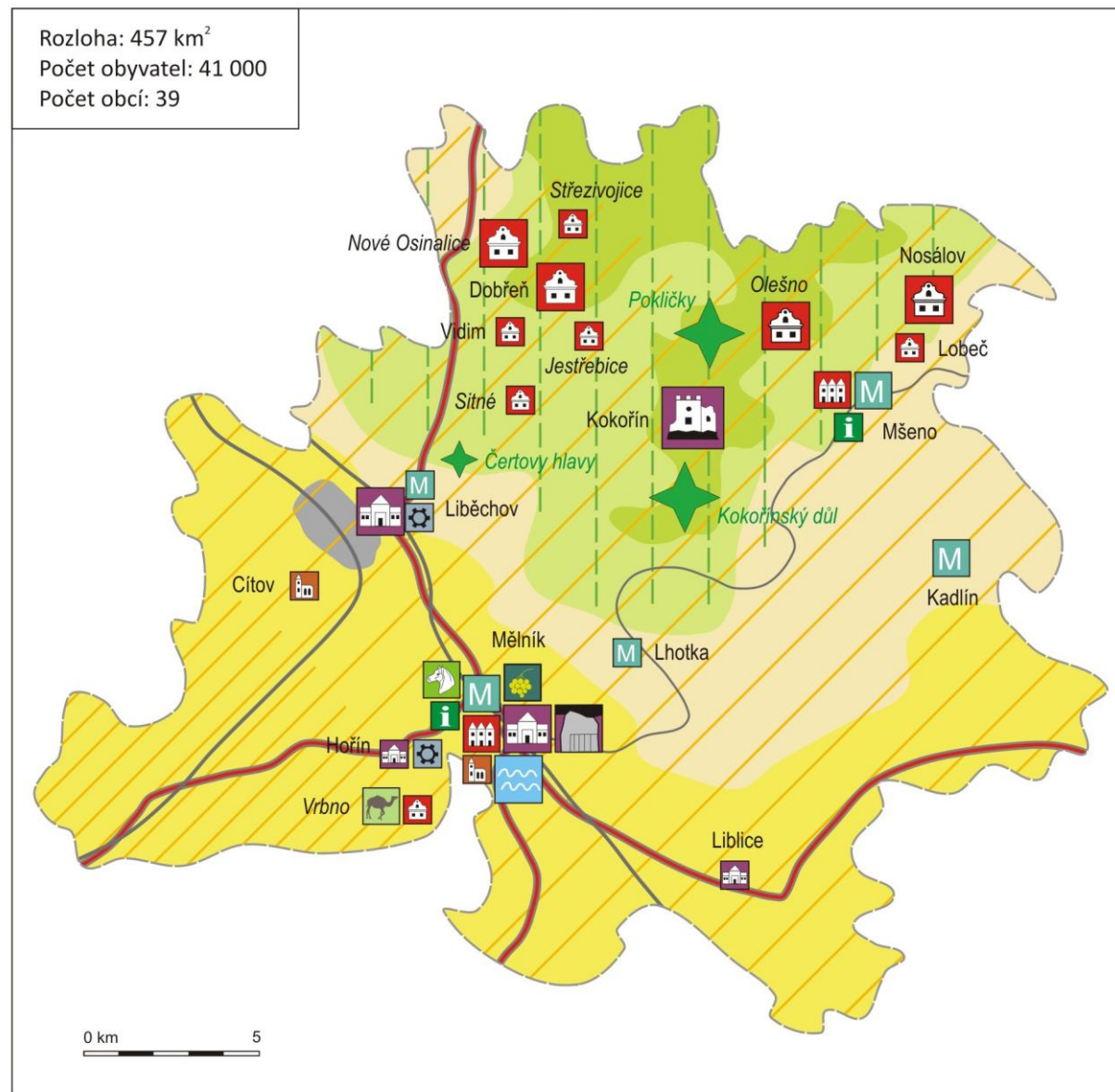
## ORP Lysá nad Labem

Středočeský kraj



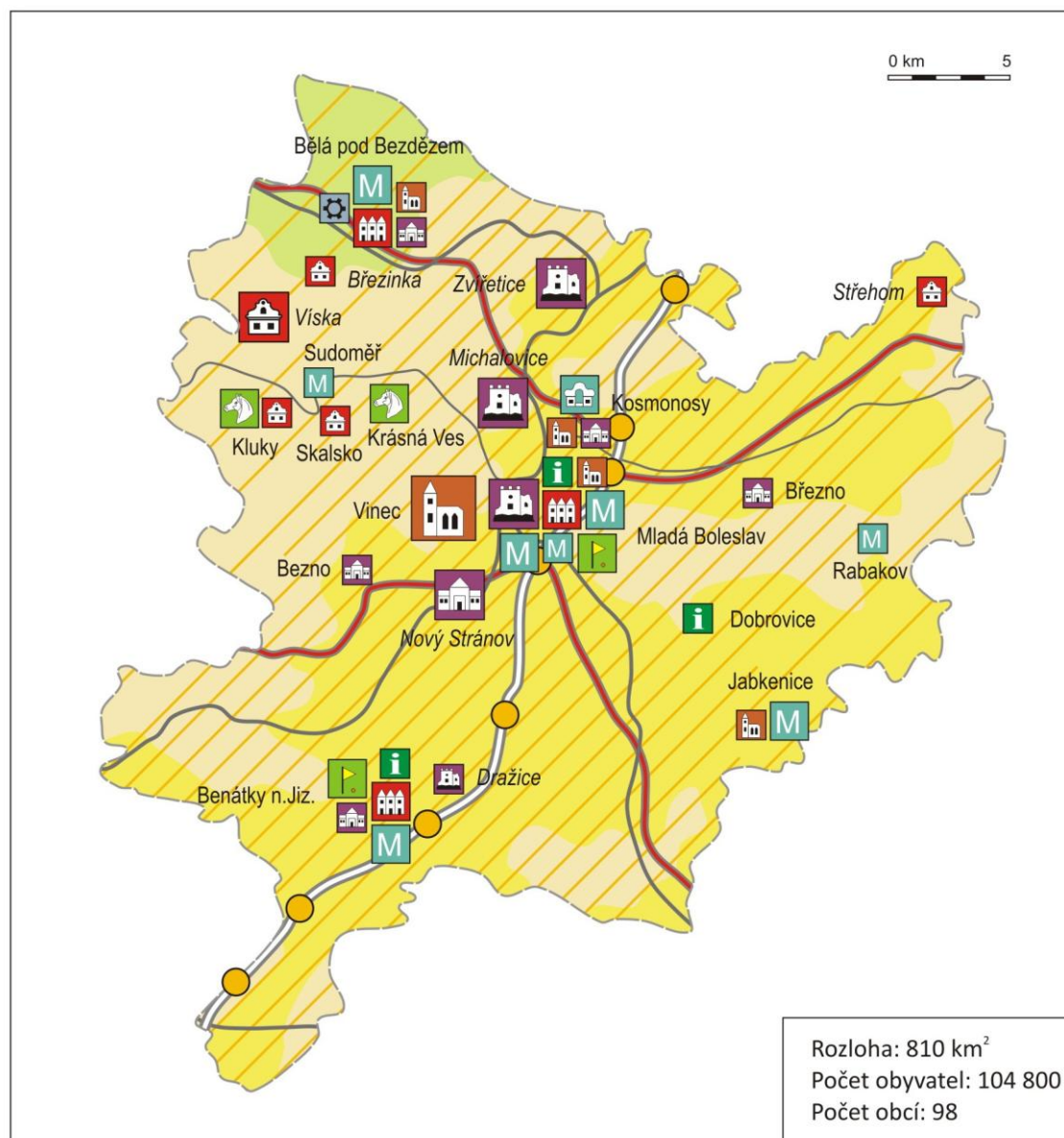
Atraktivita CR	A	B	C	Body		
Přírodní pozoruhodnosti	2	1		140		
Historické městské soubory		2		60		
Historické vesnické soubory	4	6		280		
Zámky		2	2	120		
Hrady, tvrze, zříceniny	1			60		
Křesťanské sakrální památky			2	30		
Židovské památky						
Vojenské památky						
Pietní památníky						
Technické památky			2	20		
Archeologické památky						
Historické podzemí	1			40		
Muzea, galerie		3	2	95		
Muzea v přírodě						
Lázeňská místa						
Zoologické zahrady, zooparky		1		35		
Botanické zahrady, arboreta						
Aquaparky, plavecké bazény	1			50		
Golfová hřiště						
Farmy pro hipoturistiku	1			35		
Vinařský věhlas	1			25		
Pivovarnický věhlas						
Jiné atraktivita cestovního ruchu						
Turistická informační centra	2			30		
Přidaná hodnota: památka UNESCO						
Úhm				1020		
Plochy a linie	A	B	C	D	E	Body
Rekreační a turistická krajina I				•		140
Rekreační a turistická krajina II				•		80
Rekreační a turistická krajina IV			•			-90
Urbanizovaný prostor					•	-60
Průmyslový a těžební prostor					•	-60
Rekreační vodní plochy I						
Rekreační vodní plochy II						
Dálniční dostupnost I				•		60
Dálniční dostupnost II	•					75
Řeky vhodné pro splouvání						
Silnice I. třídy	•					100
Železnice I			•			60
Železnice II				•		20
Přidaná hodnota: národní park						
Přid.hodnota: chráněná krajinná oblast			•			60
Úhm						445
<b>Potenciál cestovního ruchu území ORP</b>						<b>1465</b>

## ORP Mělník Středočeský kraj



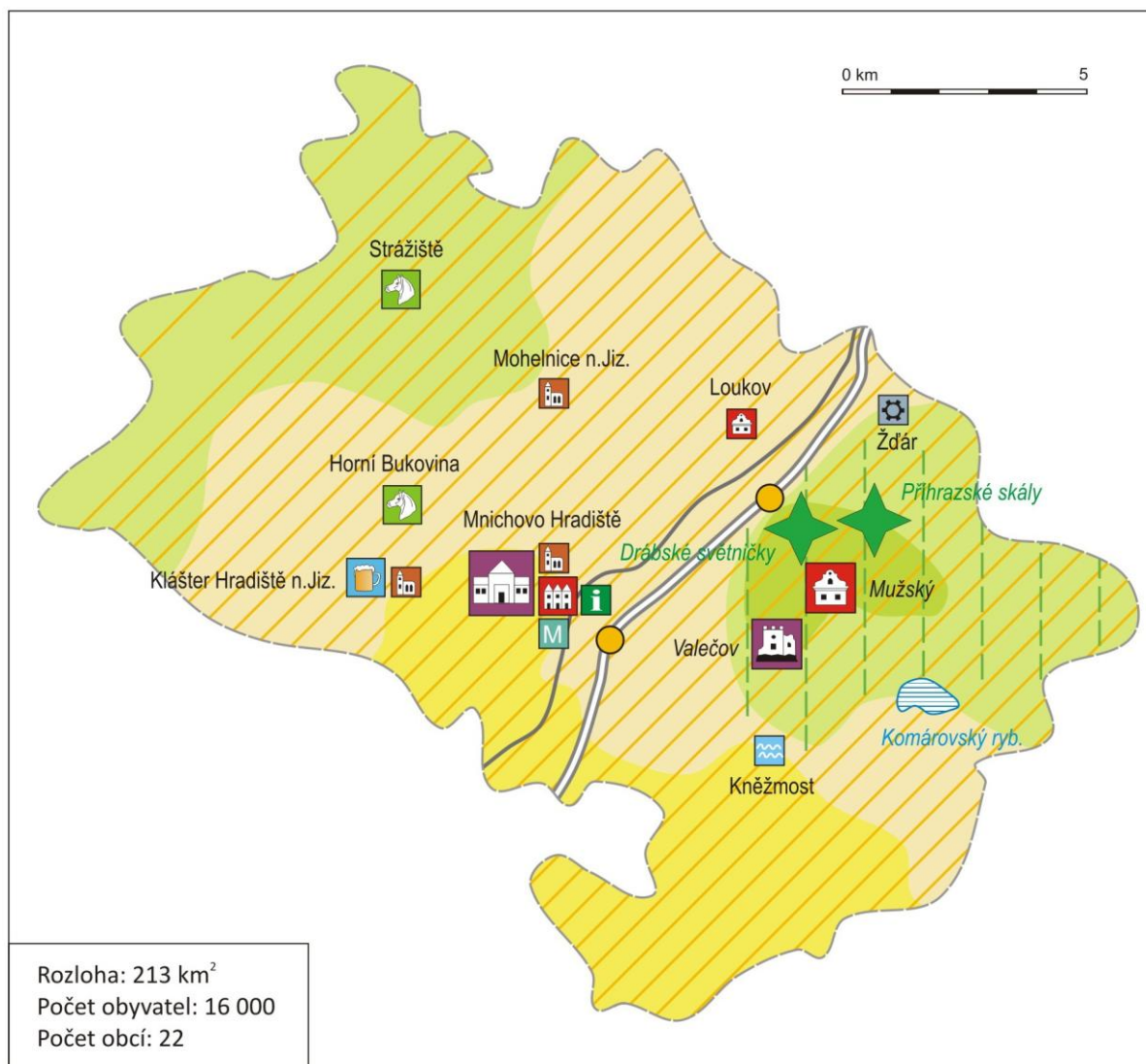
Atraktivita CR	A	B	C	Body		
Přírodní pozoruhodnosti						
Historické městské soubory		3		90		
Historické vesnické soubory	1	4		120		
Zámky		1	5	120		
Hrady, tvrze, zříceniny		3	1	135		
Křesťanské sakrální památky	1		4	120		
Židovské památky						
Vojenské památky						
Pietní památníky						
Technické památky			1	10		
Archeologické památky						
Historické podzemí						
Muzea, galerie		5	3	155		
Muzea v přírodě		1		30		
Lázeňská místa						
Zoologické zahrady, zooparky						
Botanické zahrady, arboreta						
Aquaparky, plavecké bazény						
Golfová hřiště	2			70		
Farmy pro hipoturistiku	2			70		
Vínařský věhlas						
Pivovarnický věhlas						
Jiné atraktivita cestovního ruchu						
Turistická informační centra	3			45		
Přidaná hodnota: památka UNESCO						
Úhm				965		
Plochy a linie	A	B	C	D	E	Body
Rekreační a turistická krajina I					•	40
Rekreační a turistická krajina II					•	-120
Rekreační a turistická krajina IV		•				
Urbanizovaný prostor						
Průmyslový a těžební prostor						
Rekreační vodní plochy I						
Rekreační vodní plochy II						
Dálniční dostupnost I		•				120
Dálniční dostupnost II				•		30
Řeky vhodné pro splouvání						
Silnice I. třídy			•			60
Železnice I		•				80
Železnice II				•		20
Přidaná hodnota: národní park						
Přid.hodnota: chráněná krajinná oblast						
Úhm						230
<b>Potenciál cestovního ruchu území ORP</b>						<b>1195</b>

## ORP Mladá Boleslav Středočeský kraj



Atraktivita CR	A	B	C	Body		
Přírodní pozoruhodnosti	2			120		
Historické městské soubory		1		30		
Historické vesnické soubory	1	1		60		
Zámky	1			65		
Hrady, tvrze, zříceniny		1		40		
Křesťanské sakrální památky			3	45		
Židovské památky						
Vojenské památky						
Pietní památníky						
Technické památky			1	10		
Archeologické památky						
Historické podzemí						
Muzea, galerie			1	10		
Muzea v přírodě						
Lázeňská místa						
Zoologické zahrady, zooparky						
Botanické zahrady, arboreta						
Aquaparky, plavecké bazény		1		25		
Golfová hřiště						
Farmy pro hipoturistiku	2			70		
Vínařský věhlas						
Pivovarnický věhlas	1			25		
Jiné atraktivita cestovního ruchu						
Turistická informační centra	1			15		
Přidaná hodnota: památka UNESCO						
Úhm				515		
Plochy a linie	A	B	C	D	E	Body
Rekreační a turistická krajina I					•	70
Rekreační a turistická krajina II			•			120
Rekreační a turistická krajina IV				•		-60
Urbanizovaný prostor						
Průmyslový a těžební prostor						
Rekreační vodní plochy I						
Rekreační vodní plochy II			•			75
Dálniční dostupnost I	•					150
Dálniční dostupnost II						
Řeky vhodné pro splouvání						
Silnice I. třídy						
Železnice I			•			60
Železnice II						
Přidaná hodnota: národní park						
Přid.hodnota: chráněná krajinná oblast				•		40
Úhm						455
<b>Potenciál cestovního ruchu území ORP</b>						<b>970</b>

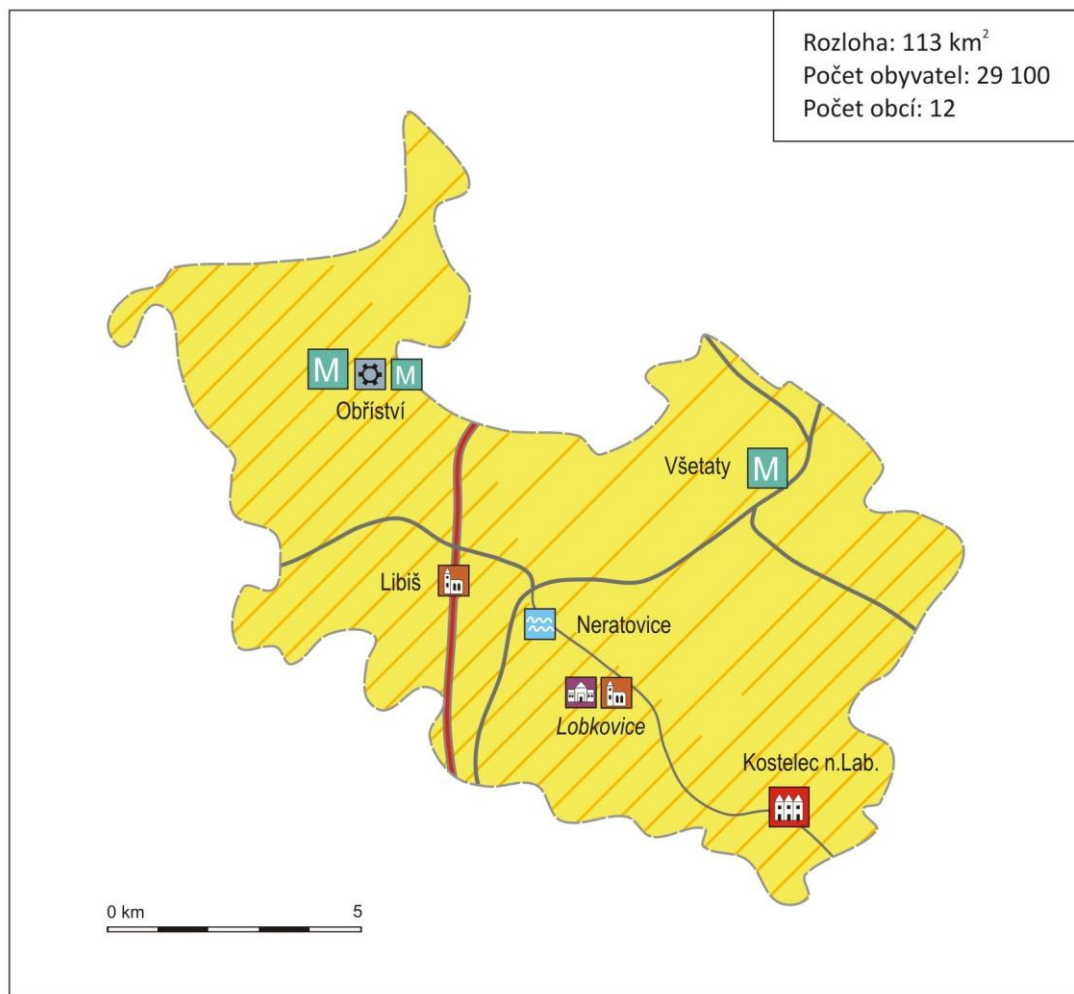
## ORP Mnichovo Hradiště Středočeský kraj





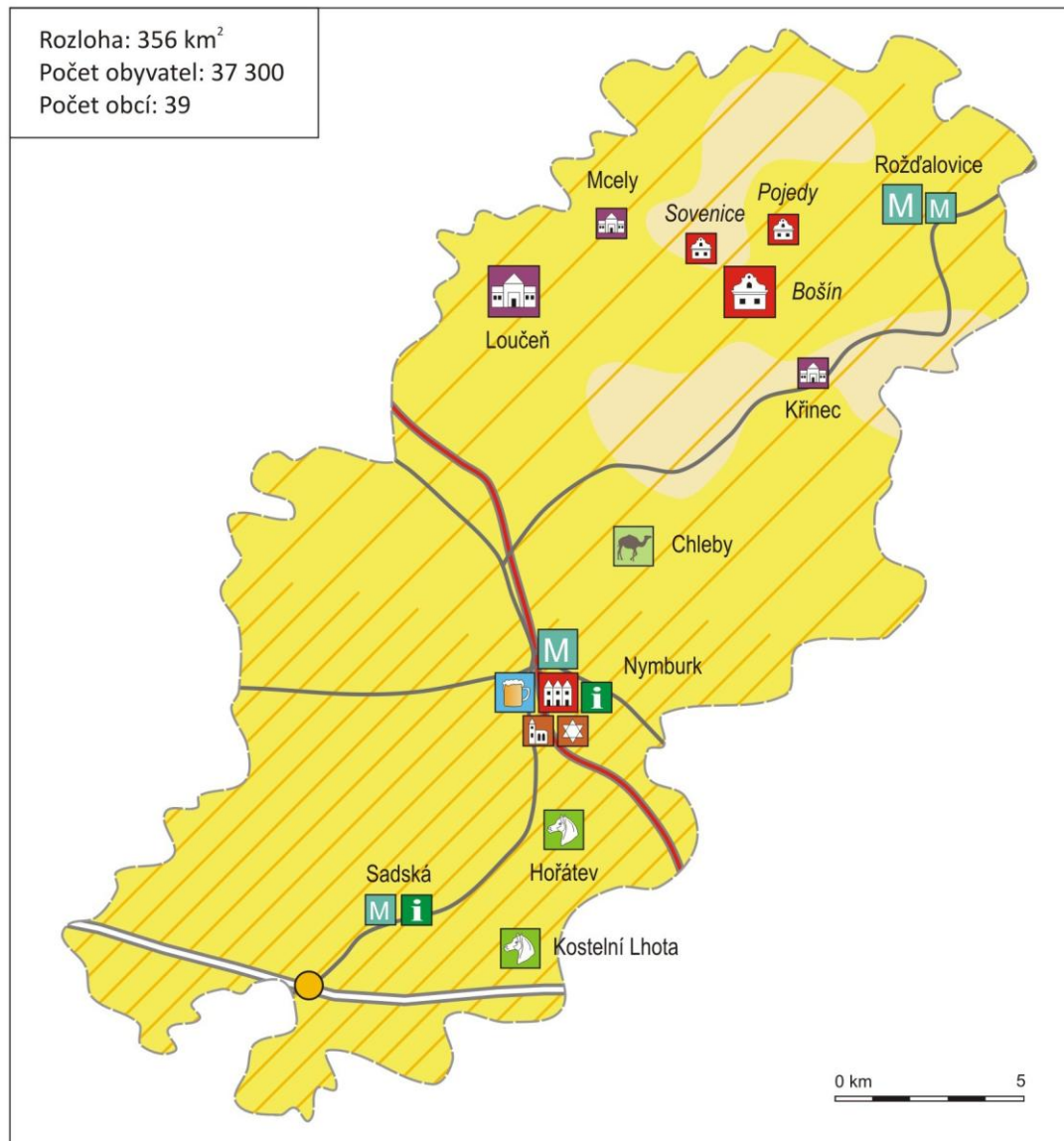
Atraktivita CR	A	B	C	Body		
Přírodní pozoruhodnosti						
Historické městské soubory		1		30		
Historické vesnické soubory						
Zámky			1	15		
Hrady, tvrze, zříceniny						
Křesťanské sakrální památky			2	30		
Židovské památky						
Vojenské památky						
Pietní památníky						
Technické památky			1	10		
Archeologické památky						
Historické podzemí						
Muzea, galerie		2	1	60		
Muzea v přírodě						
Lázeňská místa						
Zoologické zahrady, zooparky						
Botanické zahrady, arboreta						
Aquaparky, plavecké bazény		1		25		
Golfová hřiště						
Farmy pro hipoturistiku						
Vinařský věhlas						
Pivovarnický věhlas						
Jiné atraktivita cestovního ruchu						
Turistická informační centra						
Přidaná hodnota: památka UNESCO						
Úhm				170		
Plochy a linie	A	B	C	D	E	
Rekreační a turistická krajina I						
Rekreační a turistická krajina II						
Rekreační a turistická krajina IV	•					-150
Urbanizovaný prostor						
Průmyslový a těžební prostor						
Rekreační vodní plochy I						
Rekreační vodní plochy II						
Dálniční dostupnost I		•				120
Dálniční dostupnost II				•		30
Řeky vhodné pro splouvání						
Silnice I. třídy			•			60
Železnice I	•					100
Železnice II		•				40
Přidaná hodnota: národní park						
Přid.hodnota: chráněná krajinná oblast						
Úhm						200
<b>Potenciál cestovního ruchu území ORP</b>						<b>370</b>

## ORP Neratovice Středočeský kraj



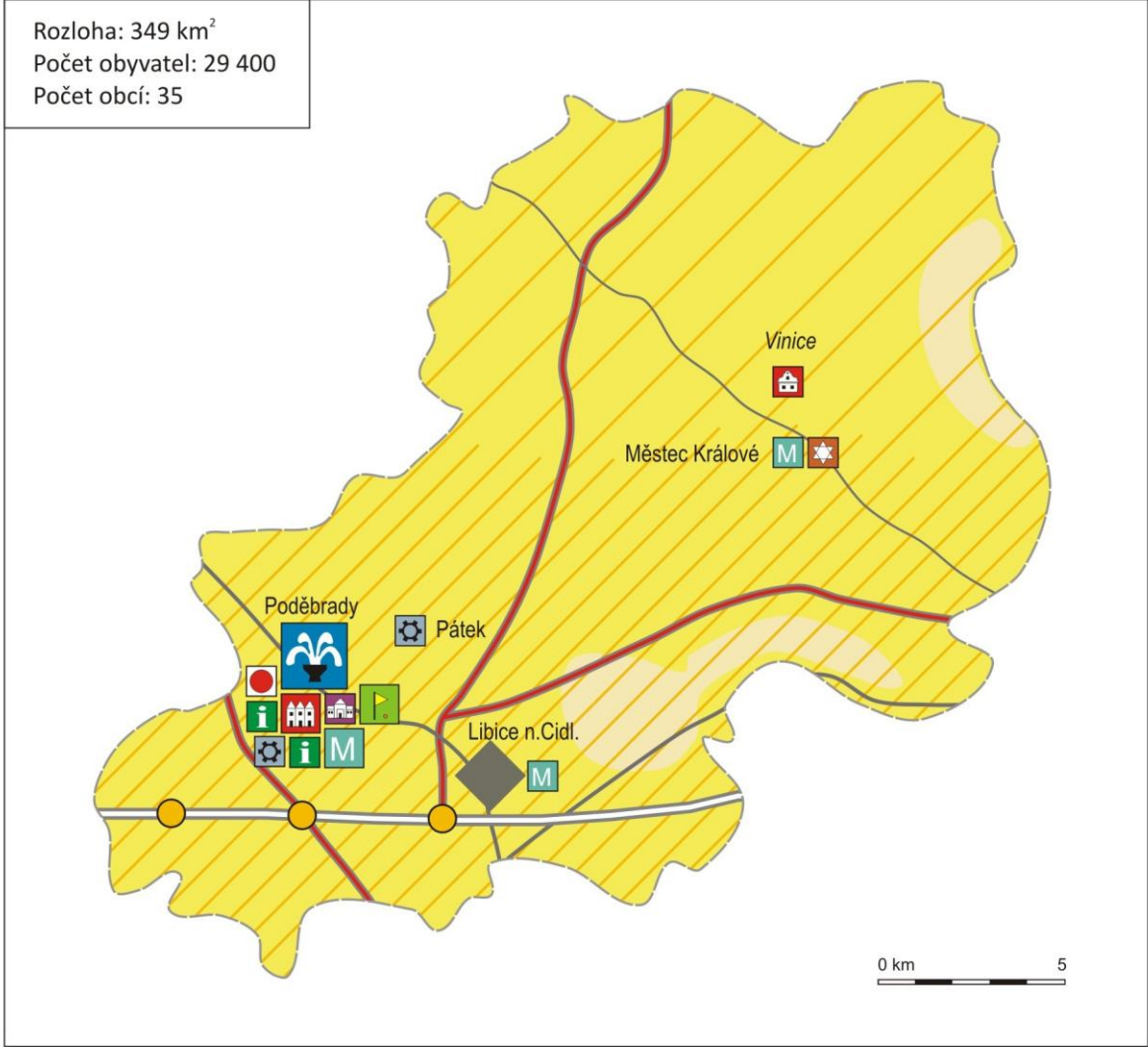
Atraktivita CR	A	B	C	Body		
Přírodní pozoruhodnosti						
Historické městské soubory		1		30		
Historické vesnické soubory	1	2		80		
Zámky		1	2	75		
Hrady, tvrze, zříceniny						
Křesťanské sakrální památky			1	15		
Židovské památky			1	15		
Vojenské památky						
Pietní památníky						
Technické památky						
Archeologické památky						
Historické podzemí						
Muzea, galerie		2	2	70		
Muzea v přírodě						
Lázeňská místa						
Zoologické zahrady, zooparky		1		35		
Botanické zahrady, arboreta						
Aquaparky, plavecké bazény						
Golfová hřiště						
Farmy pro hipoturistiku	2			70		
Vinařský věhlas						
Pivovarnický věhlas	1			25		
Jiné atraktivita cestovního ruchu						
Turistická informační centra	2			30		
Přidaná hodnota: památka UNESCO						
Úhm				445		
Plochy a linie	A	B	C	D	E	
Rekreační a turistická krajina I						
Rekreační a turistická krajina II						
Rekreační a turistická krajina IV	•					-150
Urbanizovaný prostor						
Průmyslový a těžební prostor						
Rekreační vodní plochy I						
Rekreační vodní plochy II						
Dálniční dostupnost I			•			90
Dálniční dostupnost II		•				60
Řeky vhodné pro splouvání				•		40
Silnice I. třídy						
Železnice I	•					100
Železnice II						
Přidaná hodnota: národní park						
Přid.hodnota: chráněná krajinná oblast						
Úhm						140
<b>Potenciál cestovního ruchu území ORP</b>						<b>585</b>

## ORP Nymburk Středočeský kraj



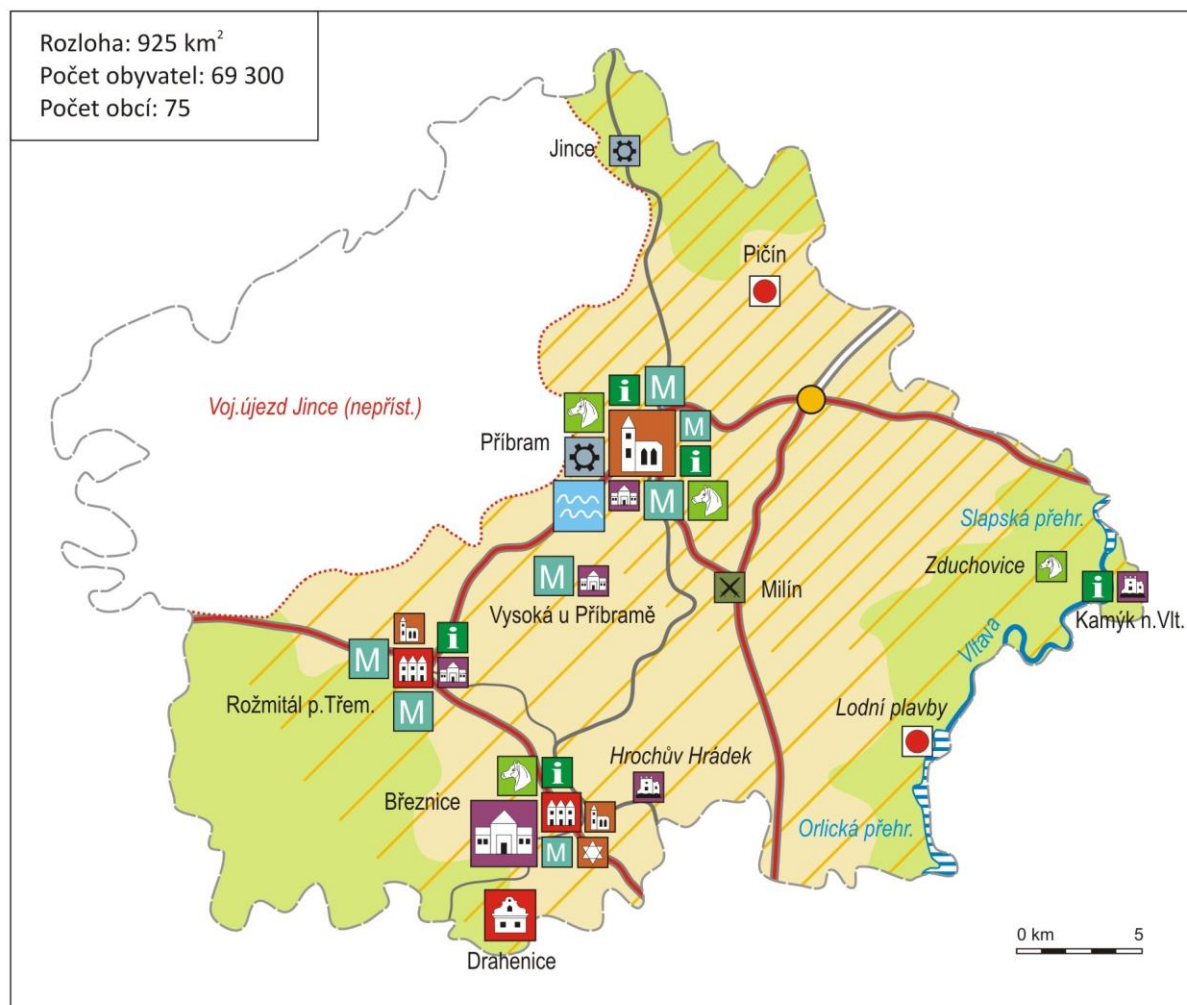
Atraktivita CR	A	B	C	Body		
Přírodní pozoruhodnosti						
Historické městské soubory		1		30		
Historické vesnické soubory		1		20		
Zámky			1	15		
Hrady, tvrze, zříceniny						
Křesťanské sakrální památky						
Židovské památky			1	15		
Vojenské památky						
Pietní památníky						
Technické památky			2	20		
Archeologické památky	1			40		
Historické podzemí						
Muzea, galerie		1	2	45		
Muzea v přírodě						
Lázeňská místa	1			75		
Zoologické zahrady, zooparky						
Botanické zahrady, arboreta						
Aquaparky, plavecké bazény						
Golfová hřiště	1			35		
Farmy pro hipoturistiku						
Vínařský věhlas						
Pivovarnický věhlas						
Jiné atraktivita cestovního ruchu		1		20		
Turistická informační centra	2			30		
Přidaná hodnota: památka UNESCO						
Úhm				345		
Plochy a linie	A	B	C	D	E	
Rekreační a turistická krajina I						
Rekreační a turistická krajina II						
Rekreační a turistická krajina IV	•					-150
Urbanizovaný prostor						
Průmyslový a těžební prostor						
Rekreační vodní plochy I						
Rekreační vodní plochy II						
Dálniční dostupnost I		•				120
Dálniční dostupnost II				•		30
Řeky vhodné pro splouvání						
Silnice I. třídy	•					100
Železnice I			•			60
Železnice II			•			30
Přidaná hodnota: národní park						
Přid.hodnota: chráněná krajinná oblast						
Úhm						190
<b>Potenciál cestovního ruchu území ORP</b>						<b>535</b>

**ORP Poděbrady**  
Středočeský kraj



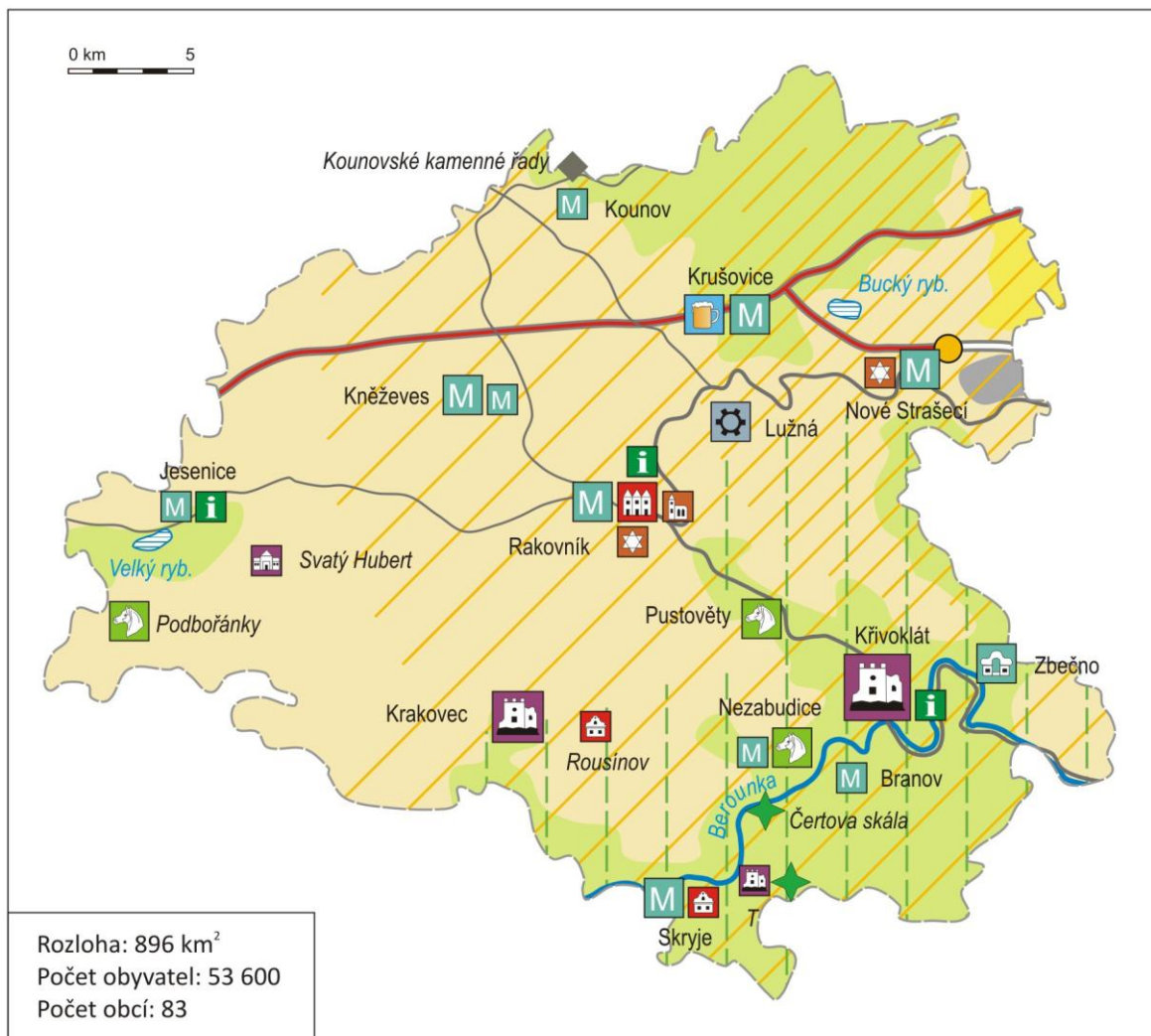
Atraktivita CR	A	B	C	Body		
Přírodní pozoruhodnosti						
Historické městské soubory		2		60		
Historické vesnické soubory	1			40		
Zámky	1		3	110		
Hrady, tvrze, zříceniny			2	30		
Křesťanské sakrální památky	1		2	90		
Židovské památky			1	15		
Vojenské památky		1		25		
Pietní památníky						
Technické památky		1	1	35		
Archeologické památky						
Historické podzemí						
Muzea, galerie		5	2	145		
Muzea v přírodě						
Lázeňská místa						
Zoologické zahrady, zooparky						
Botanické zahrady, arboreta						
Aquaparky, plavecké bazény	1			50		
Golfová hřiště						
Farmy pro hipoturistiku	4			140		
Vínařský věhlas						
Pivovarnický věhlas						
Jiné atraktivita cestovního ruchu		2		40		
Turistická informační centra	5			75		
Přidaná hodnota: památka UNESCO						
Úhm				855		
Plochy a linie	A	B	C	D	E	
Rekreační a turistická krajina I						
Rekreační a turistická krajina II			•			120
Rekreační a turistická krajina IV						
Urbanizovaný prostor						
Průmyslový a těžební prostor						
Rekreační vodní plochy I			•			150
Rekreační vodní plochy II						
Dálniční dostupnost I				•		60
Dálniční dostupnost II			•			45
Řeky vhodné pro splouvání					•	30
Silnice I. třídy		•				80
Železnice I				•		40
Železnice II					•	10
Přidaná hodnota: národní park						
Přid.hodnota: chráněná krajinná oblast						
Úhm						535
<b>Potenciál cestovního ruchu území ORP</b>						<b>1390</b>

## ORP Příbram Středočeský kraj



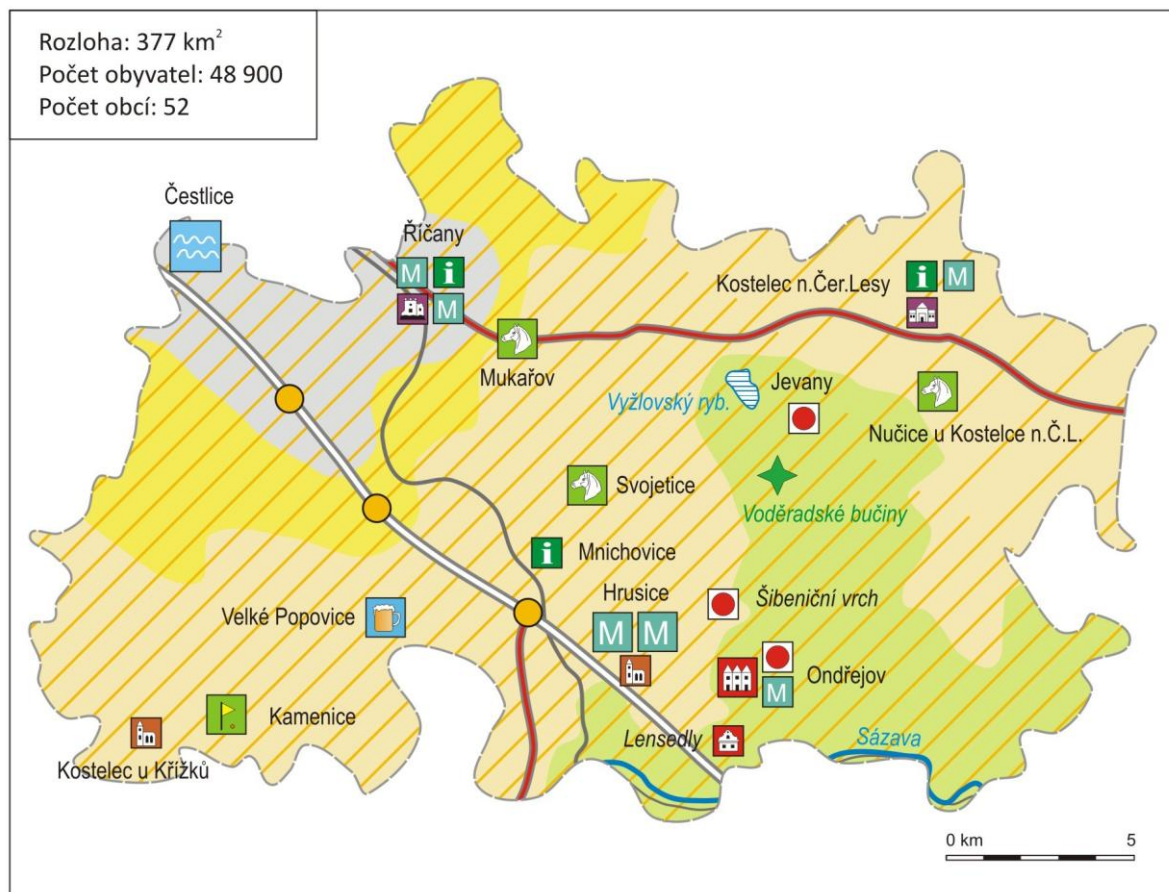
Atraktivita CR	A	B	C	Body		
Přírodní pozoruhodnosti		2		40		
Historické městské soubory		1		30		
Historické vesnické soubory		2		40		
Zámky			1	15		
Hrady, tvrze, zříceniny	1	1	1	115		
Křesťanské sakrální památky			1	15		
Židovské památky			2	30		
Vojenské památky						
Pietní památníky						
Technické památky		1		25		
Archeologické památky		1		20		
Historické podzemí						
Muzea, galerie		5	5	175		
Muzea v přírodě		1		30		
Lázeňská místa						
Zoologické zahrady, zooparky						
Botanické zahrady, arboreta						
Aquaparky, plavecké bazény						
Golfová hřiště						
Farmy pro hipoturistiku	3			105		
Vinařský věhlas						
Pivovarnický věhlas	1			25		
Jiné atraktivita cestovního ruchu						
Turistická informační centra	3			45		
Přidaná hodnota: památka UNESCO						
Úhm				710		
Plochy a linie	A	B	C	D	E	
Rekreační a turistická krajina I						
Rekreační a turistická krajina II			•			120
Rekreační a turistická krajina IV					•	-30
Urbanizovaný prostor					•	-60
Průmyslový a těžební prostor					•	-60
Rekreační vodní plochy I						
Rekreační vodní plochy II				•		50
Dálniční dostupnost I				•		60
Dálniční dostupnost II		•				60
Řeky vhodné pro splouvání				•		60
Silnice I. třídy				•		40
Železnice I			•			60
Železnice II			•			30
Přidaná hodnota: národní park						
Přid.hodnota: chráněná krajinná oblast			•			60
Úhm						450
<b>Potenciál cestovního ruchu území ORP</b>						<b>1160</b>

## ORP Rakovník Středočeský kraj



Atraktivita CR	A	B	C	Body		
Přírodní pozoruhodnosti		1		20		
Historické městské soubory		1		30		
Historické vesnické soubory		1		20		
Zámky			1	15		
Hrady, tvrze, zříceniny			1	15		
Křesťanské sakrální památky			2	30		
Židovské památky						
Vojenské památky						
Pietní památníky						
Technické památky						
Archeologické památky						
Historické podzemí						
Muzea, galerie		2	4	90		
Muzea v přírodě						
Lázeňská místa						
Zoologické zahrady, zooparky						
Botanické zahrady, arboreta						
Aquaparky, plavecké bazény	1			50		
Golfová hřiště	1			35		
Farmy pro hipoturistiku	3			105		
Vinařský věhlas						
Pivovarnický věhlas	1			25		
Jiné atraktivita cestovního ruchu		3		60		
Turistická informační centra	3			45		
Přidaná hodnota: památka UNESCO						
Úhm				540		
Plochy a linie	A	B	C	D	E	
Rekreační a turistická krajina I						
Rekreační a turistická krajina II			•			120
Rekreační a turistická krajina IV				•		-60
Urbanizovaný prostor				•		-40
Průmyslový a těžební prostor						
Rekreační vodní plochy I						
Rekreační vodní plochy II				•		50
Dálniční dostupnost I	•					150
Dálniční dostupnost II						
Řeky vhodné pro splouvání				•		60
Silnice I. třídy			•			60
Železnice I				•		40
Železnice II					•	10
Přidaná hodnota: národní park						
Přid.hodnota: chráněná krajinná oblast						
Úhm						390
<b>Potenciál cestovního ruchu území ORP</b>						<b>930</b>

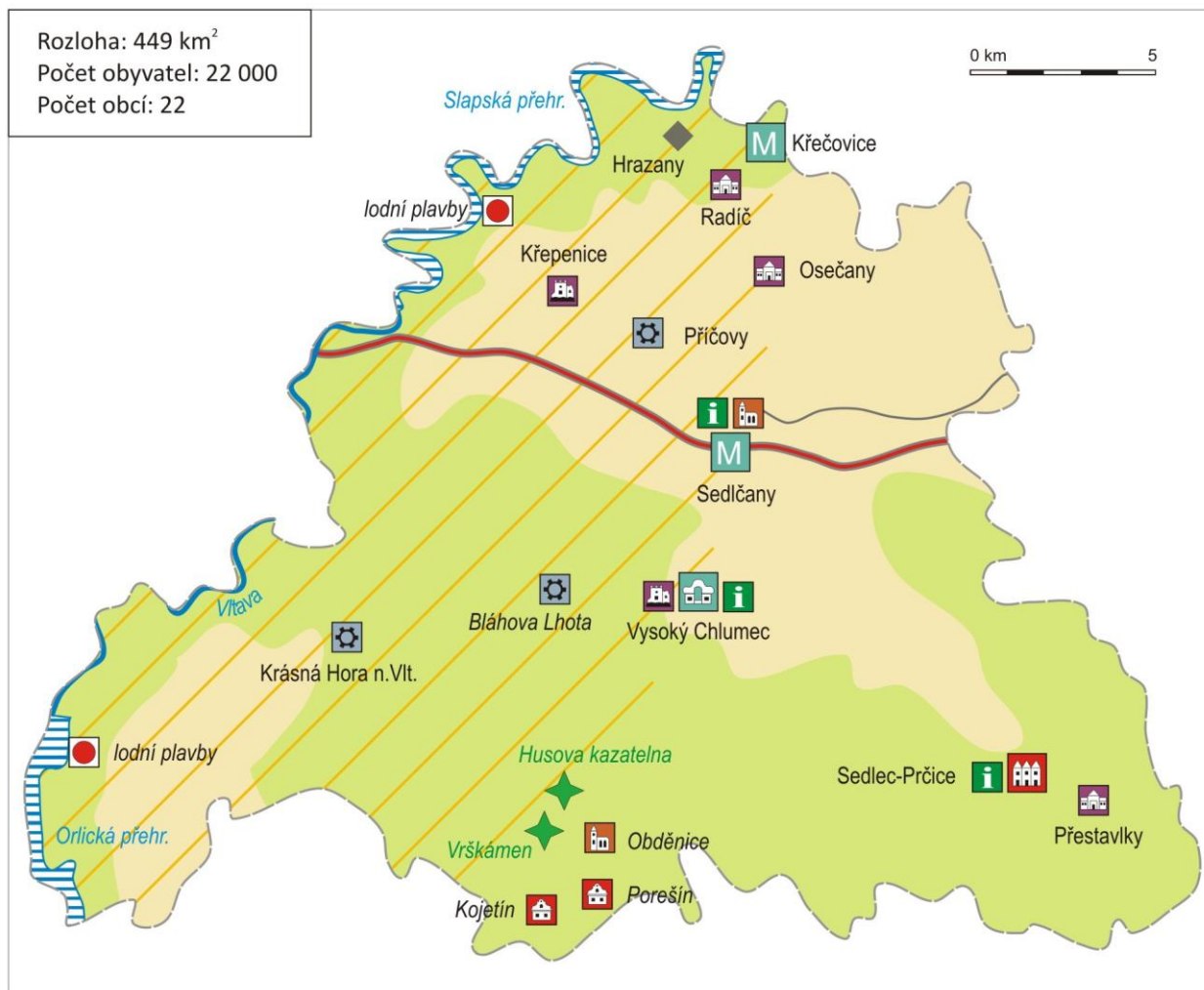
## ORP Říčany Středočeský kraj



Atraktivita CR	A	B	C	Body		
Přírodní pozoruhodnosti		2		40		
Historické městské soubory		1		30		
Historické vesnické soubory		2		40		
Zámky			3	45		
Hrady, tvrze, zříceniny			2	30		
Křesťanské sakrální památky			2	30		
Židovské památky						
Vojenské památky						
Pietní památníky						
Technické památky			3	30		
Archeologické památky		1		20		
Historické podzemí						
Muzea, galerie		2		50		
Muzea v přírodě		1		30		
Lázeňská místa						
Zoologické zahrady, zooparky						
Botanické zahrady, arboreta						
Aquaparky, plavecké bazény						
Golfová hřiště						
Farmy pro hipoturistiku						
Vinařský věhlas						
Pivovarnický věhlas						
Jiné atraktivita cestovního ruchu			2	40		
Turistická informační centra	3			45		
Přidaná hodnota: památka UNESCO						
Úhm				430		
Plochy a linie	A	B	C	D	E	
Rekreační a turistická krajina I						
Rekreační a turistická krajina II		•				160
Rekreační a turistická krajina IV						
Urbanizovaný prostor						
Průmyslový a těžební prostor						
Rekreační vodní plochy I	•					250
Rekreační vodní plochy II						
Dálniční dostupnost I						
Dálniční dostupnost II		•				60
Řeky vhodné pro splouvání				•		60
Silnice I. třídy				•		40
Železnice I						
Železnice II					•	10
Přidaná hodnota: národní park						
Přid.hodnota: chráněná krajinná oblast						
Úhm						580
<b>Potenciál cestovního ruchu území ORP</b>						<b>1010</b>

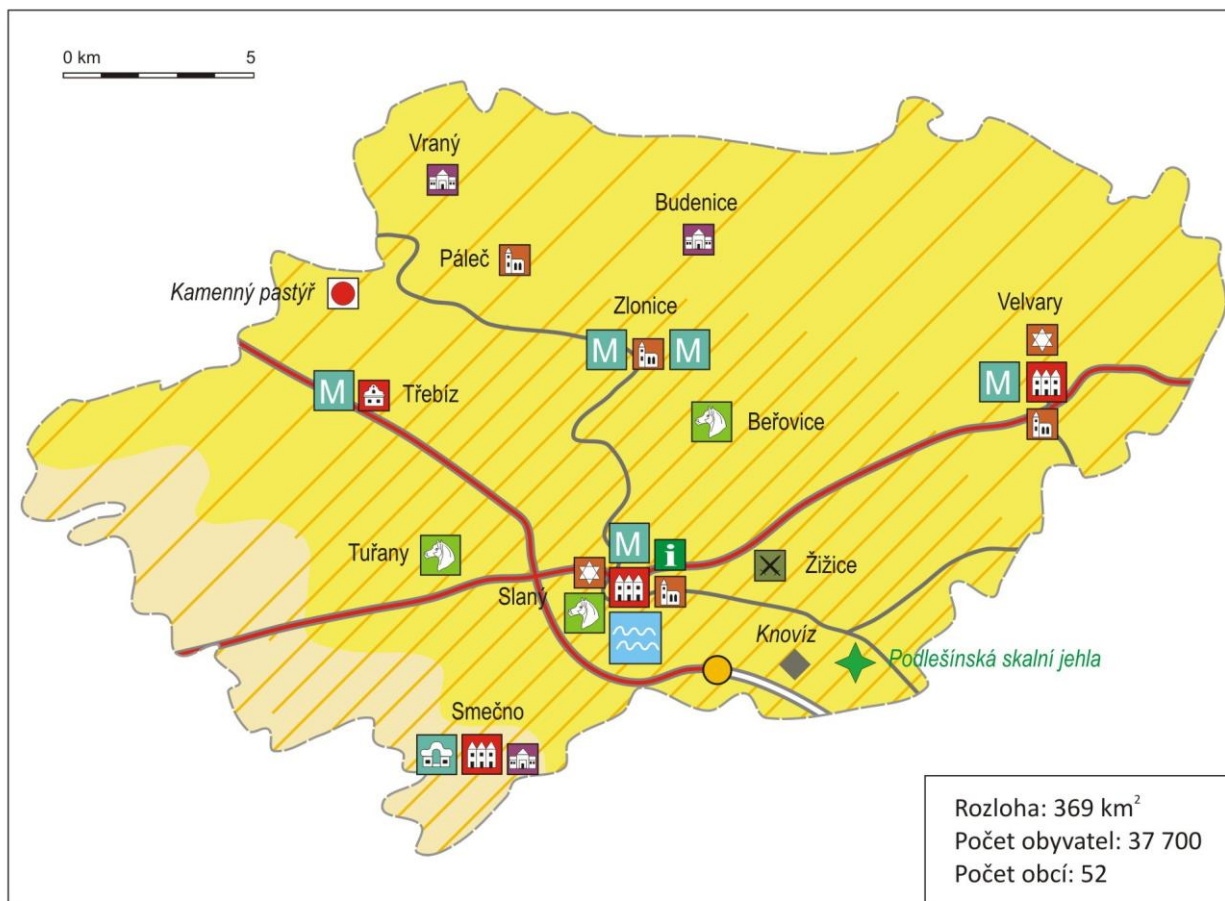
## ORP Sedlčany

Středočeský kraj



Atraktivita CR	A	B	C	Body		
Přírodní pozoruhodnosti		1		20		
Historické městské soubory		3		90		
Historické vesnické soubory		1		20		
Zámky			3	45		
Hrady, tvrze, zříceniny						
Křesťanské sakrální památky			4	60		
Židovské památky			2	30		
Vojenské památky		1		25		
Pietní památníky						
Technické památky						
Archeologické památky		1		20		
Historické podzemí						
Muzea, galerie		5		125		
Muzea v přírodě		1		30		
Lázeňská místa						
Zoologické zahrady, zooparky						
Botanické zahrady, arboreta						
Aquaparky, plavecké bazény	1			50		
Golfová hřiště						
Farmy pro hipoturistiku	3			105		
Vínařský věhlas						
Pivovarnický věhlas						
Jiné atraktivita cestovního ruchu		1		20		
Turistická informační centra	1			15		
Přidaná hodnota: památka UNESCO						
Úhm				655		
Plochy a linie	A	B	C	D	E	
Rekreační a turistická krajina I						
Rekreační a turistická krajina II						
Rekreační a turistická krajina IV	•					-150
Urbanizovaný prostor						
Průmyslový a těžební prostor						
Rekreační vodní plochy I						
Rekreační vodní plochy II						
Dálniční dostupnost I		•				120
Dálniční dostupnost II				•		30
Řeky vhodné pro splouvání						
Silnice I. třídy	•					100
Železnice I		•				80
Železnice II						
Přidaná hodnota: národní park						
Přid.hodnota: chráněná krajinná oblast						
Úhm						180
<b>Potenciál cestovního ruchu území ORP</b>						<b>835</b>

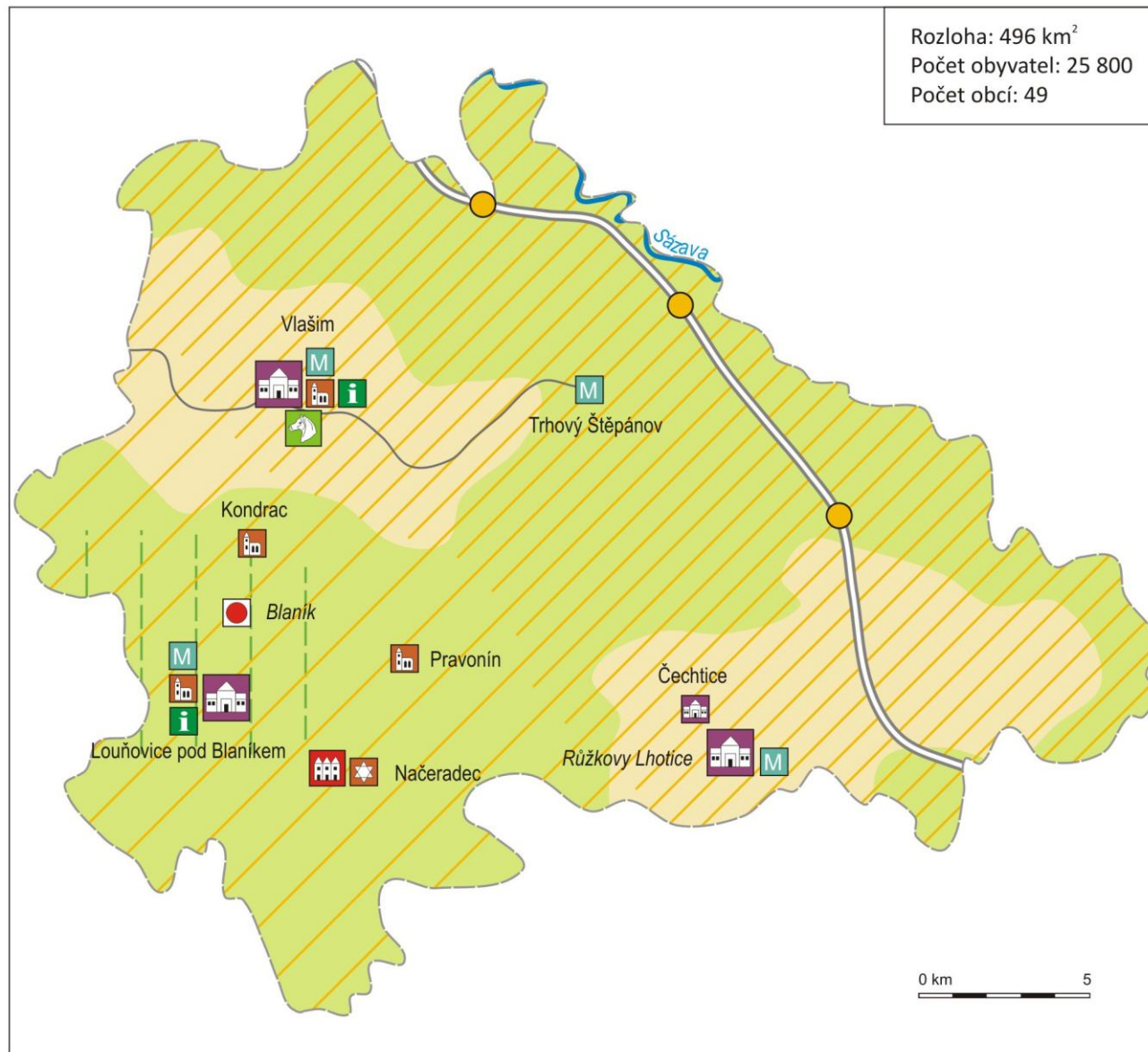
## ORP Slaný Středočeský kraj





Atraktivita CR	A	B	C	Body		
Přírodní pozoruhodnosti						
Historické městské soubory		1		30		
Historické vesnické soubory						
Zámky		3	1	150		
Hrady, tvrze, zříceniny						
Křesťanské sakrální památky			4	60		
Židovské památky			1	15		
Vojenské památky						
Pietní památníky						
Technické památky						
Archeologické památky						
Historické podzemí						
Muzea, galerie			4	40		
Muzea v přírodě						
Lázeňská místa						
Zoologické zahrady, zooparky						
Botanické zahrady, arboreta						
Aquaparky, plavecké bazény						
Golfová hřiště						
Farmy pro hipoturistiku	1			35		
Vínařský věhlas						
Pivovarnický věhlas						
Jiné atraktivita cestovního ruchu		1		20		
Turistická informační centra	2			30		
Přidaná hodnota: památka UNESCO						
Úhm				380		
Plochy a linie	A	B	C	D	E	
Rekreační a turistická krajina I						
Rekreační a turistická krajina II		•				160
Rekreační a turistická krajina IV						
Urbanizovaný prostor						
Průmyslový a těžební prostor						
Rekreační vodní plochy I						
Rekreační vodní plochy II						
Dálniční dostupnost I		•				120
Dálniční dostupnost II				•		30
Řeky vhodné pro splouvání					•	30
Silnice I. třídy						
Železnice I						
Železnice II				•		30
Přidaná hodnota: národní park						
Přid.hodnota: chráněná krajinná oblast				•		60
Úhm						430
<b>Potenciál cestovního ruchu území ORP</b>						<b>810</b>

**ORP Vlašim**  
Středočeský kraj



Atraktivita CR	A	B	C	Body		
Přírodní pozoruhodnosti						
Historické městské soubory						
Historické vesnické soubory						
Zámky		1	4	105		
Hrady, tvrze, zříceniny						
Křesťanské sakrální památky			4	60		
Židovské památky						
Vojenské památky		1		25		
Pietní památníky		1		20		
Technické památky						
Archeologické památky						
Historické podzemí						
Muzea, galerie			2	20		
Muzea v přírodě						
Lázeňská místa						
Zoologické zahrady, zooparky						
Botanické zahrady, arboreta						
Aquaparky, plavecké bazény						
Golfová hřiště						
Farmy pro hipoturistiku	2			70		
Vínařský věhlas						
Pivovarnický věhlas						
Jiné atraktivita cestovního ruchu						
Turistická informační centra	1			15		
Přidaná hodnota: památka UNESCO						
Úhm				315		
Plochy a linie	A	B	C	D	E	
Rekreační a turistická krajina I						
Rekreační a turistická krajina II		•				160
Rekreační a turistická krajina IV						
Urbanizovaný prostor						
Průmyslový a těžební prostor						
Rekreační vodní plochy I						
Rekreační vodní plochy II						
Dálniční dostupnost I						
Dálniční dostupnost II						
Řeky vhodné pro splouvání						
Silnice I. třídy		•				80
Železnice I			•			60
Železnice II				•		20
Přidaná hodnota: národní park						
Přid.hodnota: chráněná krajinná oblast					•	20
Úhm						340
<b>Potenciál cestovního ruchu území ORP</b>						<b>655</b>

## ORP Votice Středočeský kraj

