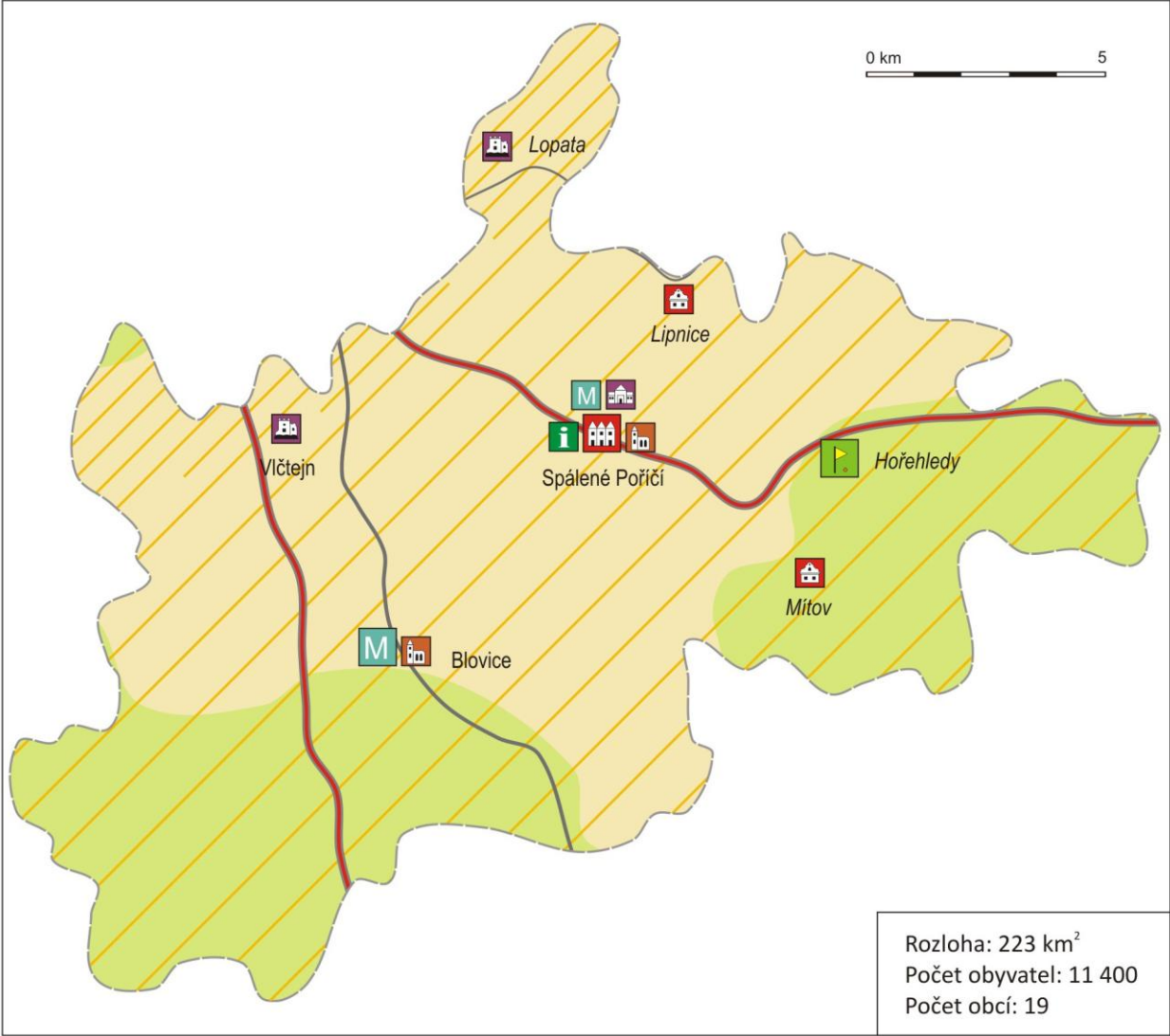


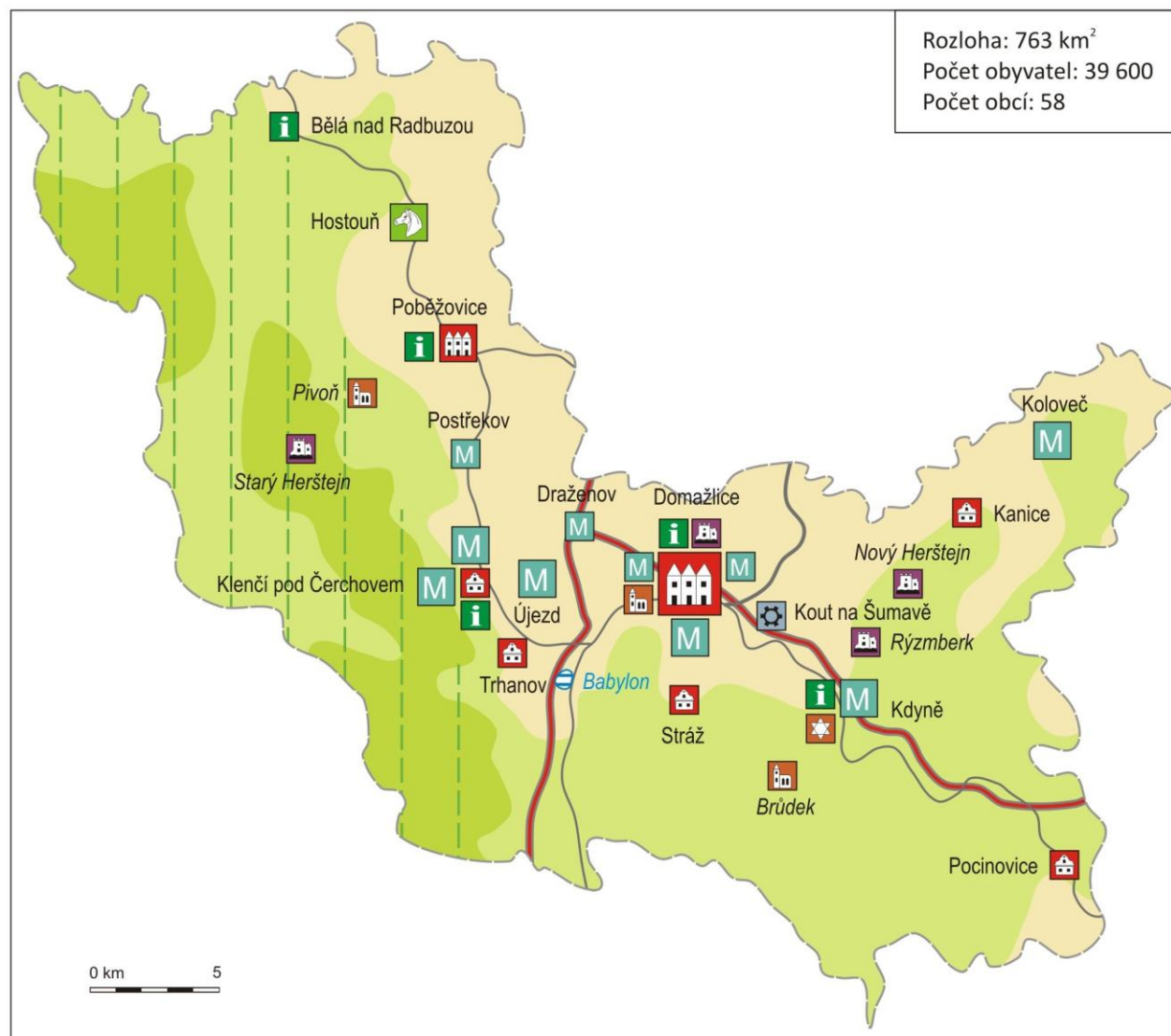
Atraktivita CR	A	B	C	Body		
Přírodní pozoruhodnosti						
Historické městské soubory		1		30		
Historické vesnické soubory		2		40		
Zámky			1	15		
Hrady, tvrze, zříceniny			2	30		
Křesťanské sakrální památky			2	30		
Židovské památky						
Vojenské památky						
Pietní památníky						
Technické památky						
Archeologické památky						
Historické podzemí						
Muzea, galerie		1	1	35		
Muzea v přírodě						
Lázeňská místa						
Zoologické zahrady, zooparky						
Botanické zahrady, arboreta						
Aquaparky, plavecké bazény						
Golfová hřiště	1			35		
Farmy pro hipoturistiku						
Vinařský věhlas						
Pivovarnický věhlas						
Jiné atraktivita cestovního ruchu						
Turistická informační centra	1			15		
Přidaná hodnota: památka UNESCO						
Úhm				230		
Plochy a linie	A	B	C	D	E	Body
Rekreační a turistická krajina I						
Rekreační a turistická krajina II			•			120
Rekreační a turistická krajina IV						
Urbanizovaný prostor						
Průmyslový a těžební prostor						
Rekreační vodní plochy I						
Rekreační vodní plochy II						
Dálniční dostupnost I				•		60
Dálniční dostupnost II	•					75
Řeky vhodné pro splouvání						
Silnice I. třídy	•					100
Železnice I			•			60
Železnice II					•	10
Přidaná hodnota: národní park						
Přid.hodnota: chráněná krajinná oblast						
Úhm						425
Potenciál cestovního ruchu území ORP						655

ORP Blovice
Plzeňský kraj



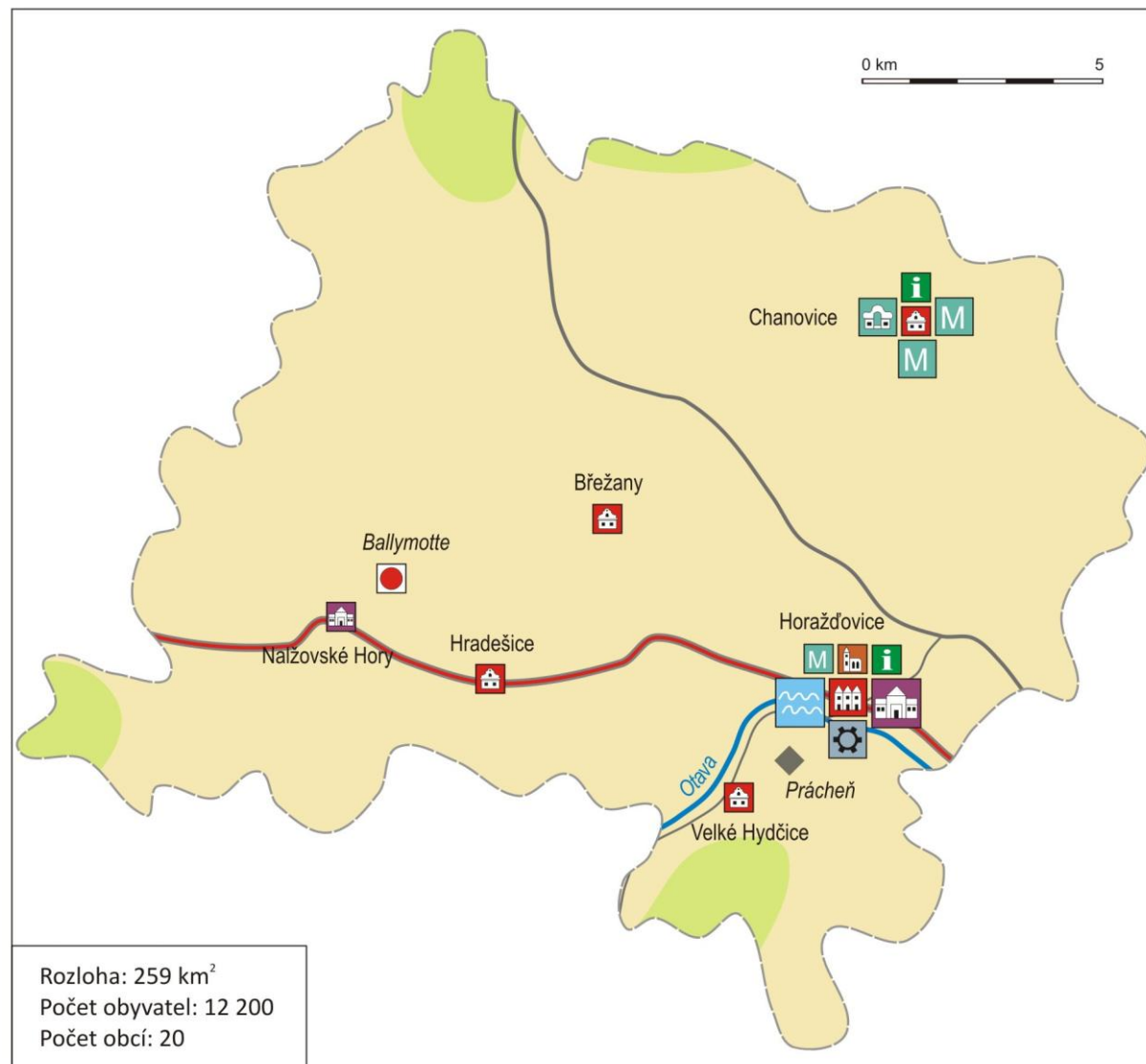
Atraktivita CR	A	B	C	Body		
Přírodní pozoruhodnosti						
Historické městské soubory	1	1		90		
Historické vesnické soubory		5		100		
Zámky						
Hrady, tvrze, zříceniny			4	60		
Křesťanské sakrální památky			3	45		
Židovské památky			1	15		
Vojenské památky						
Pietní památníky						
Technické památky			1	10		
Archeologické památky						
Historické podzemí						
Muzea, galerie		6	4	190		
Muzea v přírodě						
Lázeňská místa						
Zoologické zahrady, zooparky						
Botanické zahrady, arboreta						
Aquaparky, plavecké bazény						
Golfová hřiště						
Farmy pro hipoturistiku	1			35		
Vínařský věhlas						
Pivovarnický věhlas						
Jiné atraktivita cestovního ruchu						
Turistická informační centra	5			75		
Přidaná hodnota: památka UNESCO						
Úhm				620		
Plochy a linie	A	B	C	D	E	Body
Rekreační a turistická krajina I				•		140
Rekreační a turistická krajina II		•				160
Rekreační a turistická krajina IV						
Urbanizovaný prostor						
Průmyslový a těžební prostor						
Rekreační vodní plochy I					•	50
Rekreační vodní plochy II						
Dálniční dostupnost I						
Dálniční dostupnost II						
Řeky vhodné pro splouvání						
Silnice I. třídy				•		40
Železnice I					•	20
Železnice II		•				40
Přidaná hodnota: národní park						
Přid.hodnota: chráněná krajinná oblast			•			60
Úhm						510
Potenciál cestovního ruchu území ORP						1130

ORP Domažlice Plzeňský kraj



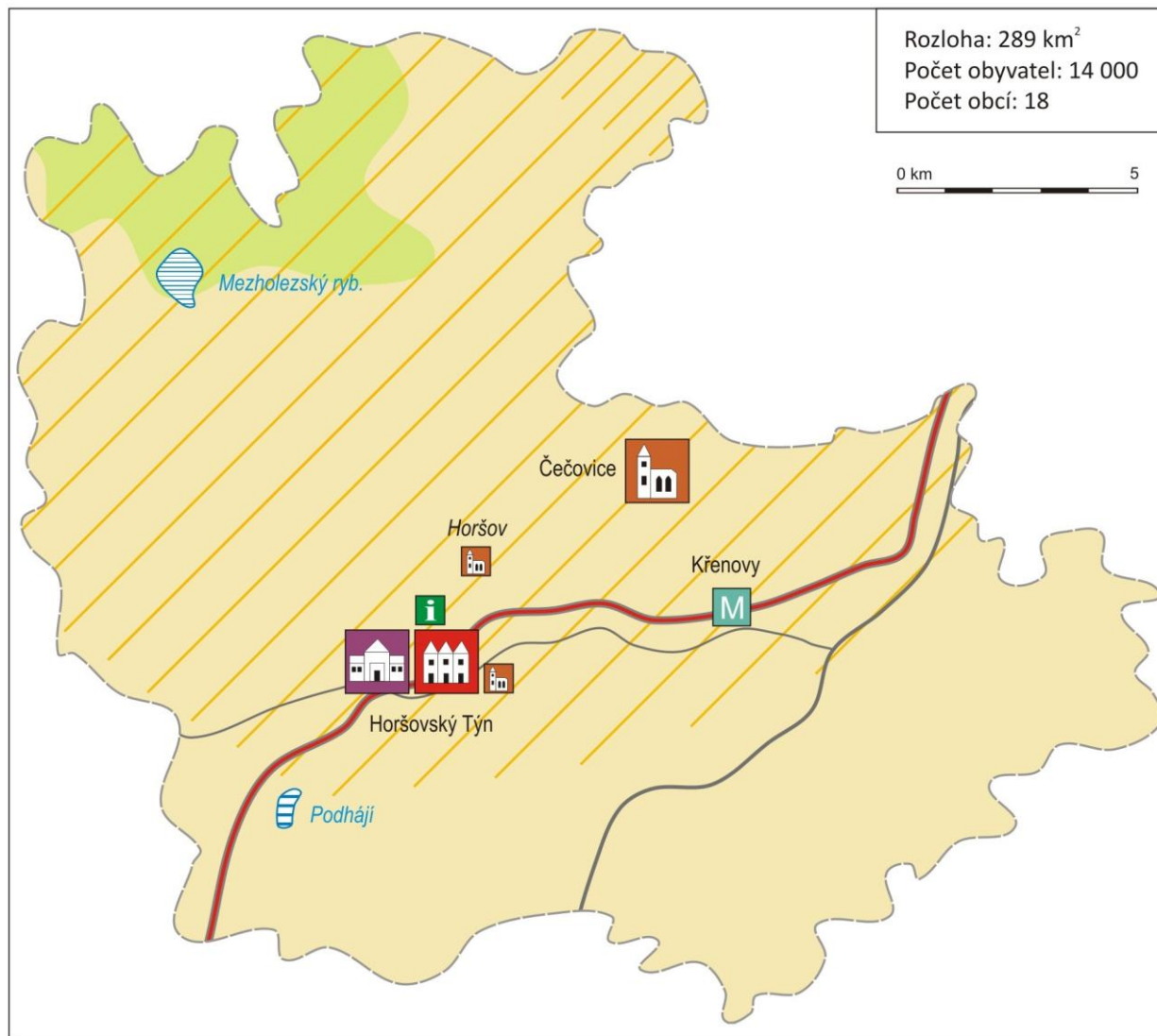
Atraktivita CR	A	B	C	Body		
Přírodní pozoruhodnosti						
Historické městské soubory		1		30		
Historické vesnické soubory		4		80		
Zámky		1	1	60		
Hrady, tvrze, zříceniny						
Křesťanské sakrální památky			1	15		
Židovské památky						
Vojenské památky						
Pietní památníky						
Technické památky		1		25		
Archeologické památky		1		20		
Historické podzemí						
Muzea, galerie		2	1	60		
Muzea v přírodě		1		30		
Lázeňská místa						
Zoologické zahrady, zooparky						
Botanické zahrady, arboreta						
Aquaparky, plavecké bazény	1			50		
Golfová hřiště						
Farmy pro hipoturistiku						
Vinařský věhlas						
Pivovarnický věhlas						
Jiné atraktivita cestovního ruchu		1		20		
Turistická informační centra	2			30		
Přidaná hodnota: památka UNESCO						
Úhm				420		
Plochy a linie	A	B	C	D	E	Body
Rekreační a turistická krajina I						
Rekreační a turistická krajina II				•		40
Rekreační a turistická krajina IV						
Urbanizovaný prostor						
Průmyslový a těžební prostor						
Rekreační vodní plochy I						
Rekreační vodní plochy II						
Dálniční dostupnost I						
Dálniční dostupnost II						
Řeky vhodné pro splouvání				•		60
Silnice I. třídy			•			60
Železnice I			•			60
Železnice II				•		20
Přidaná hodnota: národní park						
Přid.hodnota: chráněná krajinná oblast						
Úhm						240
Potenciál cestovního ruchu území ORP						660

ORP Horažďovice Plzeňský kraj



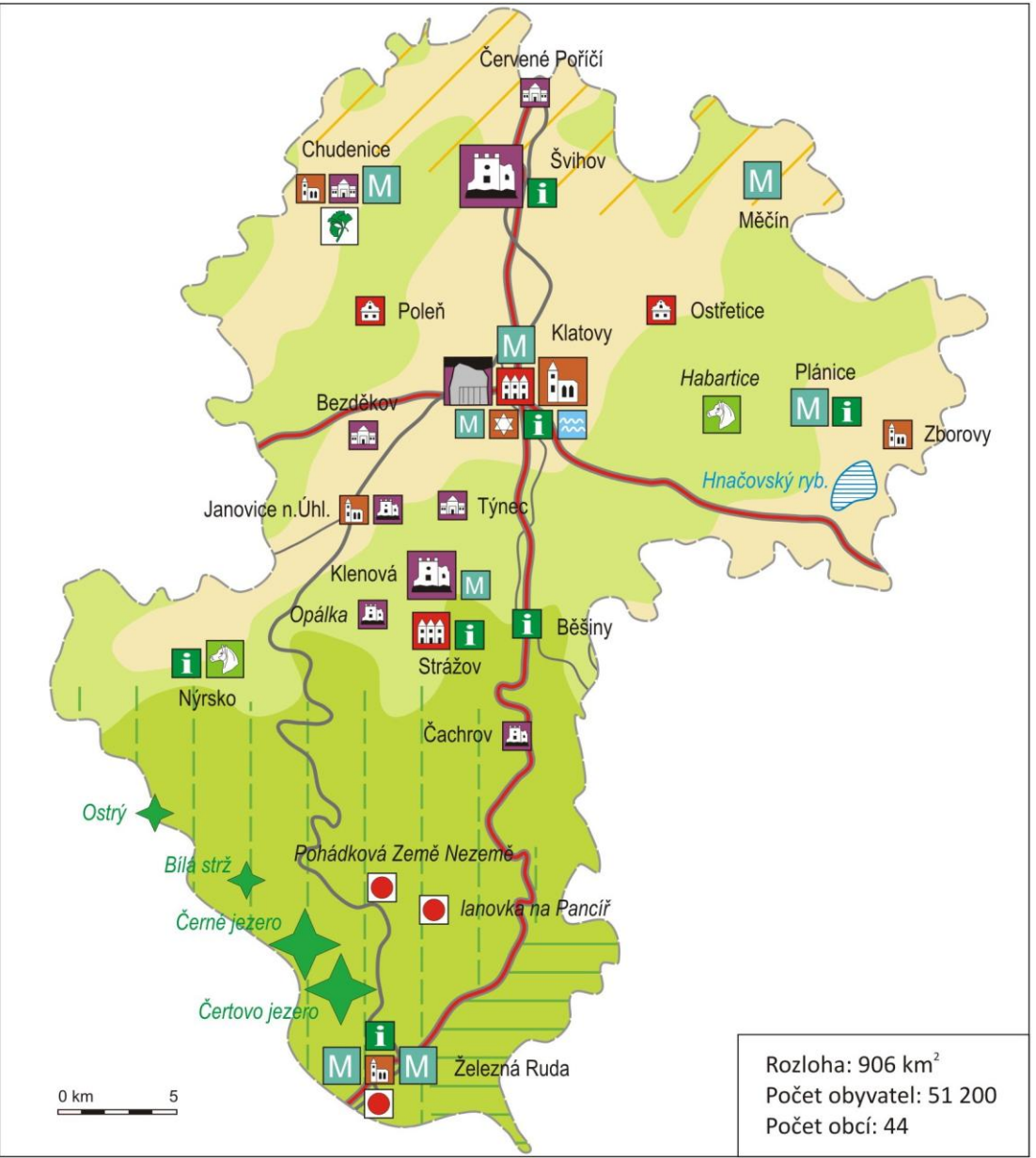
Atraktivita CR	A	B	C	Body		
Přírodní pozoruhodnosti						
Historické městské soubory	1			60		
Historické vesnické soubory						
Zámky	1			65		
Hrady, tvrze, zříceniny						
Křesťanské sakrální památky	1		2	90		
Židovské památky						
Vojenské památky						
Pietní památníky						
Technické památky						
Archeologické památky						
Historické podzemí						
Muzea, galerie		1		25		
Muzea v přírodě						
Lázeňská místa						
Zoologické zahrady, zooparky						
Botanické zahrady, arboreta						
Aquaparky, plavecké bazény						
Golfová hřiště						
Farmy pro hipoturistiku						
Vinařský věhlas						
Pivovarnický věhlas						
Jiné atraktivita cestovního ruchu						
Turistická informační centra	1			15		
Přidaná hodnota: památka UNESCO						
Úhm				255		
Plochy a linie	A	B	C	D	E	Body
Rekreační a turistická krajina I						
Rekreační a turistická krajina II					•	40
Rekreační a turistická krajina IV						
Urbanizovaný prostor						
Průmyslový a těžební prostor						
Rekreační vodní plochy I				•		100
Rekreační vodní plochy II			•			75
Dálniční dostupnost I						
Dálniční dostupnost II		•				120
Řeky vhodné pro splouvání						
Silnice I. třídy			•			60
Železnice I				•		40
Železnice II				•		20
Přidaná hodnota: národní park						
Přid.hodnota: chráněná krajinná oblast						
Úhm						455
Potenciál cestovního ruchu území ORP						710

ORP Horšovský Týn Plzeňský kraj



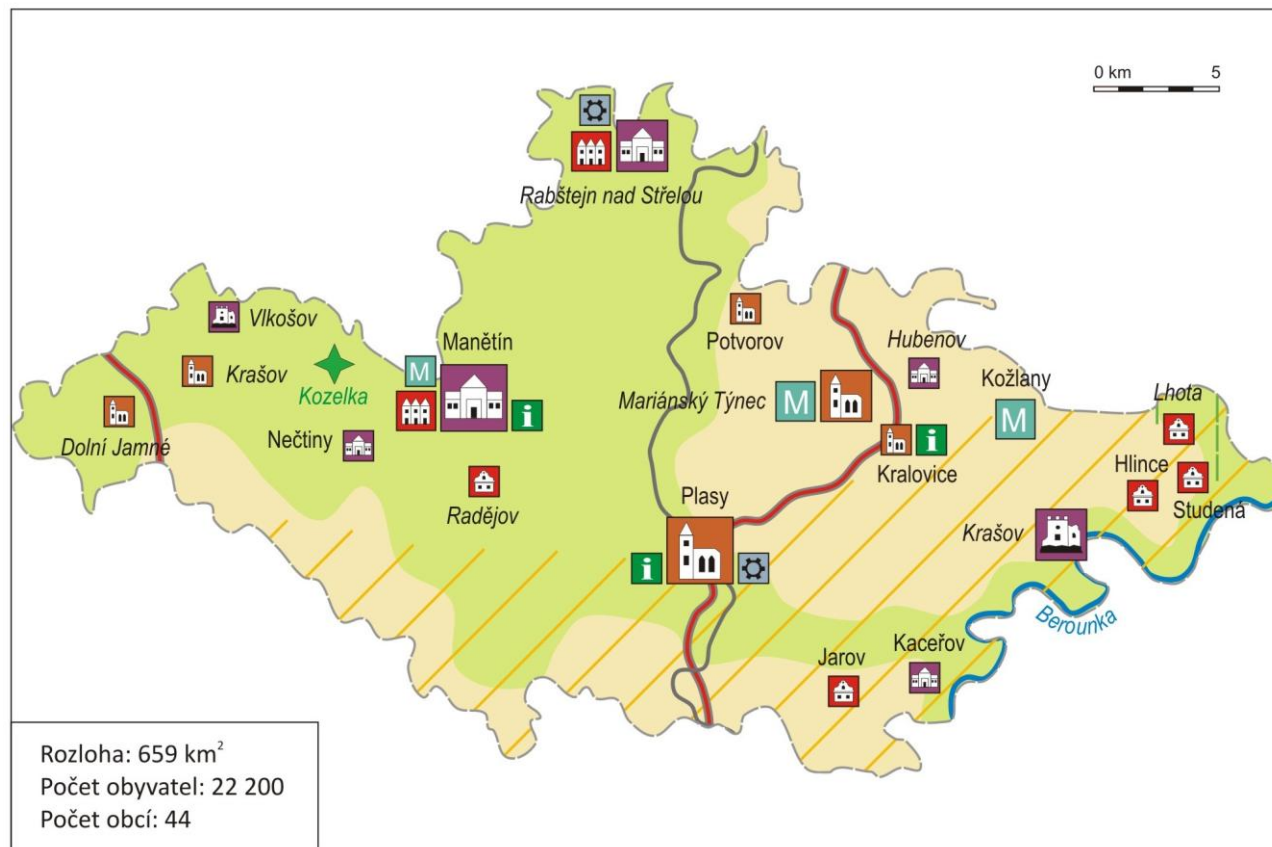
Atraktivita CR	A	B	C	Body		
Přírodní pozoruhodnosti	2	2		160		
Historické městské soubory		2		60		
Historické vesnické soubory		2		40		
Zámky			4	60		
Hrady, tvrze, zříceniny	1	1	3	145		
Křesťanské sakrální památky		1	4	100		
Židovské památky			1	15		
Vojenské památky						
Pietní památníky						
Technické památky						
Archeologické památky						
Historické podzemí	1			40		
Muzea, galerie		6	2	170		
Muzea v přírodě						
Lázeňská místa						
Zoologické zahrady, zooparky						
Botanické zahrady, arboreta		1		25		
Aquaparky, plavecké bazény		1		25		
Golfová hřiště						
Farmy pro hipoturistiku	2			70		
Vinařský věhlas						
Pivovarnický věhlas						
Jiné atraktivita cestovního ruchu		3		60		
Turistická informační centra	7			105		
Přidaná hodnota: památka UNESCO						
Úhm				1075		
Plochy a linie	A	B	C	D	E	Body
Rekreační a turistická krajina I			•			210
Rekreační a turistická krajina II			•			120
Rekreační a turistická krajina IV						
Urbanizovaný prostor						
Průmyslový a těžební prostor						
Rekreační vodní plochy I						
Rekreační vodní plochy II				•		50
Dálniční dostupnost I					•	30
Dálniční dostupnost II					•	30
Řeky vhodné pro splouvání						
Silnice I. třídy	•					100
Železnice I			•			60
Železnice II					•	10
Přidaná hodnota: národní park					•	40
Přid.hodnota: chráněná krajinná oblast				•		40
Úhm						660
Potenciál cestovního ruchu území ORP						1735

ORP Klatovy Plzeňský kraj



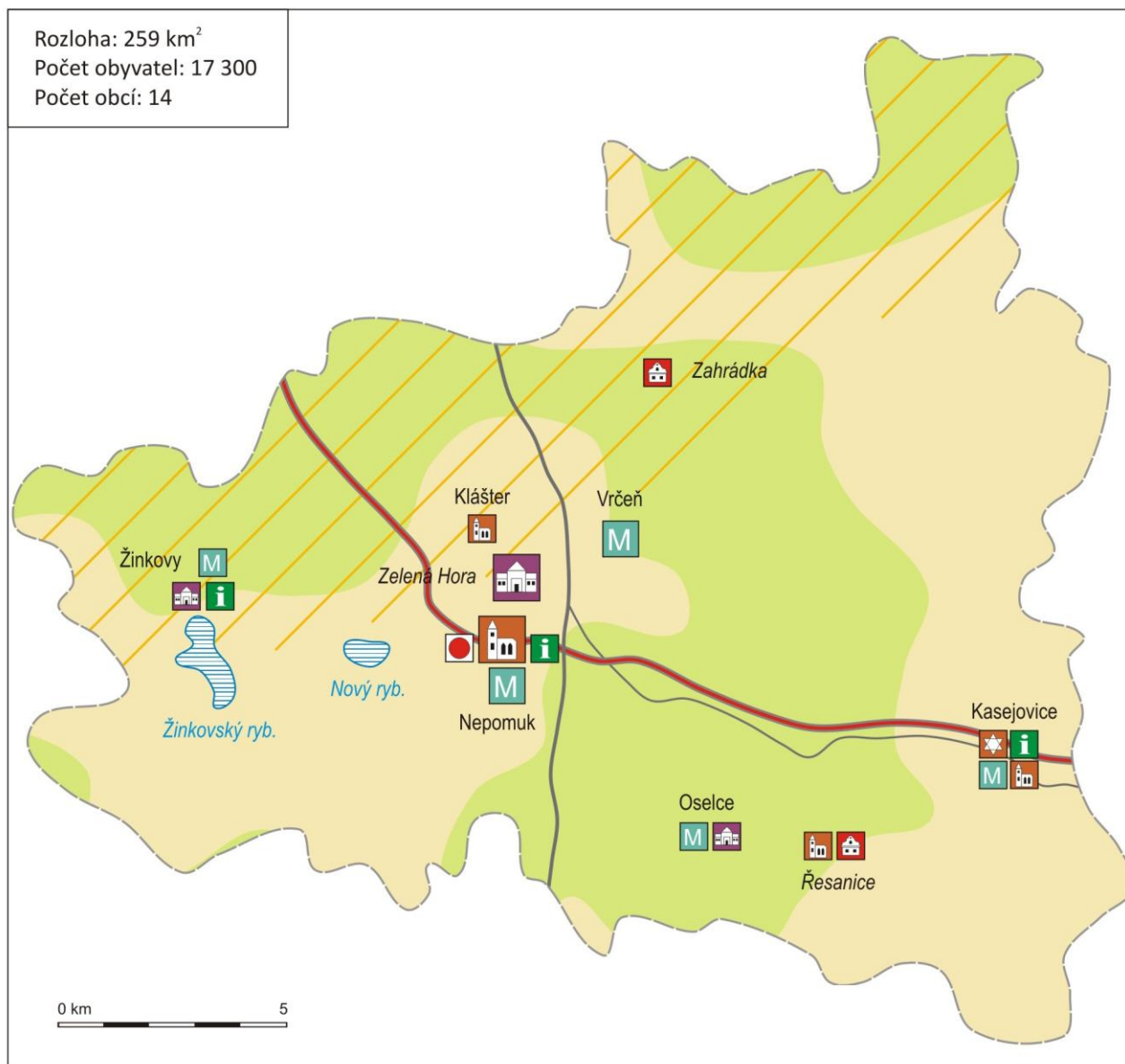
Atraktivita CR	A	B	C	Body		
Přírodní pozoruhodnosti		1		20		
Historické městské soubory		2		60		
Historické vesnické soubory		5		100		
Zámky	1	1	3	155		
Hrady, tvrze, zříceniny		1	1	55		
Křesťanské sakrální památky	1	1	4	160		
Židovské památky						
Vojenské památky						
Pietní památníky						
Technické památky			2	10		
Archeologické památky						
Historické podzemí						
Muzea, galerie		2	1	60		
Muzea v přírodě						
Lázeňská místa						
Zoologické zahrady, zooparky						
Botanické zahrady, arboreta						
Aquaparky, plavecké bazény						
Golfová hřiště						
Farmy pro hipoturistiku						
Vinařský věhlas						
Pivovarnický věhlas						
Jiné atraktivita cestovního ruchu						
Turistická informační centra	3			45		
Přidaná hodnota: památka UNESCO						
Úhm				665		
Plochy a linie	A	B	C	D	E	
Rekreační a turistická krajina I						
Rekreační a turistická krajina II		•				160
Rekreační a turistická krajina IV						
Urbanizovaný prostor						
Průmyslový a těžební prostor						
Rekreační vodní plochy I						
Rekreační vodní plochy II						
Dálniční dostupnost I						
Dálniční dostupnost II			•			45
Řeky vhodné pro splouvání				•		60
Silnice I. třídy				•		40
Železnice I			•			60
Železnice II						
Přidaná hodnota: národní park						
Přid.hodnota: chráněná krajinná oblast						
Úhm						365
Potenciál cestovního ruchu území ORP						1030

ORP Kralovice Plzeňský kraj



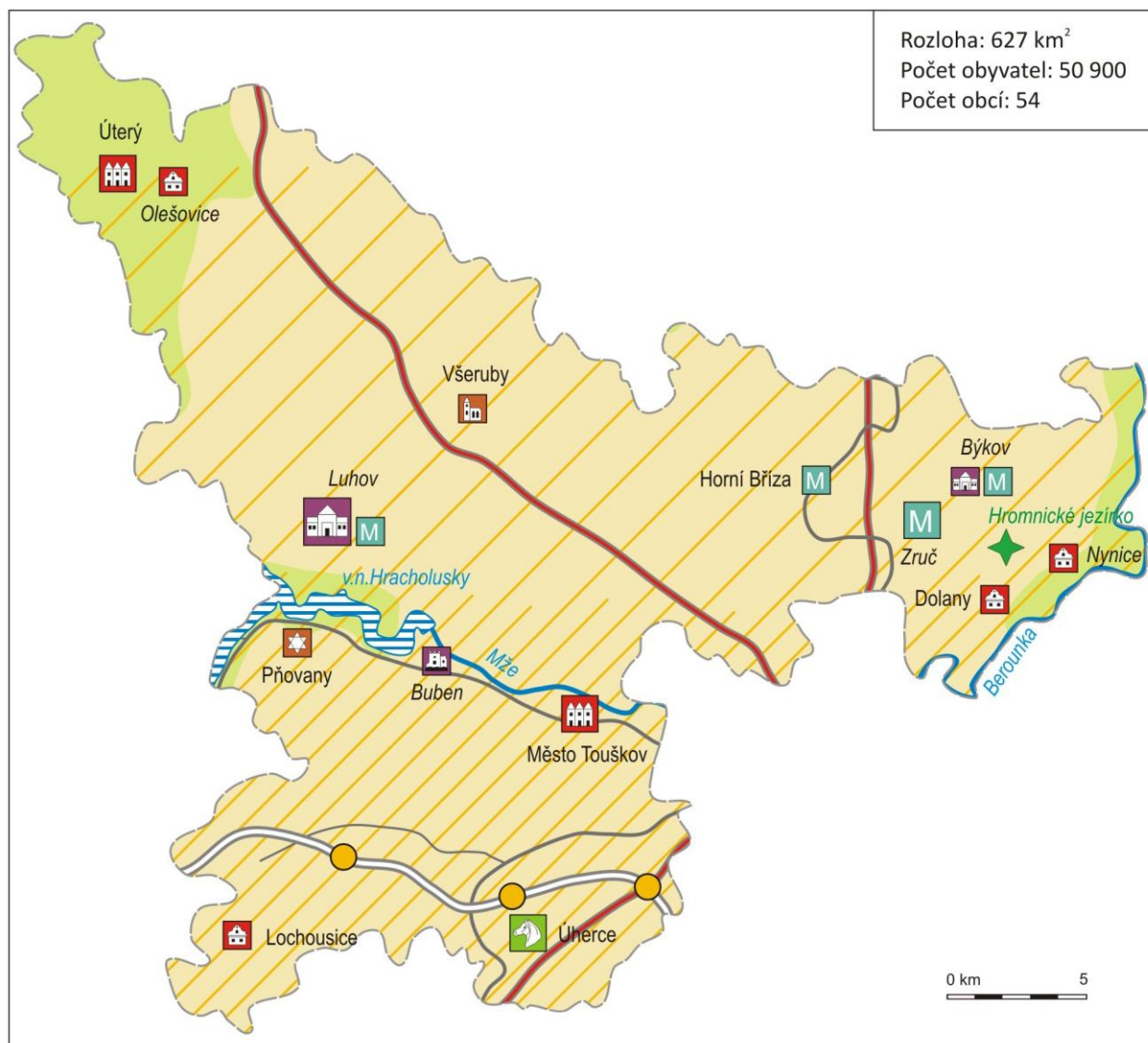
Atraktivita CR	A	B	C	Body		
Přírodní pozoruhodnosti						
Historické městské soubory						
Historické vesnické soubory		2		40		
Zámky		1	2	75		
Hrady, tvrze, zříceniny						
Křesťanské sakrální památky		1	3	85		
Židovské památky			1	15		
Vojenské památky						
Pietní památníky						
Technické památky						
Archeologické památky						
Historické podzemí						
Muzea, galerie		2	3	80		
Muzea v přírodě						
Lázeňská místa						
Zoologické zahrady, zooparky						
Botanické zahrady, arboreta						
Aquaparky, plavecké bazény						
Golfová hřiště						
Farmy pro hipoturistiku						
Vínařský věhlas						
Pivovarnický věhlas						
Jiné atraktivita cestovního ruchu		1		20		
Turistická informační centra	3			45		
Přidaná hodnota: památka UNESCO						
Úhm				360		
Plochy a linie	A	B	C	D	E	
Rekreační a turistická krajina I						
Rekreační a turistická krajina II			•			120
Rekreační a turistická krajina IV						
Urbanizovaný prostor						
Průmyslový a těžební prostor						
Rekreační vodní plochy I						
Rekreační vodní plochy II		•				100
Dálniční dostupnost I			•			45
Dálniční dostupnost II			•			60
Řeky vhodné pro splouvání			•			40
Silnice I. třídy			•			20
Železnice I				•		40
Železnice II				•		20
Přidaná hodnota: národní park						
Přid.hodnota: chráněná krajinná oblast						
Úhm						385
Potenciál cestovního ruchu území ORP						745

ORP Nepomuk Plzeňský kraj



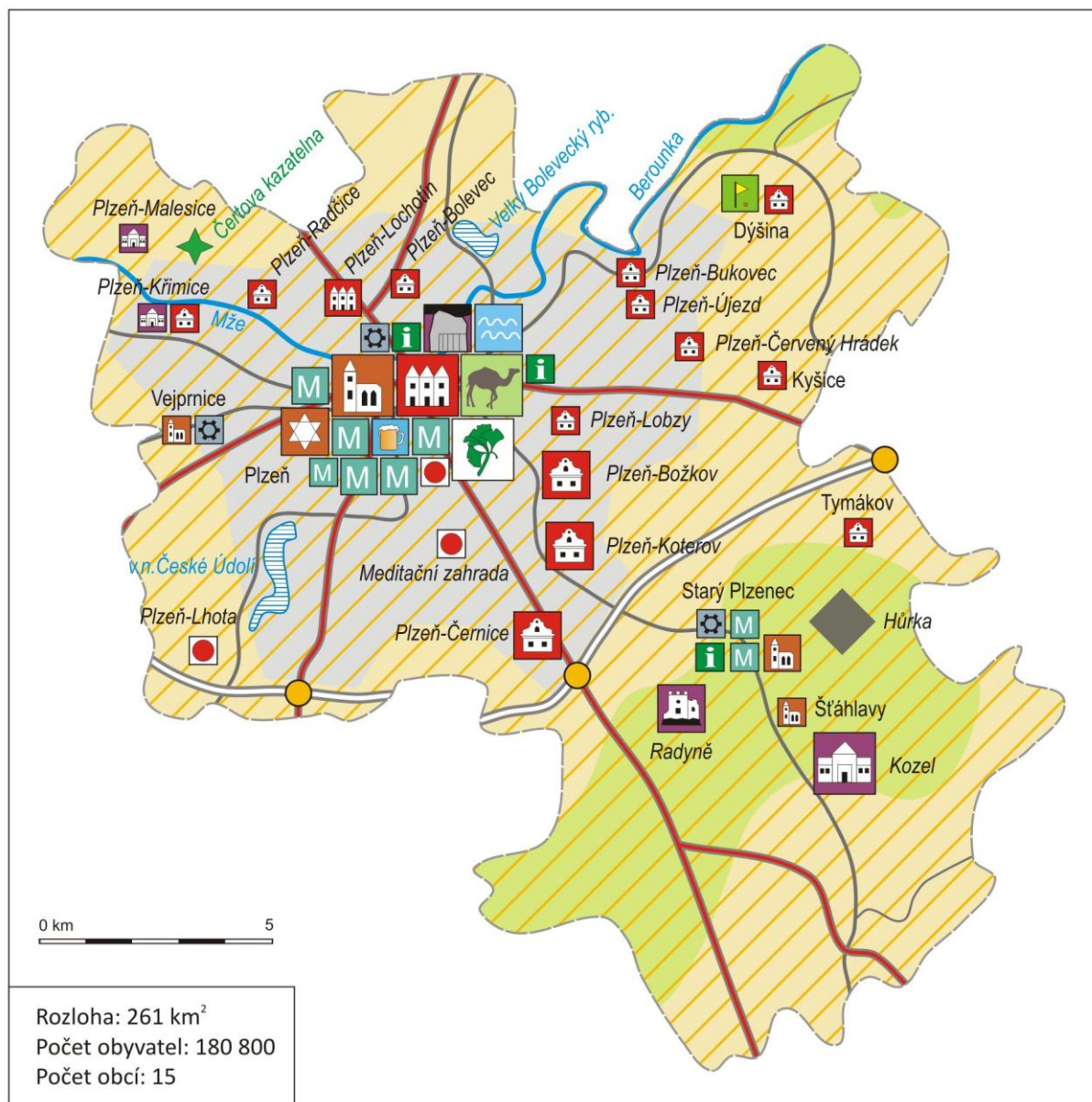
Atraktivita CR	A	B	C	Body		
Přírodní pozoruhodnosti		1		20		
Historické městské soubory		2		60		
Historické vesnické soubory		4		80		
Zámky		1	1	60		
Hrady, tvrze, zříceniny			1	15		
Křesťanské sakrální památky			1	15		
Židovské památky			1	15		
Vojenské památky						
Pietní památníky						
Technické památky						
Archeologické památky						
Historické podzemí						
Muzea, galerie		1	3	55		
Muzea v přírodě						
Lázeňská místa						
Zoologické zahrady, zooparky						
Botanické zahrady, arboreta						
Aquaparky, plavecké bazény						
Golfová hřiště						
Farmy pro hipoturistiku	1			35		
Vínařský věhlas						
Pivovarnický věhlas						
Jiné atraktivita cestovního ruchu						
Turistická informační centra						
Přidaná hodnota: památka UNESCO						
Úhm				355		
Plochy a linie	A	B	C	D	E	
Rekreační a turistická krajina I						
Rekreační a turistická krajina II				•		80
Rekreační a turistická krajina IV						
Urbanizovaný prostor						
Průmyslový a těžební prostor						
Rekreační vodní plochy I		•				200
Rekreační vodní plochy II		•				120
Dálniční dostupnost I				•		30
Dálniční dostupnost II					•	90
Řeky vhodné pro splouvání			•			60
Silnice I. třídy			•			60
Železnice I			•			60
Železnice II					•	10
Přidaná hodnota: národní park						
Přid.hodnota: chráněná krajinná oblast						
Úhm						650
Potenciál cestovního ruchu území ORP						1005

ORP Nýřany Plzeňský kraj



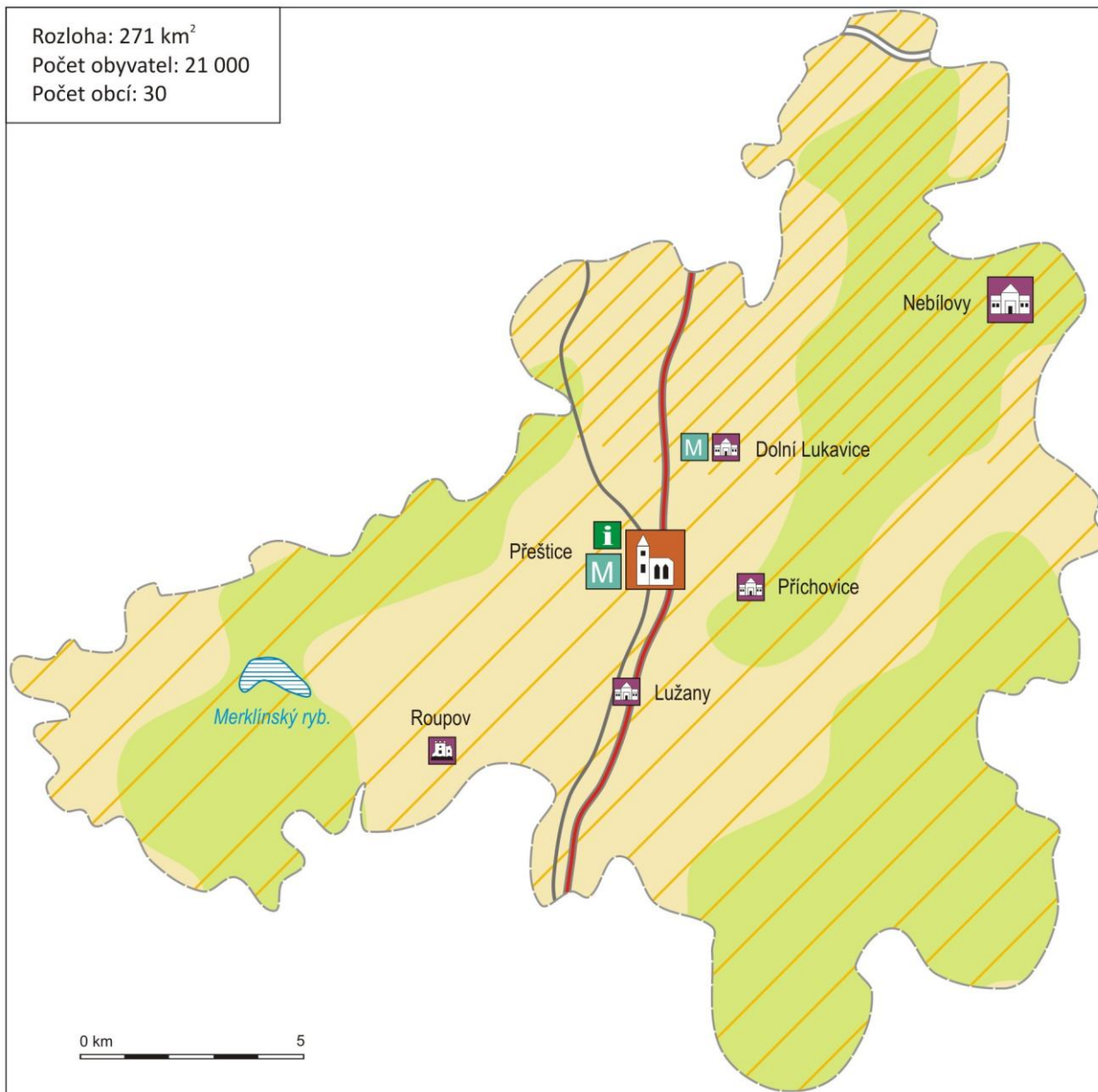
Atraktivita CR	A	B	C	Body		
Přírodní pozoruhodnosti		1		20		
Historické městské soubory	1	1		90		
Historické vesnické soubory	3	10		320		
Zámky	1		2	95		
Hrady, tvrze, zříceniny		1		40		
Křesťanské sakrální památky	1	1	2	130		
Židovské památky		1		40		
Vojenské památky						
Pietní památníky						
Technické památky			3	30		
Archeologické památky	1			40		
Historické pozemí	1			40		
Muzea, galerie		5	3	155		
Muzea v přírodě						
Lázeňská místa						
Zoologické zahrady, zooparky	1			60		
Botanické zahrady, arboreta	1			60		
Aquaparky, plavecké bazény	1			50		
Golfová hřiště	1			35		
Farmy pro hipoturistiku						
Vínařský věhlas						
Pivovarnický věhlas	1			25		
Jiné atraktivita cestovního ruchu		3		60		
Turistická informační centra	3			45		
Přidaná hodnota: památka UNESCO						
Úhm				1335		
Plochy a linie	A	B	C	D	E	
Rekreační a turistická krajina I						
Rekreační a turistická krajina II				•		80
Rekreační a turistická krajina IV						
Urbanizovaný prostor	•					-100
Průmyslový a těžební prostor						
Rekreační vodní plochy I						
Rekreační vodní plochy II		•				100
Dálniční dostupnost I	•					150
Dálniční dostupnost II						
Řeky vhodné pro splouvání		•				120
Silnice I. třídy	•					100
Železnice I	•					100
Železnice II				•		10
Přidaná hodnota: národní park						
Přid.hodnota: chráněná krajinná oblast						
Úhm						560
Potenciál cestovního ruchu území ORP						1895

ORP Plzeň Plzeňský kraj



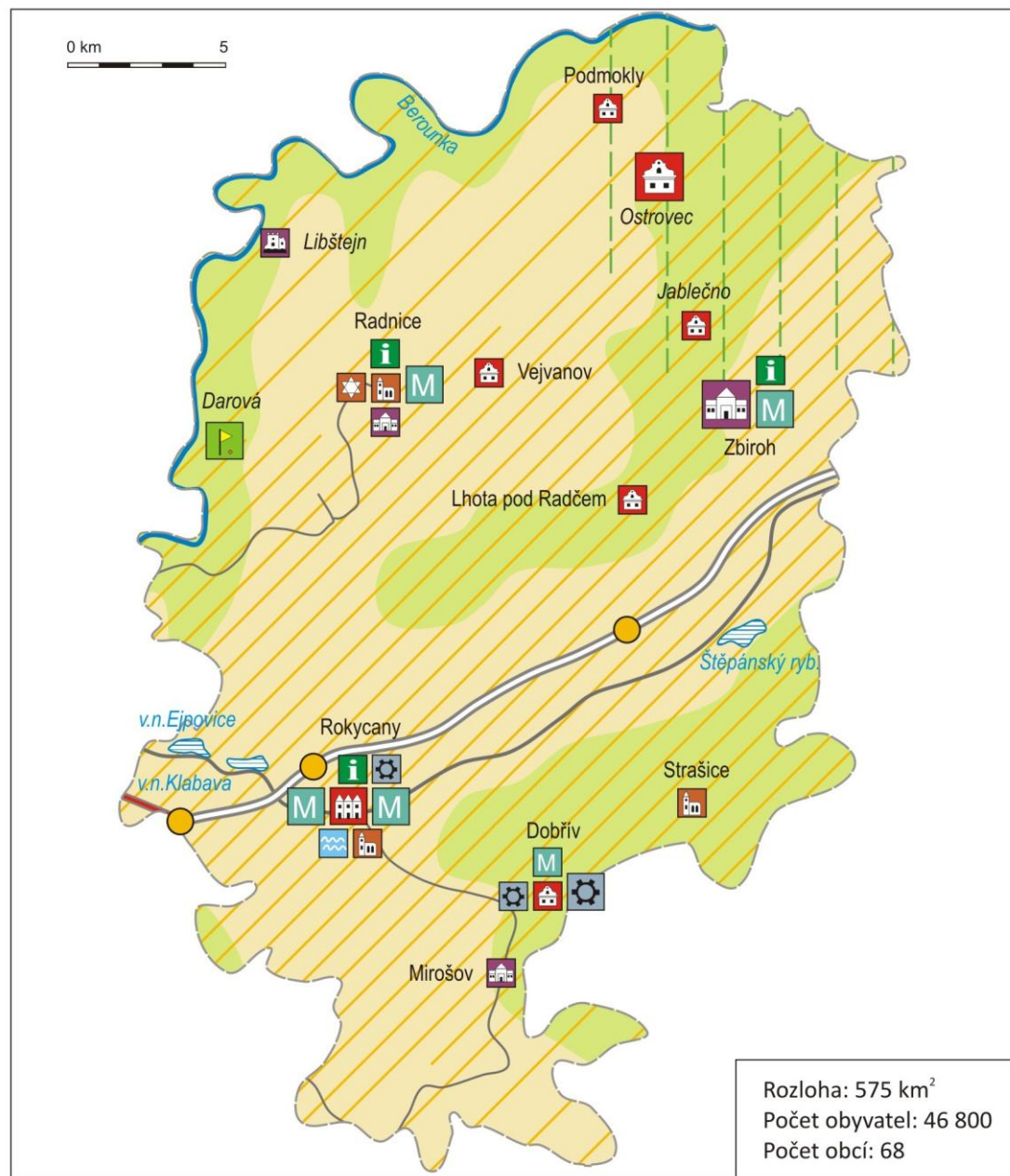
Atraktivita CR	A	B	C	Body		
Přírodní pozoruhodnosti						
Historické městské soubory						
Historické vesnické soubory						
Zámky		1	3	90		
Hrady, tvrze, zříceniny			1	15		
Křesťanské sakrální památky	1			60		
Židovské památky						
Vojenské památky						
Pietní památníky						
Technické památky						
Archeologické památky						
Historické podzemí						
Muzea, galerie		1	1	35		
Muzea v přírodě						
Lázeňská místa						
Zoologické zahrady, zooparky						
Botanické zahrady, arboreta						
Aquaparky, plavecké bazény						
Golfová hřiště						
Farmy pro hipoturistiku						
Vínařský věhlas						
Pivovarnický věhlas						
Jiné atraktivita cestovního ruchu						
Turistická informační centra	1			15		
Přidaná hodnota: památka UNESCO						
Úhm				215		
Plochy a linie	A	B	C	D	E	Body
Rekreační a turistická krajina I						
Rekreační a turistická krajina II		•				160
Rekreační a turistická krajina IV						
Urbanizovaný prostor						
Průmyslový a těžební prostor						
Rekreační vodní plochy I						
Rekreační vodní plochy II			•			75
Dálniční dostupnost I			•			90
Dálniční dostupnost II		•				60
Řeky vhodné pro splouvání						
Silnice I. třídy						
Železnice I				•		40
Železnice II				•		40
Přidaná hodnota: národní park						
Přid.hodnota: chráněná krajinná oblast						
Úhm						465
Potenciál cestovního ruchu území ORP						680

ORP Přeštice Plzeňský kraj



Atraktivita CR	A	B	C	Body		
Přírodní pozoruhodnosti						
Historické městské soubory		1		30		
Historické vesnické soubory	1	5		140		
Zámky		1	2	75		
Hrady, tvrze, zříceniny			1	15		
Křesťanské sakrální památky			3	45		
Židovské památky			1	15		
Vojenské památky						
Pietní památníky						
Technické památky		1	2	45		
Archeologické památky						
Historické podzemí						
Muzea, galerie		4	1	110		
Muzea v přírodě						
Lázeňská místa						
Zoologické zahrady, zooparky						
Botanické zahrady, arboreta						
Aquaparky, plavecké bazény		1		25		
Golfová hřiště	1			35		
Farmy pro hipoturistiku						
Vínařský věhlas						
Pivovarnický věhlas						
Jiné atraktivita cestovního ruchu						
Turistická informační centra	3			45		
Přidaná hodnota: památka UNESCO						
Úhm				580		
Plochy a linie	A	B	C	D	E	
Rekreační a turistická krajina I						
Rekreační a turistická krajina II			•			120
Rekreační a turistická krajina IV						
Urbanizovaný prostor						
Průmyslový a těžební prostor						
Rekreační vodní plochy I						
Rekreační vodní plochy II		•				100
Dálniční dostupnost I	•					150
Dálniční dostupnost II						
Řeky vhodné pro splouvání		•				120
Silnice I. třídy					•	20
Železnice I				•		40
Železnice II			•			30
Přidaná hodnota: národní park						
Přid.hodnota: chráněná krajinná oblast				•		40
Úhm						620
Potenciál cestovního ruchu území ORP						1200

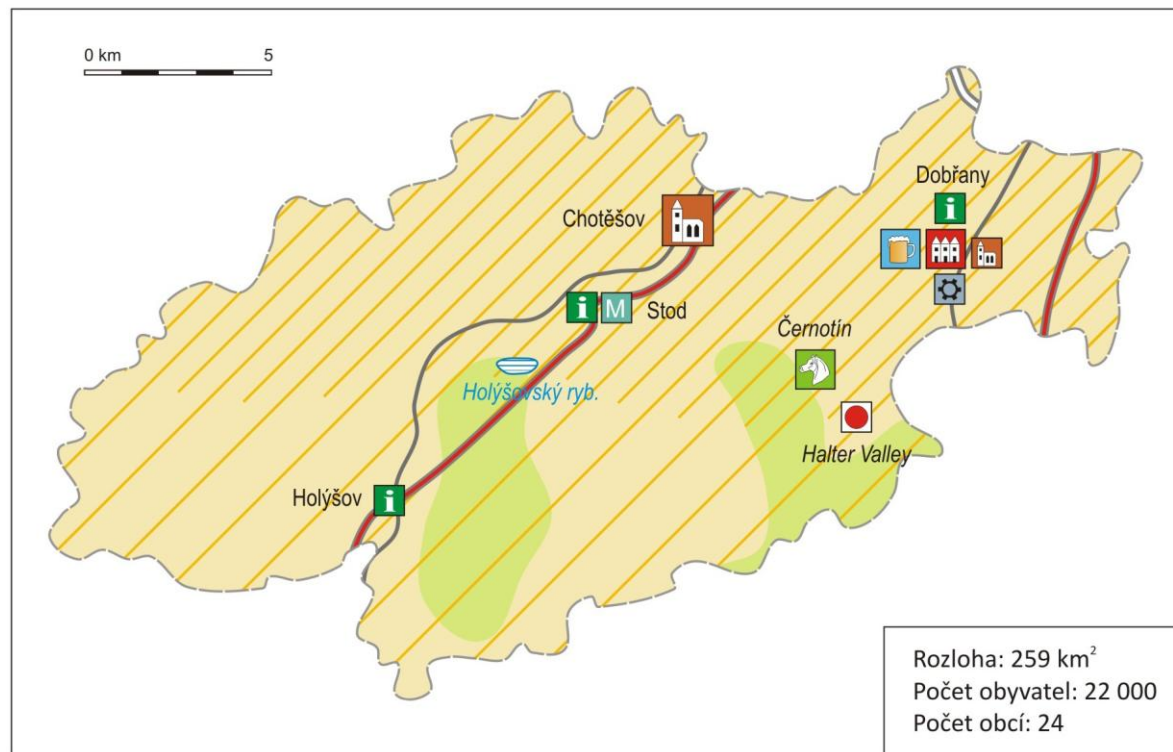
ORP Rokycany Plzeňský kraj



Rozloha: 575 km²
 Počet obyvatel: 46 800
 Počet obcí: 68

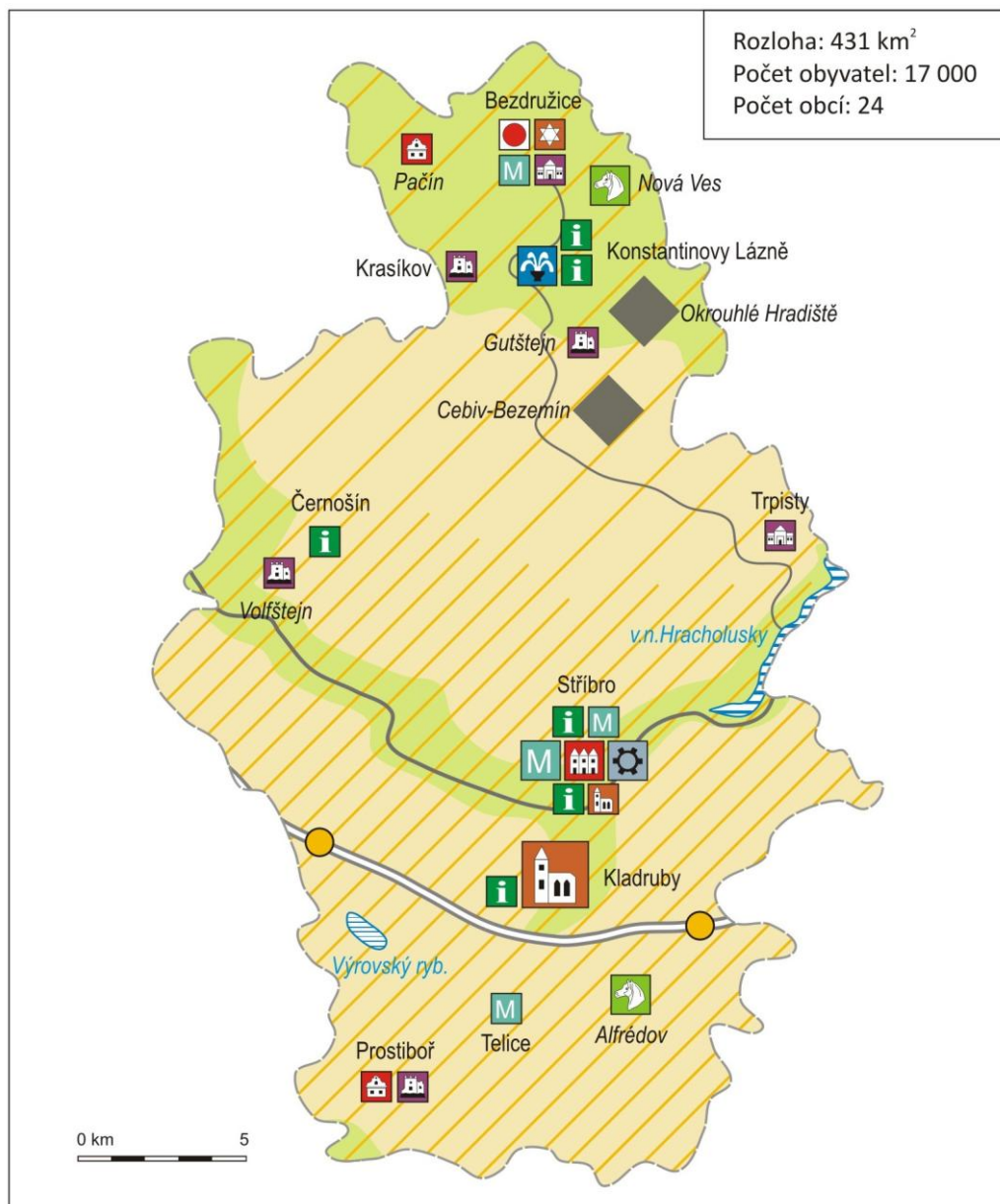
Atraktivita CR	A	B	C	Body		
Přírodní pozoruhodnosti						
Historické městské soubory		1		30		
Historické vesnické soubory						
Zámky						
Hrady, tvrze, zříceniny						
Křesťanské sakrální památky		1	1	55		
Židovské památky						
Vojenské památky						
Pietní památníky						
Technické památky			1	10		
Archeologické památky						
Historické podzemí						
Muzea, galerie			1	10		
Muzea v přírodě						
Lázeňská místa						
Zoologické zahrady, zooparky						
Botanické zahrady, arboreta						
Aquaparky, plavecké bazény						
Golfová hřiště						
Farmy pro hipoturistiku	1			35		
Vinařský věhlas	1			25		
Pivovarnický věhlas	1			25		
Jiné atraktivita cestovního ruchu		1		20		
Turistická informační centra	3			45		
Přidaná hodnota: památka UNESCO						
Úhm				230		
Plochy a linie	A	B	C	D	E	Body
Rekreační a turistická krajina I						
Rekreační a turistická krajina II				•		80
Rekreační a turistická krajina IV						
Urbanizovaný prostor						
Průmyslový a těžební prostor						
Rekreační vodní plochy I						
Rekreační vodní plochy II			•			75
Dálniční dostupnost I		•				120
Dálniční dostupnost II				•		30
Řeky vhodné pro splouvání						
Silnice I. třídy			•			60
Železnice I		•				80
Železnice II						
Přidaná hodnota: národní park						
Přid.hodnota: chráněná krajinná oblast						
Úhm						445
Potenciál cestovního ruchu území ORP						675

ORP Stod Plzeňský kraj



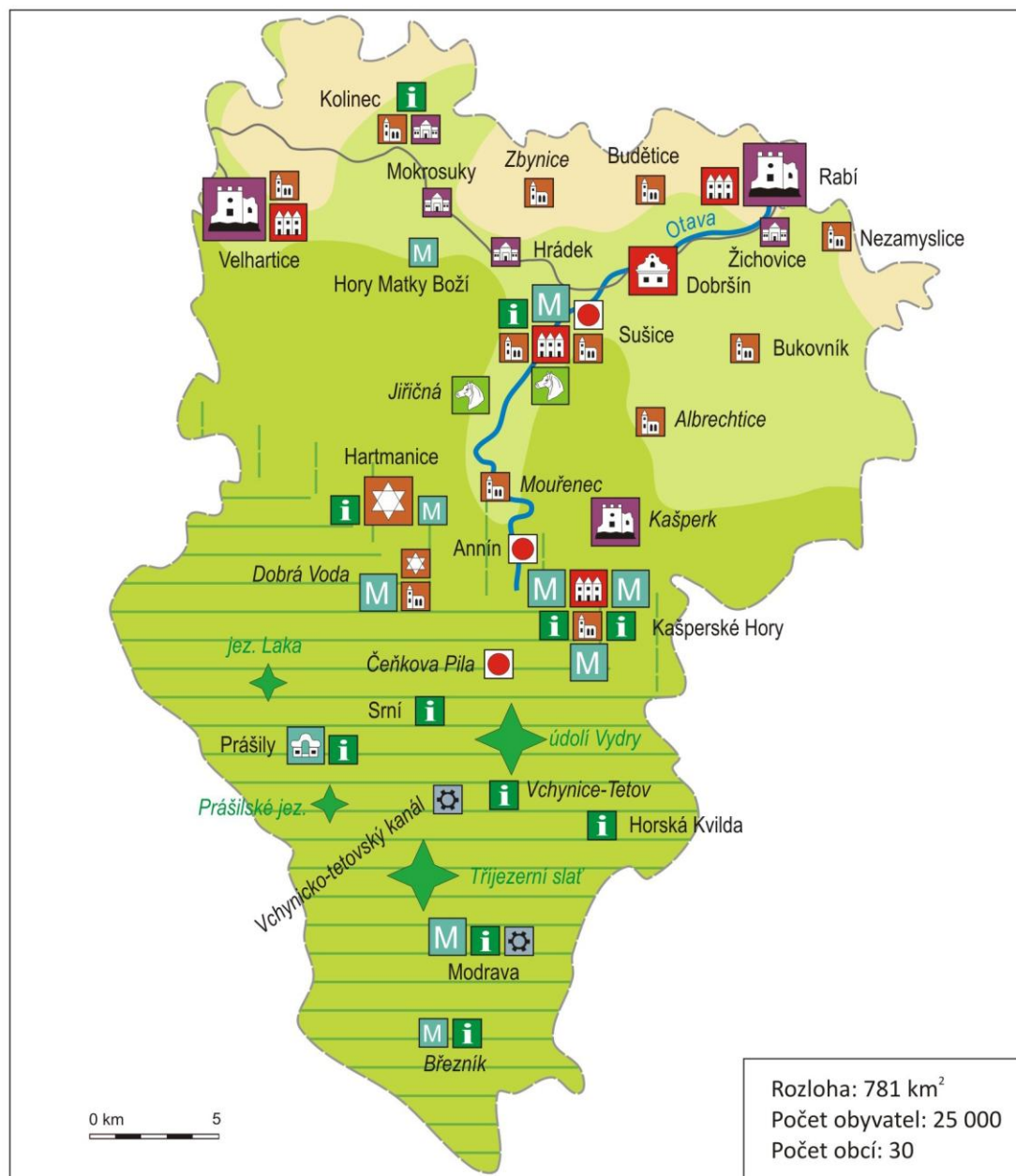
Atraktivita CR	A	B	C	Body		
Přírodní pozoruhodnosti						
Historické městské soubory		1		30		
Historické vesnické soubory		2		40		
Zámky			2	30		
Hrady, tvrze, zříceniny			4	60		
Křesťanské sakrální památky	1		1	75		
Židovské památky			1	15		
Vojenské památky						
Pietní památníky						
Technické památky		1		25		
Archeologické památky	2			80		
Historické podzemí						
Muzea, galerie		1	3	55		
Muzea v přírodě						
Lázeňská místa		1		25		
Zoologické zahrady, zooparky						
Botanické zahrady, arboreta						
Aquaparky, plavecké bazény						
Golfová hřiště						
Farmy pro hipoturistiku	2			70		
Vínařský věhlas						
Pivovarnický věhlas						
Jiné atraktivita cestovního ruchu		1		20		
Turistická informační centra	6			90		
Přidaná hodnota: památka UNESCO						
Úhm				615		
Plochy a linie	A	B	C	D	E	Body
Rekreační a turistická krajina I						
Rekreační a turistická krajina II				•		80
Rekreační a turistická krajina IV						
Urbanizovaný prostor						
Průmyslový a těžební prostor						
Rekreační vodní plochy I		•				200
Rekreační vodní plochy II			•			75
Dálniční dostupnost I		•				120
Dálniční dostupnost II				•		30
Řeky vhodné pro splouvání						
Silnice I. třídy						
Železnice I			•			60
Železnice II			•			30
Přidaná hodnota: národní park						
Přid.hodnota: chráněná krajinná oblast						
Úhm						595
Potenciál cestovního ruchu území ORP						1210

ORP Stříbro Plzeňský kraj



Atraktivita CR	A	B	C	Body		
Přírodní pozoruhodnosti	2	2		160		
Historické městské soubory		4		120		
Historické vesnické soubory	1			40		
Zámky			4	60		
Hrady, tvrze, zříceniny	2	1		160		
Křesťanské sakrální památky			12	180		
Židovské památky		1	1	55		
Vojenské památky						
Pietní památníky						
Technické památky			2	20		
Archeologické památky						
Historické podzemí						
Muzea, galerie		6	3	180		
Muzea v přírodě		1		30		
Lázeňská místa						
Zoologické zahrady, zooparky						
Botanické zahrady, arboreta						
Aquaparky, plavecké bazény						
Golfová hřiště						
Farmy pro hipoturistiku	2			70		
Vínařský věhlas						
Pivovarnický věhlas						
Jiné atraktivita cestovního ruchu		3		60		
Turistická informační centra	11			165		
Přidaná hodnota: památka UNESCO						
Úhm				1300		
Plochy a linie	A	B	C	D	E	Body
Rekreační a turistická krajina I		•				280
Rekreační a turistická krajina II				•		80
Rekreační a turistická krajina IV						
Urbanizovaný prostor						
Průmyslový a těžební prostor						
Rekreační vodní plochy I						
Rekreační vodní plochy II						
Dálniční dostupnost I						
Dálniční dostupnost II						
Řeky vhodné pro splouvání				•		60
Silnice I. třídy						
Železnice I						
Železnice II				•		20
Přidaná hodnota: národní park			•			120
Přid.hodnota: chráněná krajinná oblast					•	20
Úhm						580
Potenciál cestovního ruchu území ORP						1880

ORP Sušice Plzeňský kraj



Rozloha: 781 km²
 Počet obyvatel: 25 000
 Počet obcí: 30

Atraktivita CR	A	B	C	Body		
Přírodní pozoruhodnosti		1		20		
Historické městské soubory		3		90		
Historické vesnické soubory		3		60		
Zámky		1		45		
Hrady, tvrze, zříceniny	1		1	75		
Křesťanské sakrální památky			3	45		
Židovské památky						
Vojenské památky						
Pietní památníky						
Technické památky			1	10		
Archeologické památky						
Historické podzemí						
Muzea, galerie		2		50		
Muzea v přírodě						
Lázeňská místa						
Zoologické zahrady, zooparky						
Botanické zahrady, arboreta						
Aquaparky, plavecké bazény		1		25		
Golfová hřiště						
Farmy pro hipoturistiku						
Vínařský věhlas						
Pivovarnický věhlas	1			25		
Jiné atraktivita cestovního ruchu						
Turistická informační centra	3			45		
Přidaná hodnota: památka UNESCO						
Úhm				490		
Plochy a linie	A	B	C	D	E	
Rekreační a turistická krajina I						
Rekreační a turistická krajina II		•				160
Rekreační a turistická krajina IV						
Urbanizovaný prostor						
Průmyslový a těžební prostor						
Rekreační vodní plochy I						
Rekreační vodní plochy II			•			75
Dálniční dostupnost I		•				120
Dálniční dostupnost II				•		30
Řeky vhodné pro splouvání						
Silnice I. třídy					•	20
Železnice I					•	20
Železnice II				•		20
Přidaná hodnota: národní park						
Přid.hodnota: chráněná krajinná oblast			•			60
Úhm						505
Potenciál cestovního ruchu území ORP						995

ORP Tachov Plzeňský kraj

