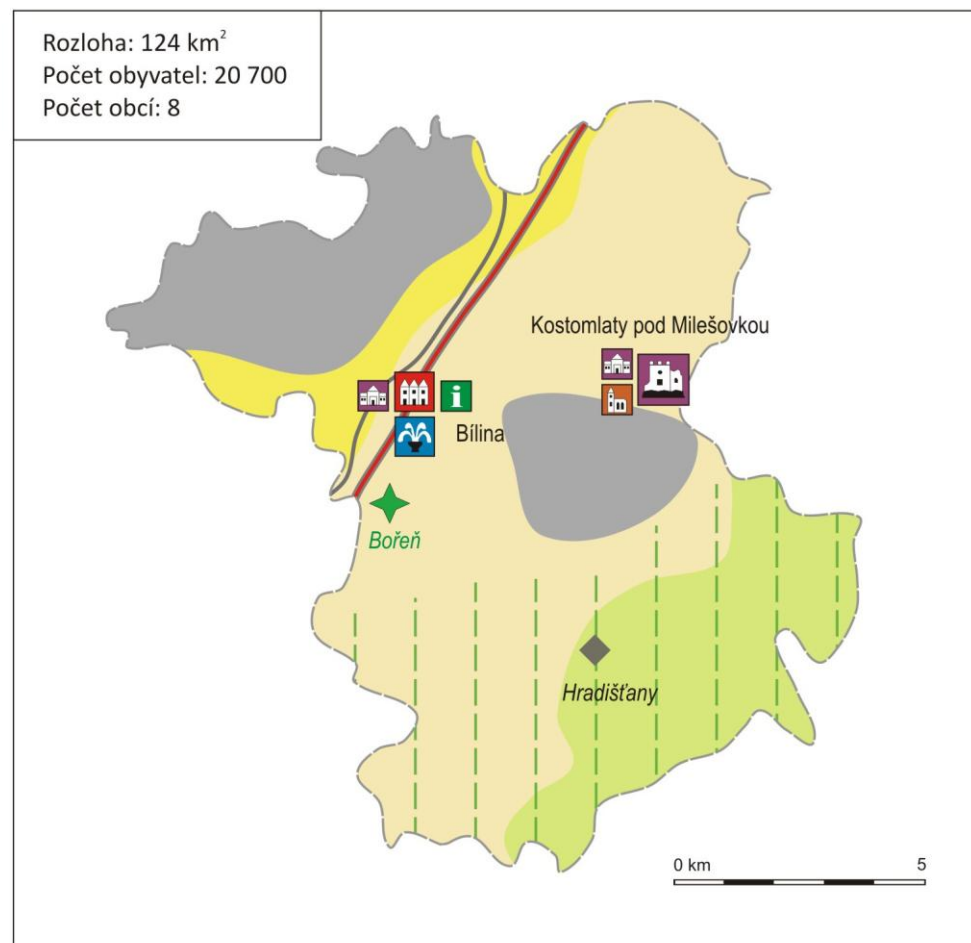


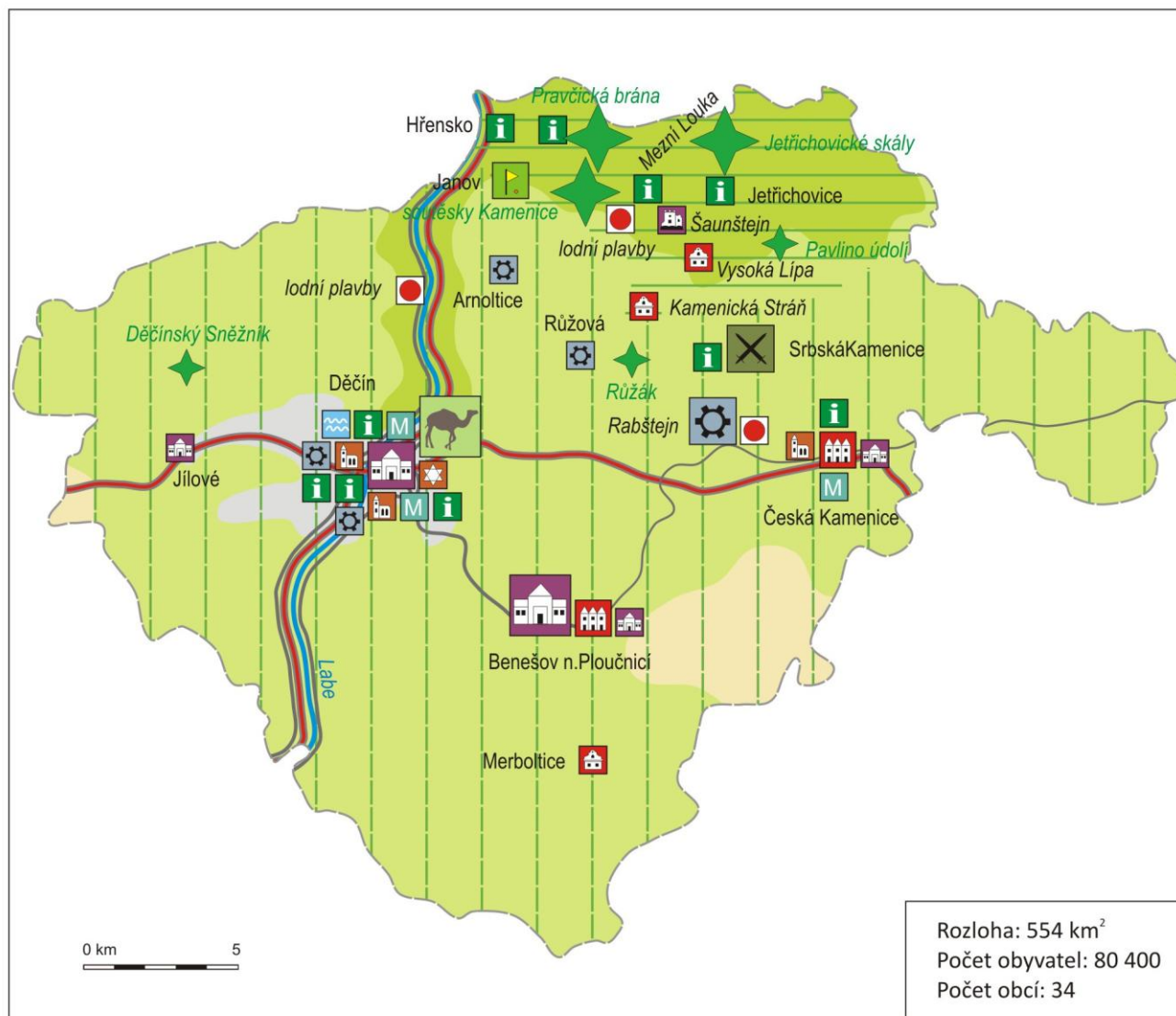
Atraktivita CR	A	B	C	Body		
Přírodní pozoruhodnosti		1		20		
Historické městské soubory		1		30		
Historické vesnické soubory						
Zámky			2	30		
Hrady, tvrze, zříceniny		1		40		
Křesťanské sakrální památky			1	15		
Židovské památky						
Vojenské památky						
Pietní památníky						
Technické památky						
Archeologické památky		1		20		
Historické podzemí						
Muzea, galerie						
Muzea v přírodě						
Lázeňská místa		1		25		
Zoologické zahrady, zooparky						
Botanické zahrady, arboreta						
Aquaparky, plavecké bazény						
Golfová hřiště						
Farmy pro hipoturistiku						
Vinařský věhlas						
Pivovarnický věhlas						
Jiné atraktivita cestovního ruchu						
Turistická informační centra	1			15		
Přidaná hodnota: památka UNESCO						
Úhm				195		
Plochy a linie	A	B	C	D	E	Body
Rekreační a turistická krajina I						
Rekreační a turistická krajina II				•		80
Rekreační a turistická krajina IV					•	-30
Urbanizovaný prostor						
Průmyslový a těžební prostor		•				-240
Rekreační vodní plochy I						
Rekreační vodní plochy II						
Dálniční dostupnost I						
Dálniční dostupnost II						
Řeky vhodné pro splouvání						
Silnice I. třídy			•			60
Železnice I			•			60
Železnice II						
Přidaná hodnota: národní park						
Přid.hodnota: chráněná krajinná oblast			•			60
Úhm						-10
Potenciál cestovního ruchu území ORP						185

ORP Bílina Ústecký kraj



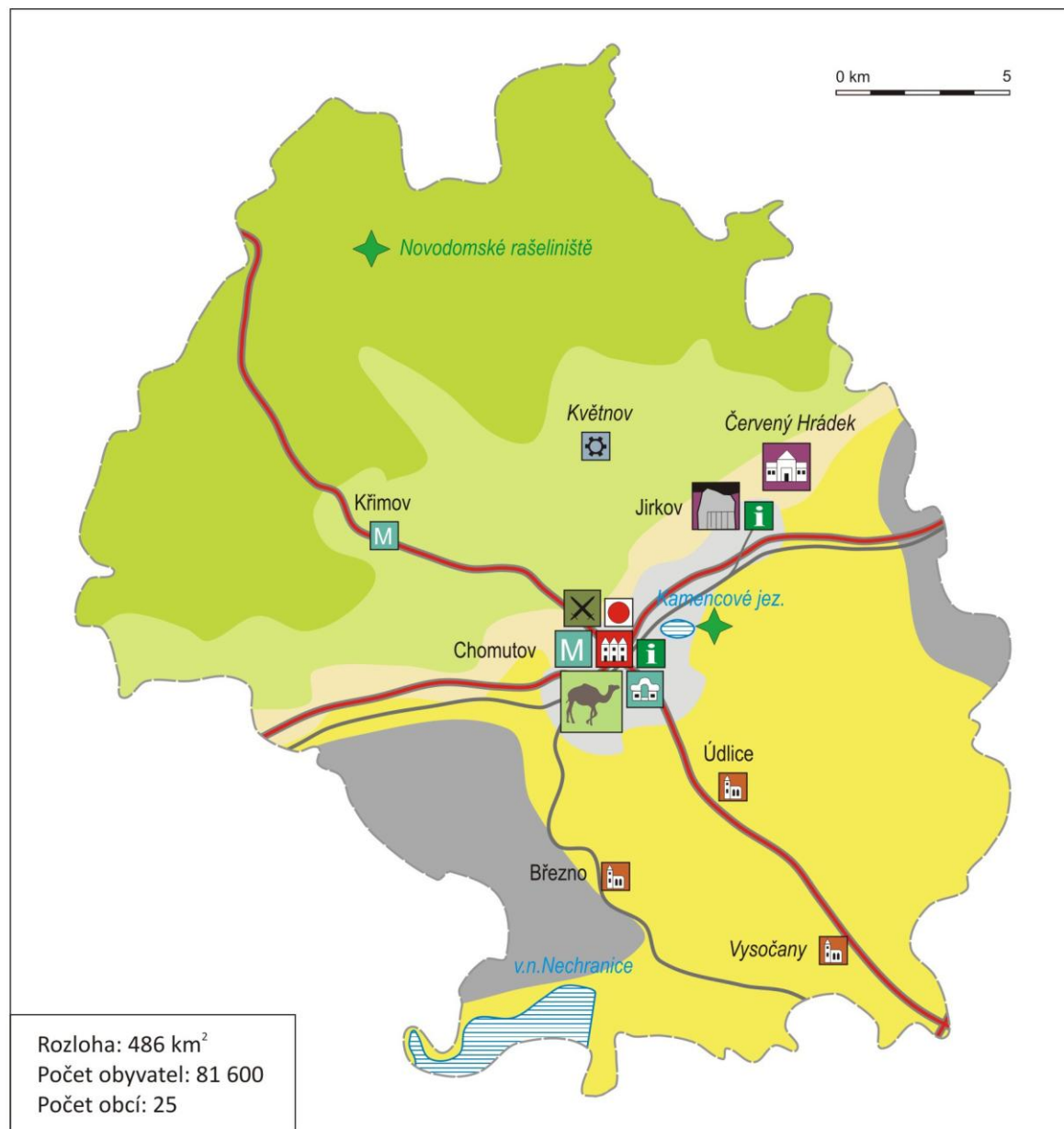
Atraktivita CR	A	B	C	Body		
Přírodní pozoruhodnosti	3	3		240		
Historické městské soubory		2		60		
Historické vesnické soubory		3		60		
Zámky	1	1	3	155		
Hrady, tvrze, zříceniny			1	15		
Křesťanské sakrální památky			2	30		
Židovské památky			1	15		
Vojenské památky	1			55		
Pietní památníky						
Technické památky	1		4	95		
Archeologické památky						
Historické podzemí						
Muzea, galerie			3	30		
Muzea v přírodě						
Lázeňská místa						
Zoologické zahrady, zooparky	1			60		
Botanické zahrady, arboreta						
Aquaparky, plavecké bazény		1		25		
Golfová hřiště	1			35		
Farmy pro hipoturistiku						
Vinařský věhlas						
Pivovarnický věhlas						
Jiné atraktivita cestovního ruchu		3		60		
Turistická informační centra	10			150		
Přidaná hodnota: památka UNESCO						
Úhm				1085		
Plochy a linie	A	B	C	D	E	Body
Rekreační a turistická krajina I				•		140
Rekreační a turistická krajina II	•					200
Rekreační a turistická krajina IV						
Urbanizovaný prostor				•		-40
Průmyslový a těžební prostor						
Rekreační vodní plochy I						
Rekreační vodní plochy II						
Dálniční dostupnost I						
Dálniční dostupnost II						
Řeky vhodné pro splouvání				•		60
Silnice I. třídy		•				80
Železnice I		•				80
Železnice II				•		20
Přidaná hodnota: národní park				•		80
Přid.hodnota: chráněná krajinná oblast	•					100
Úhm						720
Potenciál cestovního ruchu území ORP						1805

ORP Děčín Ústecký kraj



Atraktivita CR	A	B	C	Body		
Přírodní pozoruhodnosti		2		40		
Historické městské soubory		1		30		
Historické vesnické soubory						
Zámky		1		45		
Hrady, tvrze, zříceniny						
Křesťanské sakrální památky			3	45		
Židovské památky						
Vojenské památky		1		25		
Pietní památníky						
Technické památky			1	10		
Archeologické památky						
Historické podzemí	1			40		
Muzea, galerie		1	1	35		
Muzea v přírodě		1		30		
Lázeňská místa						
Zoologické zahrady, zooparky	1			60		
Botanické zahrady, arboreta						
Aquaparky, plavecké bazény						
Golfová hřiště						
Farmy pro hipoturistiku						
Vínařský věhlas						
Pivovarnický věhlas						
Jiné atraktivita cestovního ruchu		1		20		
Turistická informační centra	2			30		
Přidaná hodnota: památka UNESCO						
Úhm				410		
Plochy a linie	A	B	C	D	E	Body
Rekreační a turistická krajina I			•			210
Rekreační a turistická krajina II				•		80
Rekreační a turistická krajina IV			•			-90
Urbanizovaný prostor				•		-40
Průmyslový a těžební prostor			•			-180
Rekreační vodní plochy I						
Rekreační vodní plochy II		•				100
Dálniční dostupnost I						
Dálniční dostupnost II						
Řeky vhodné pro splouvání						
Silnice I. třídy	•					100
Železnice I			•			60
Železnice II					•	10
Přidaná hodnota: národní park						
Přid.hodnota: chráněná krajinná oblast						
Úhm						250
Potenciál cestovního ruchu území ORP						660

ORP Chomutov Ústecký kraj



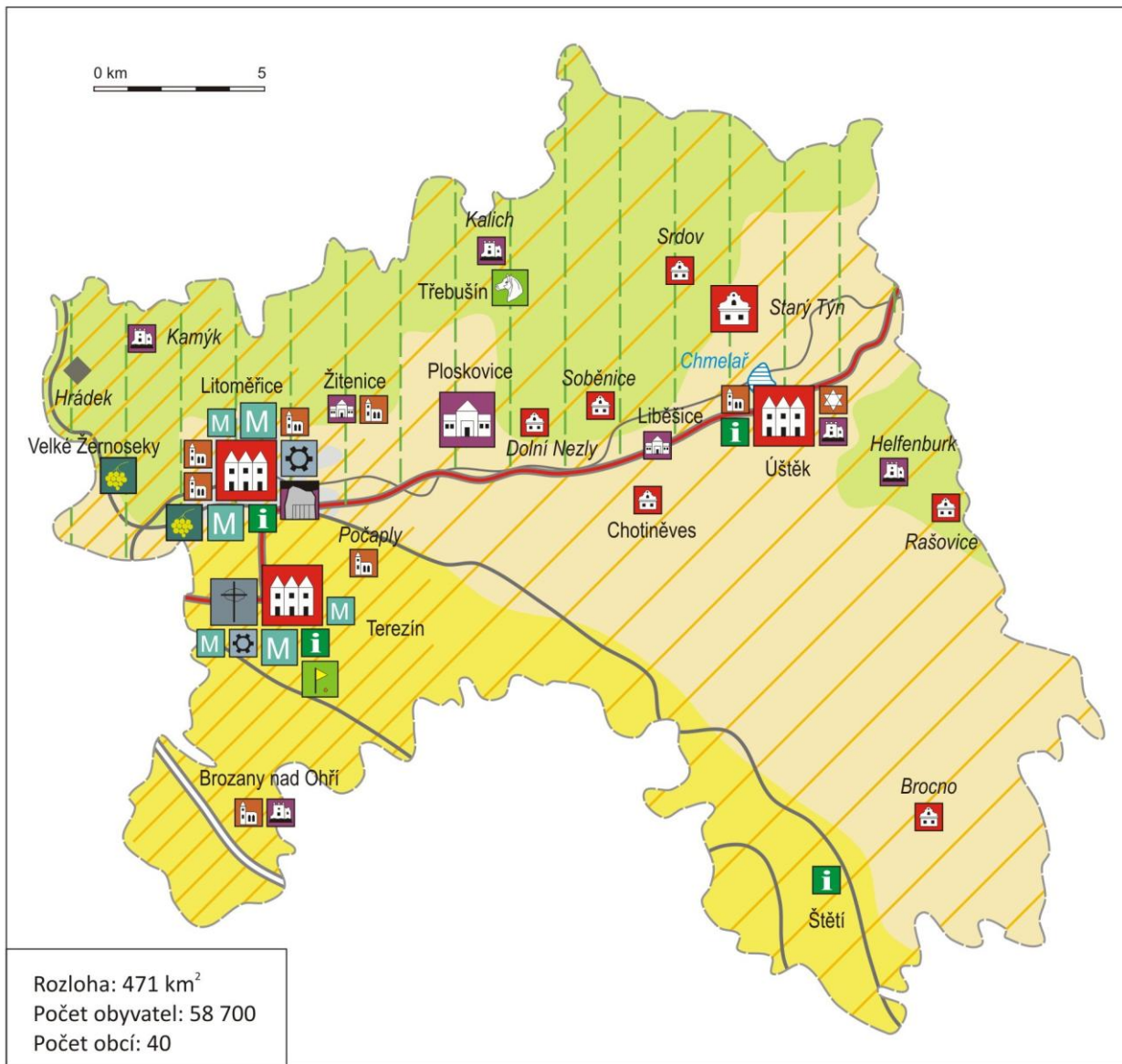
Atraktivita CR	A	B	C	Body		
Přírodní pozoruhodnosti		1		20		
Historické městské soubory	1	2		120		
Historické vesnické soubory						
Zámky		1	3	90		
Hrady, tvrze, zříceniny		1	3	85		
Křesťanské sakrální památky	1		3	105		
Židovské památky						
Vojenské památky						
Pietní památníky						
Technické památky		1	1	35		
Archeologické památky		2		40		
Historické podzemí						
Muzea, galerie		2	3	80		
Muzea v přírodě						
Lázeňská místa		1		25		
Zoologické zahrady, zooparky						
Botanické zahrady, arboreta						
Aquaparky, plavecké bazény	1			50		
Golfová hřiště						
Farmy pro hipoturistiku						
Vinařský věhlas						
Pivovarnický věhlas						
Jiné atraktivita cestovního ruchu						
Turistická informační centra	3			45		
Přidaná hodnota: památka UNESCO						
Úhm				695		
Plochy a linie	A	B	C	D	E	Body
Rekreační a turistická krajina I			•			210
Rekreační a turistická krajina II				•		80
Rekreační a turistická krajina IV				•		-60
Urbanizovaný prostor						
Průmyslový a těžební prostor				•		-120
Rekreační vodní plochy I						
Rekreační vodní plochy II			•			75
Dálniční dostupnost I						
Dálniční dostupnost II						
Řeky vhodné pro splouvání				•		60
Silnice I. třídy				•		40
Železnice I				•		40
Železnice II					•	10
Přidaná hodnota: národní park						
Přid.hodnota: chráněná krajinná oblast						
Úhm						335
Potenciál cestovního ruchu území ORP						1030

ORP Kadaň Ústecký kraj



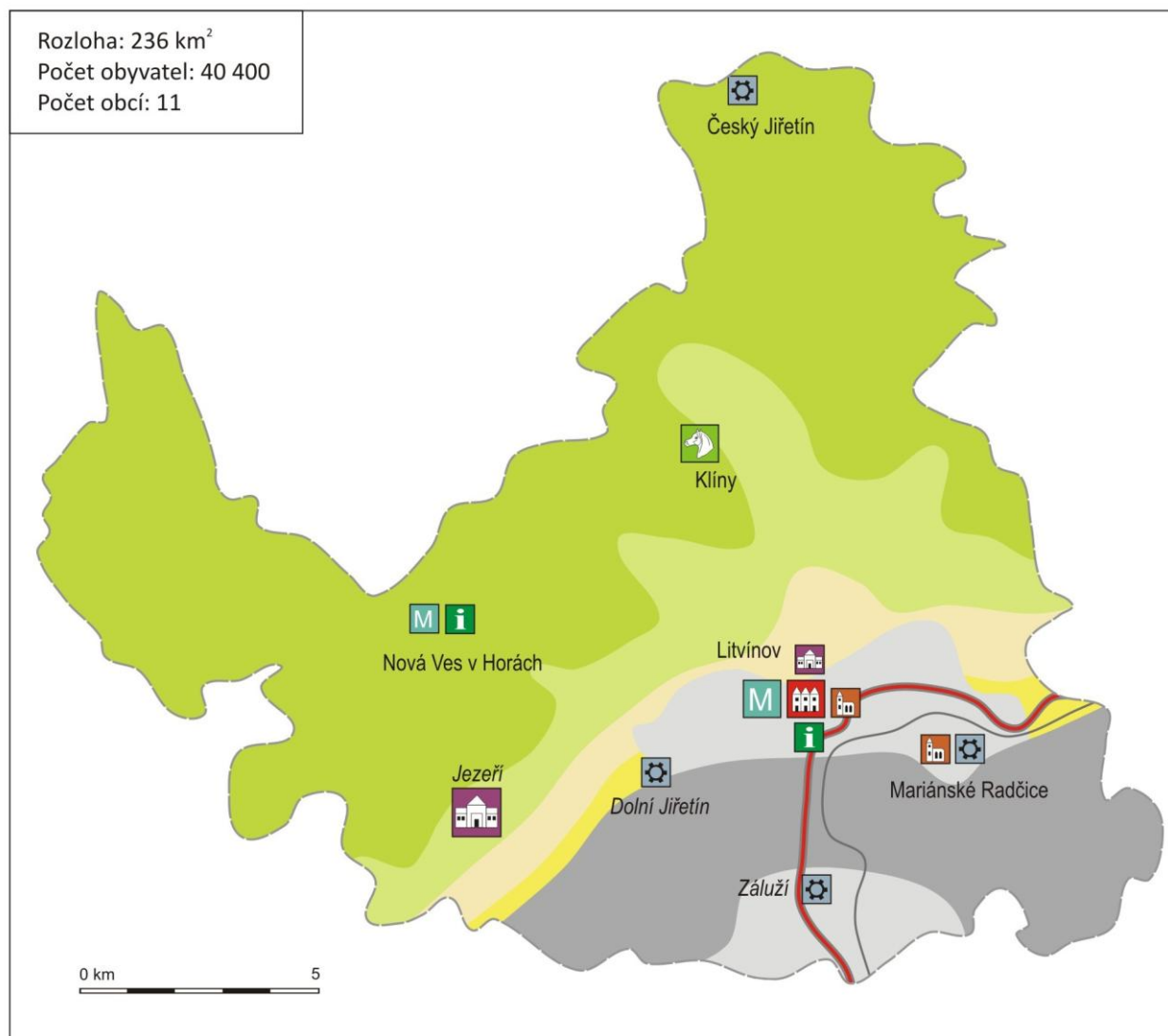
Atraktivita CR	A	B	C	Body		
Přírodní pozoruhodnosti						
Historické městské soubory	3			180		
Historické vesnické soubory	1	6		160		
Zámky	1		2	95		
Hrady, tvrze, zříceniny			5	75		
Křesťanské sakrální památky			7	105		
Židovské památky			1	15		
Vojenské památky						
Pietní památníky	1			50		
Technické památky		1	1	35		
Archeologické památky		1		20		
Historické podzemí	1			40		
Muzea, galerie		3	3	105		
Muzea v přírodě						
Lázeňská místa						
Zoologické zahrady, zooparky						
Botanické zahrady, arboreta						
Aquaparky, plavecké bazény						
Golfová hřiště	1			35		
Farmy pro hipoturistiku	1			35		
Vínařský věhlas	2			50		
Pivovarnický věhlas						
Jiné atraktivita cestovního ruchu						
Turistická informační centra	4			60		
Přidaná hodnota: památka UNESCO						
Úhm				1060		
Plochy a linie	A	B	C	D	E	
Rekreační a turistická krajina I			•			120
Rekreační a turistická krajina II			•			-90
Rekreační a turistická krajina IV			•			-20
Urbanizovaný prostor				•		
Průmyslový a těžební prostor						
Rekreační vodní plochy I						
Rekreační vodní plochy II				•		50
Dálniční dostupnost I			•			90
Dálniční dostupnost II		•				60
Řeky vhodné pro splouvání			•			60
Silnice I. třídy			•			100
Železnice I	•					100
Železnice II			•			30
Přidaná hodnota: národní park						
Přid.hodnota: chráněná krajinná oblast			•			60
Úhm						460
Potenciál cestovního ruchu území ORP						1520

ORP Litoměřice Ústecký kraj



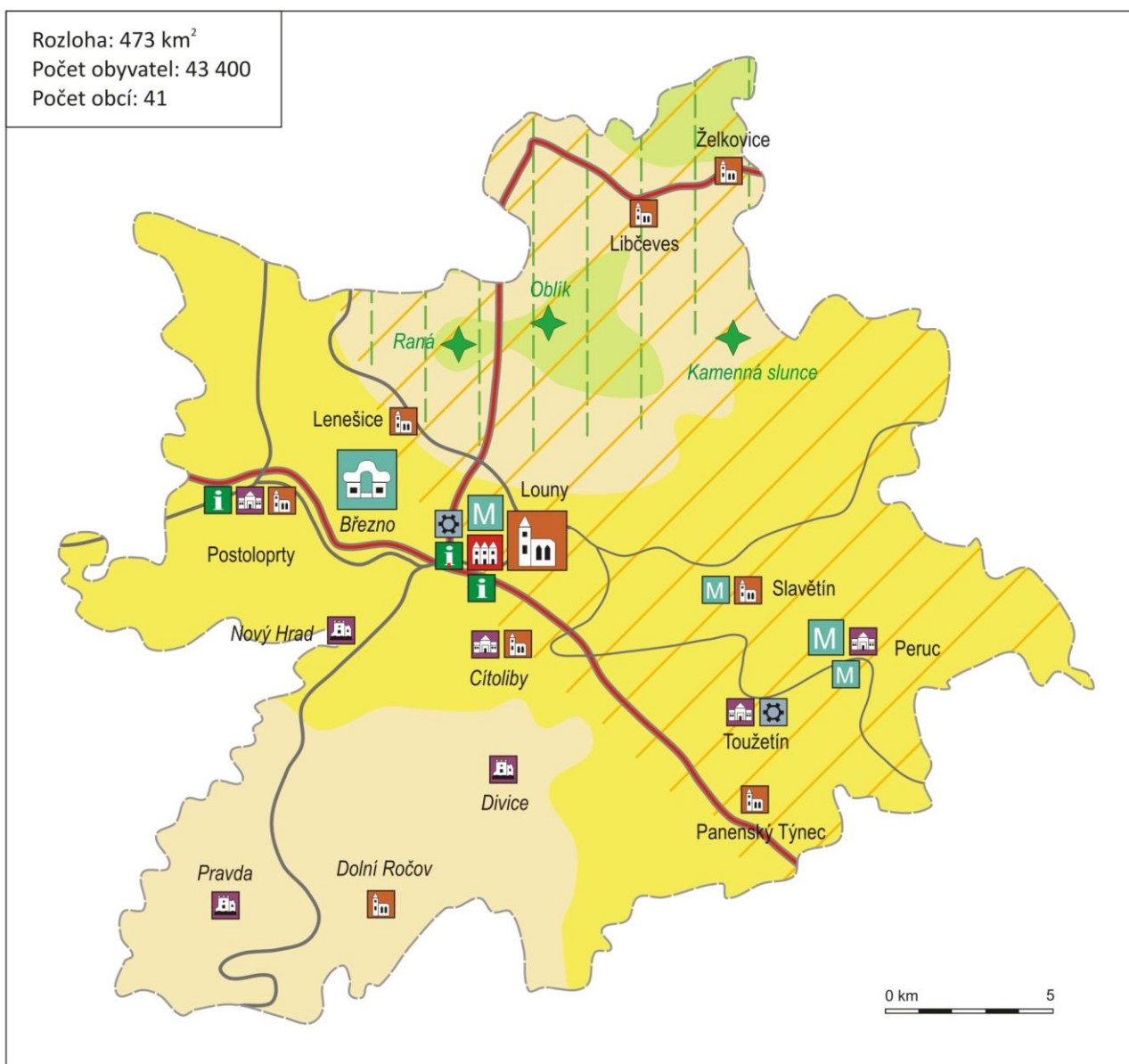
Atraktivita CR	A	B	C	Body		
Přírodní pozoruhodnosti						
Historické městské soubory		1		30		
Historické vesnické soubory						
Zámky		1	1	60		
Hrady, tvrze, zříceniny						
Křesťanské sakrální památky			2	30		
Židovské památky						
Vojenské památky						
Pietní památníky						
Technické památky			4	40		
Archeologické památky						
Historické podzemí						
Muzea, galerie		1	1	35		
Muzea v přírodě						
Lázeňská místa						
Zoologické zahrady, zooparky						
Botanické zahrady, arboreta						
Aquaparky, plavecké bazény						
Golfová hřiště						
Farmy pro hipoturistiku	1			35		
Vínařský věhlas						
Pivovarnický věhlas						
Jiné atraktivita cestovního ruchu						
Turistická informační centra	2			30		
Přidaná hodnota: památka UNESCO						
Úhm				260		
Plochy a linie	A	B	C	D	E	Body
Rekreační a turistická krajina I		•				280
Rekreační a turistická krajina II				•		80
Rekreační a turistická krajina IV					•	-30
Urbanizovaný prostor			•			-60
Průmyslový a těžební prostor			•			-180
Rekreační vodní plochy I						
Rekreační vodní plochy II						
Dálniční dostupnost I						
Dálniční dostupnost II						
Řeky vhodné pro splouvání						
Silnice I. třídy				•		40
Železnice I						
Železnice II				•		20
Přidaná hodnota: národní park						
Přid.hodnota: chráněná krajinná oblast						
Úhm						150
Potenciál cestovního ruchu území ORP						410

ORP Litvínov Ústecký kraj



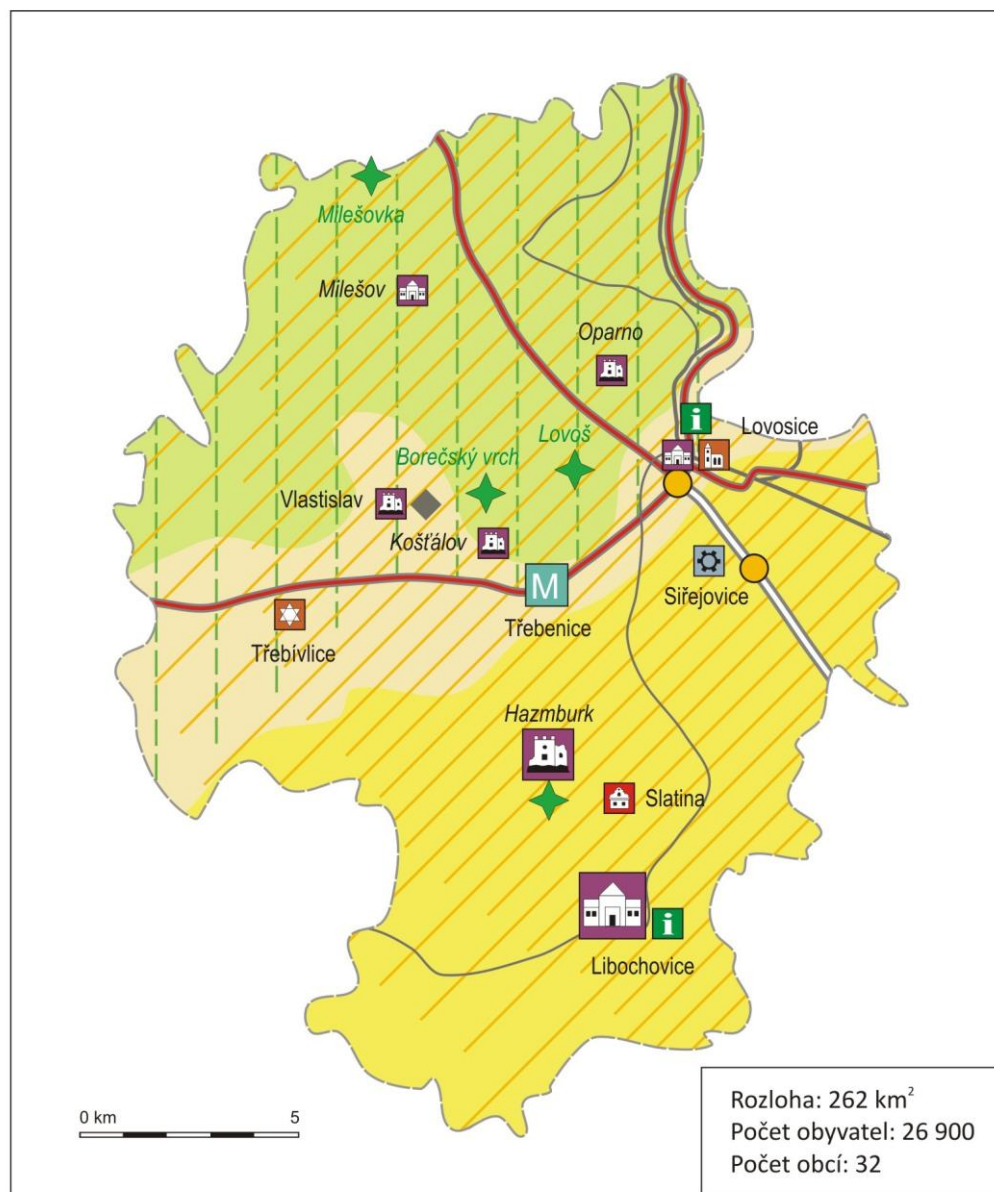
Atraktivita CR	A	B	C	Body		
Přírodní pozoruhodnosti		3		60		
Historické městské soubory						
Historické vesnické soubory						
Zámky			3	45		
Hrady, tvrze, zříceniny			3	45		
Křesťanské sakrální památky	1		8	180		
Židovské památky						
Vojenské památky						
Pietní památníky						
Technické památky			2	20		
Archeologické památky						
Historické podzemí						
Muzea, galerie		2	1	60		
Muzea v přírodě	1			60		
Lázeňská místa						
Zoologické zahrady, zooparky						
Botanické zahrady, arboreta						
Aquaparky, plavecké bazény						
Golfová hřiště						
Farmy pro hipoturistiku						
Vinařský věhlas						
Pivovarnický věhlas						
Jiné atraktivita cestovního ruchu						
Turistická informační centra	3			45		
Přidaná hodnota: památka UNESCO						
Úhm				515		
Plochy a linie	A	B	C	D	E	
Rekreační a turistická krajina I						
Rekreační a turistická krajina II					•	40
Rekreační a turistická krajina IV		•				-120
Urbanizovaný prostor						
Průmyslový a těžební prostor						
Rekreační vodní plochy I						
Rekreační vodní plochy II						
Dálniční dostupnost I						
Dálniční dostupnost II		•				60
Řeky vhodné pro splouvání						
Silnice I. třídy		•				80
Železnice I	•					100
Železnice II			•			30
Přidaná hodnota: národní park						
Přid.hodnota: chráněná krajinná oblast				•		40
Úhm						230
Potenciál cestovního ruchu území ORP						745

ORP Louny Ústecký kraj



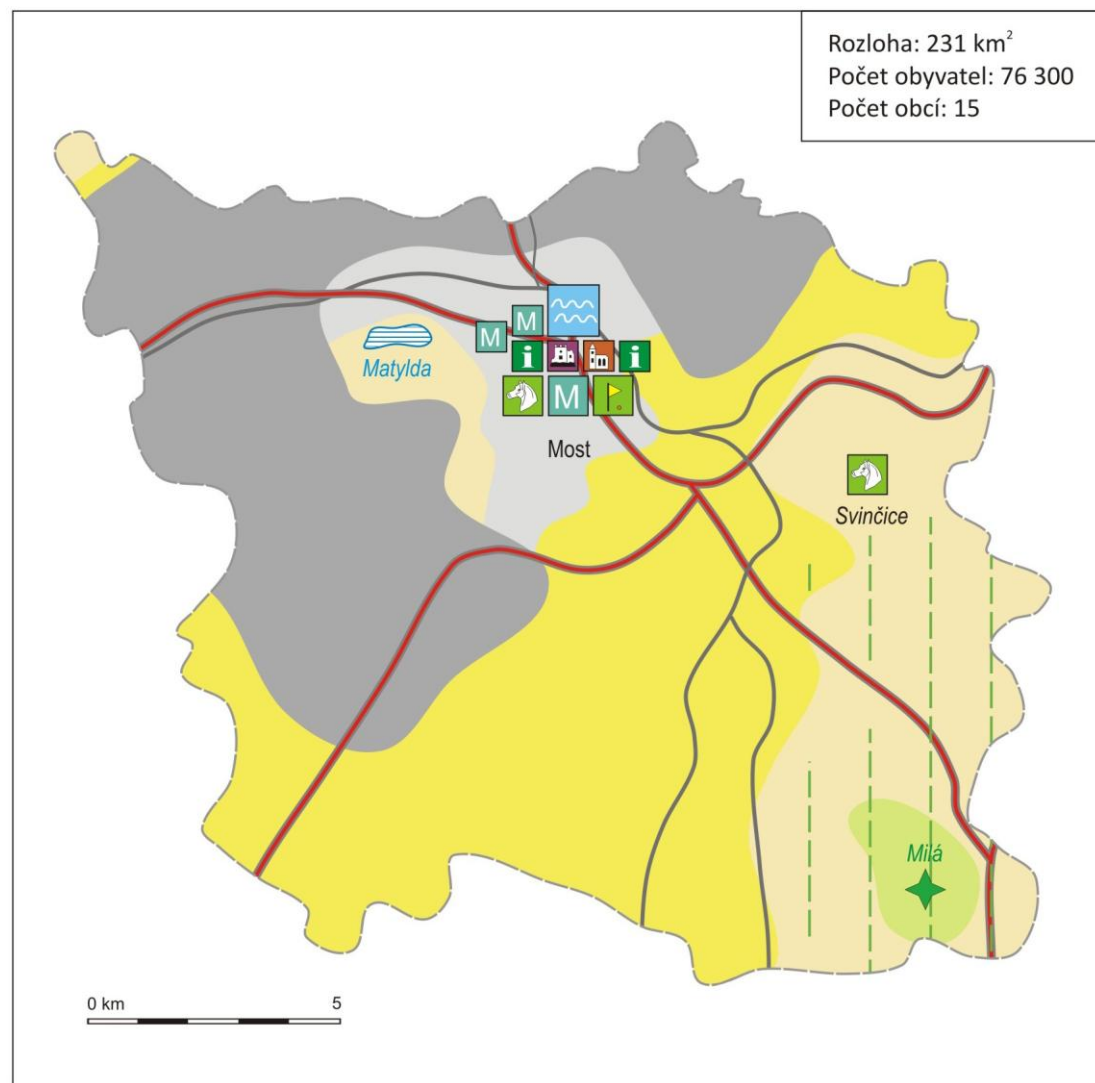
Atraktivita CR	A	B	C	Body		
Přírodní pozoruhodnosti		4		80		
Historické městské soubory						
Historické vesnické soubory		1		20		
Zámky	1		2	95		
Hrady, tvrze, zříceniny		1	3	85		
Křesťanské sakrální památky			1	15		
Židovské památky			1	15		
Vojenské památky						
Pietní památníky						
Technické památky			1	10		
Archeologické památky		1		20		
Historické podzemí						
Muzea, galerie		1		25		
Muzea v přírodě						
Lázeňská místa						
Zoologické zahrady, zooparky						
Botanické zahrady, arboreta						
Aquaparky, plavecké bazény						
Golfová hřiště						
Farmy pro hipoturistiku						
Vínařský věhlas						
Pivovarnický věhlas						
Jiné atraktivita cestovního ruchu						
Turistická informační centra	2			30		
Přidaná hodnota: památka UNESCO						
Úhm				395		
Plochy a linie	A	B	C	D	E	Body
Rekreační a turistická krajina I						
Rekreační a turistická krajina II			•			120
Rekreační a turistická krajina IV			•			-90
Urbanizovaný prostor						
Průmyslový a těžební prostor						
Rekreační vodní plochy I						
Rekreační vodní plochy II						
Dálniční dostupnost I	•					150
Dálniční dostupnost II						
Řeky vhodné pro splouvání						
Silnice I. třídy	•					100
Železnice I			•			60
Železnice II		•				40
Přidaná hodnota: národní park						
Přid.hodnota: chráněná krajinná oblast			•			60
Úhm						440
Potenciál cestovního ruchu území ORP						835

ORP Lovosice Ústecký kraj



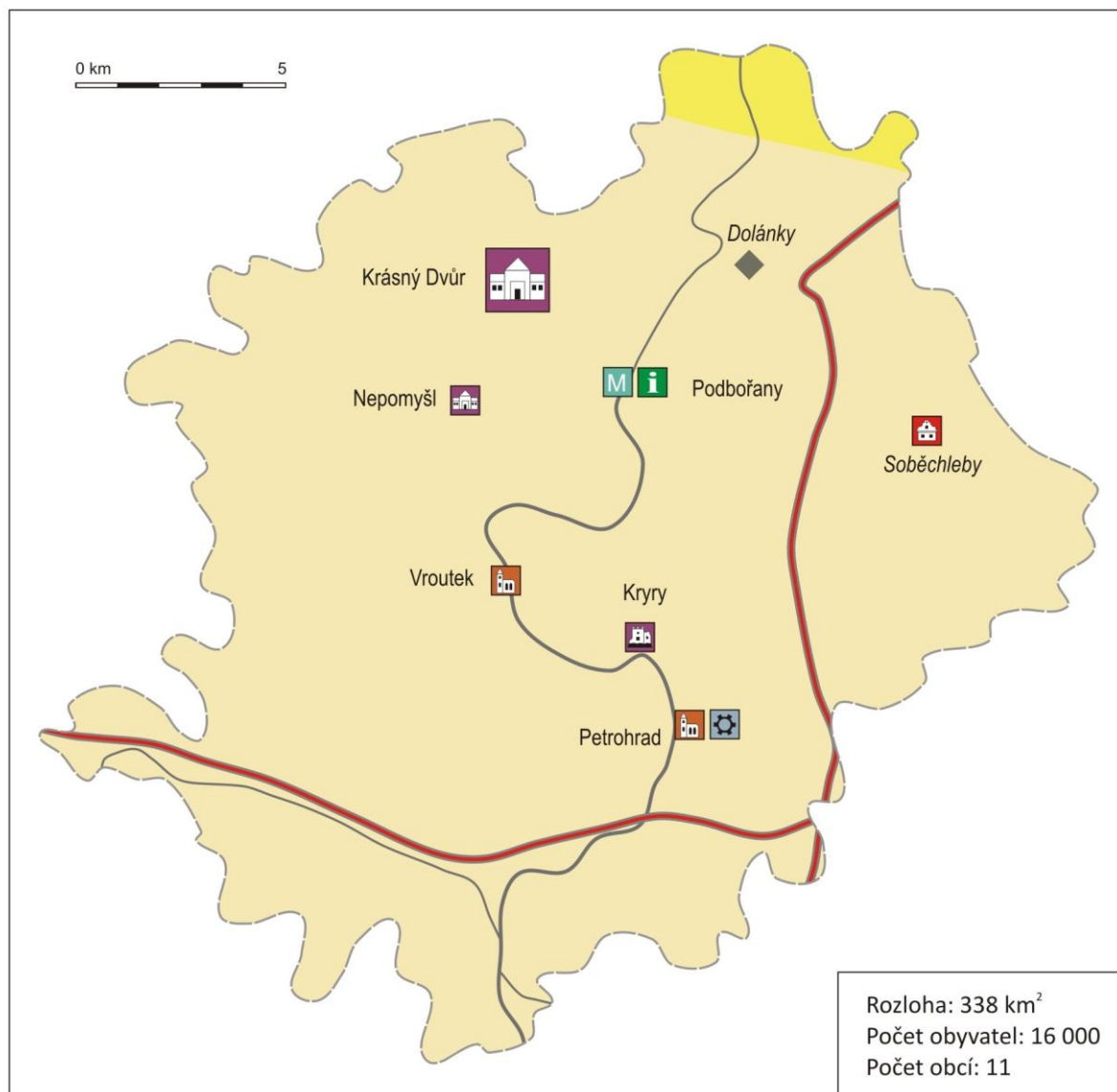
Atraktivita CR	A	B	C	Body		
Přírodní pozoruhodnosti		1		20		
Historické městské soubory						
Historické vesnické soubory						
Zámky						
Hrady, tvrze, zříceniny			1	15		
Křesťanské sakrální památky			1	15		
Židovské památky						
Vojenské památky						
Pietní památníky						
Technické památky						
Archeologické památky						
Historické podzemí						
Muzea, galerie		1	2	45		
Muzea v přírodě						
Lázeňská místa						
Zoologické zahrady, zooparky						
Botanické zahrady, arboreta						
Aquaparky, plavecké bazény	1			50		
Golfová hřiště	1			35		
Farmy pro hipoturistiku	2			70		
Vinařský věhlas						
Pivovarnický věhlas						
Jiné atraktivita cestovního ruchu						
Turistická informační centra	2			30		
Přidaná hodnota: památka UNESCO						
Úhm				280		
Plochy a linie	A	B	C	D	E	Body
Rekreační a turistická krajina I						
Rekreační a turistická krajina II					•	40
Rekreační a turistická krajina IV			•			-90
Urbanizovaný prostor			•			-60
Průmyslový a těžební prostor		•				-240
Rekreační vodní plochy I						
Rekreační vodní plochy II			•			75
Dálniční dostupnost I						
Dálniční dostupnost II						
Řeky vhodné pro splouvání						
Silnice I. třídy	•					100
Železnice I	•					100
Železnice II					•	10
Přidaná hodnota: národní park						
Přid.hodnota: chráněná krajinná oblast				•		40
Úhm						-25
Potenciál cestovního ruchu území ORP						255

ORP Most Ústecký kraj



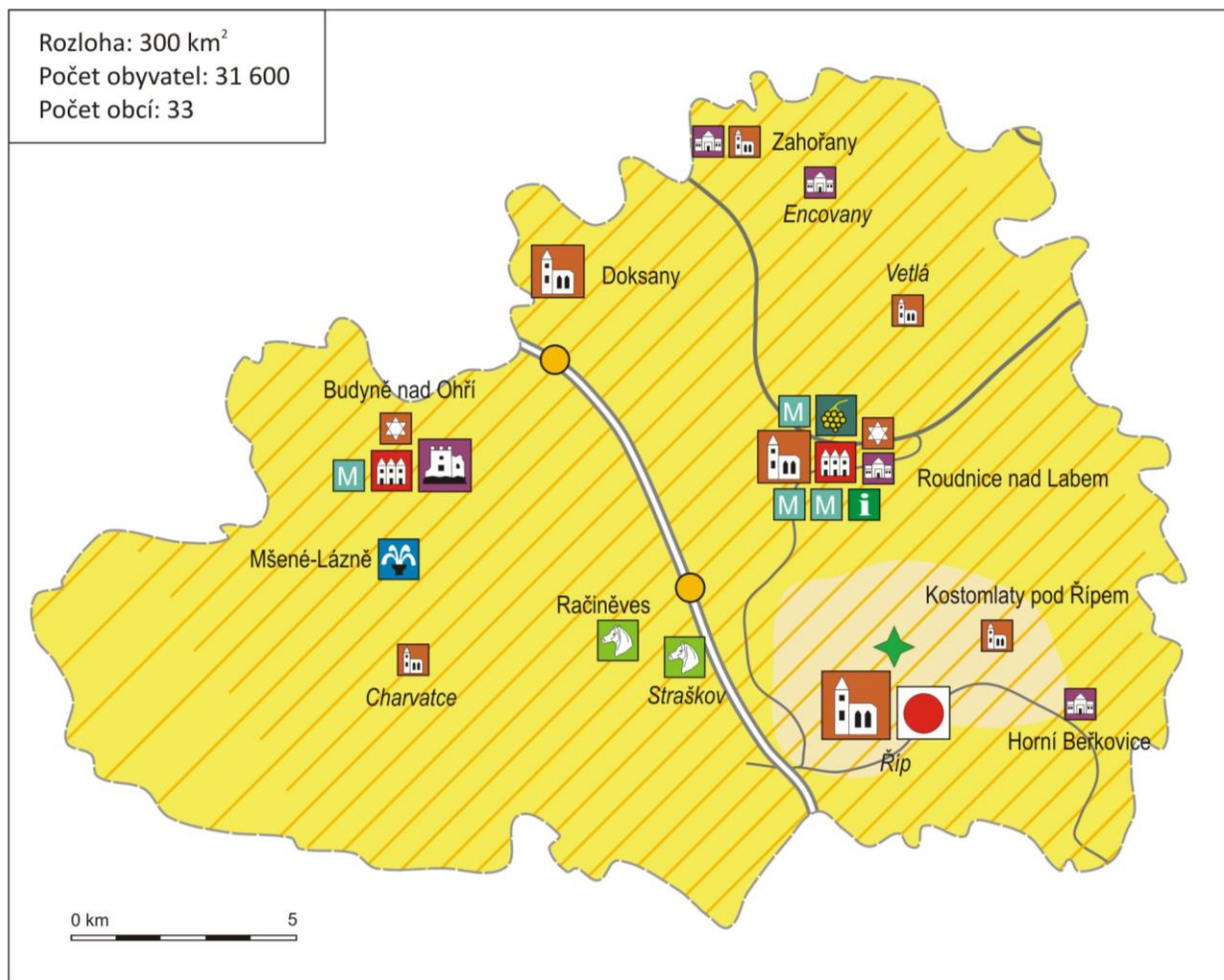
Atraktivita CR	A	B	C	Body		
Přírodní pozoruhodnosti						
Historické městské soubory						
Historické vesnické soubory		1		20		
Zámky	1		1	80		
Hrady, tvrze, zříceniny			1	15		
Křesťanské sakrální památky			2	30		
Židovské památky						
Vojenské památky						
Pietní památníky						
Technické památky			1	10		
Archeologické památky		1		20		
Historické podzemí						
Muzea, galerie			1	10		
Muzea v přírodě						
Lázeňská místa						
Zoologické zahrady, zooparky						
Botanické zahrady, arboreta						
Aquaparky, plavecké bazény						
Golfová hřiště						
Farmy pro hipoturistiku						
Vínařský věhlas						
Pivovarnický věhlas						
Jiné atraktivita cestovního ruchu						
Turistická informační centra	1			15		
Přidaná hodnota: památka UNESCO						
Úhm				200		
Plochy a linie	A	B	C	D	E	
Rekreační a turistická krajina I						
Rekreační a turistická krajina II						
Rekreační a turistická krajina IV				•		-30
Urbanizovaný prostor						
Průmyslový a těžební prostor						
Rekreační vodní plochy I						
Rekreační vodní plochy II						
Dálniční dostupnost I						
Dálniční dostupnost II						
Řeky vhodné pro splouvání						
Silnice I. třídy		•				80
Železnice I			•			60
Železnice II			•			30
Přidaná hodnota: národní park						
Přid.hodnota: chráněná krajinná oblast						
Úhm						140
Potenciál cestovního ruchu území ORP						340

ORP Podbořany Ústecký kraj



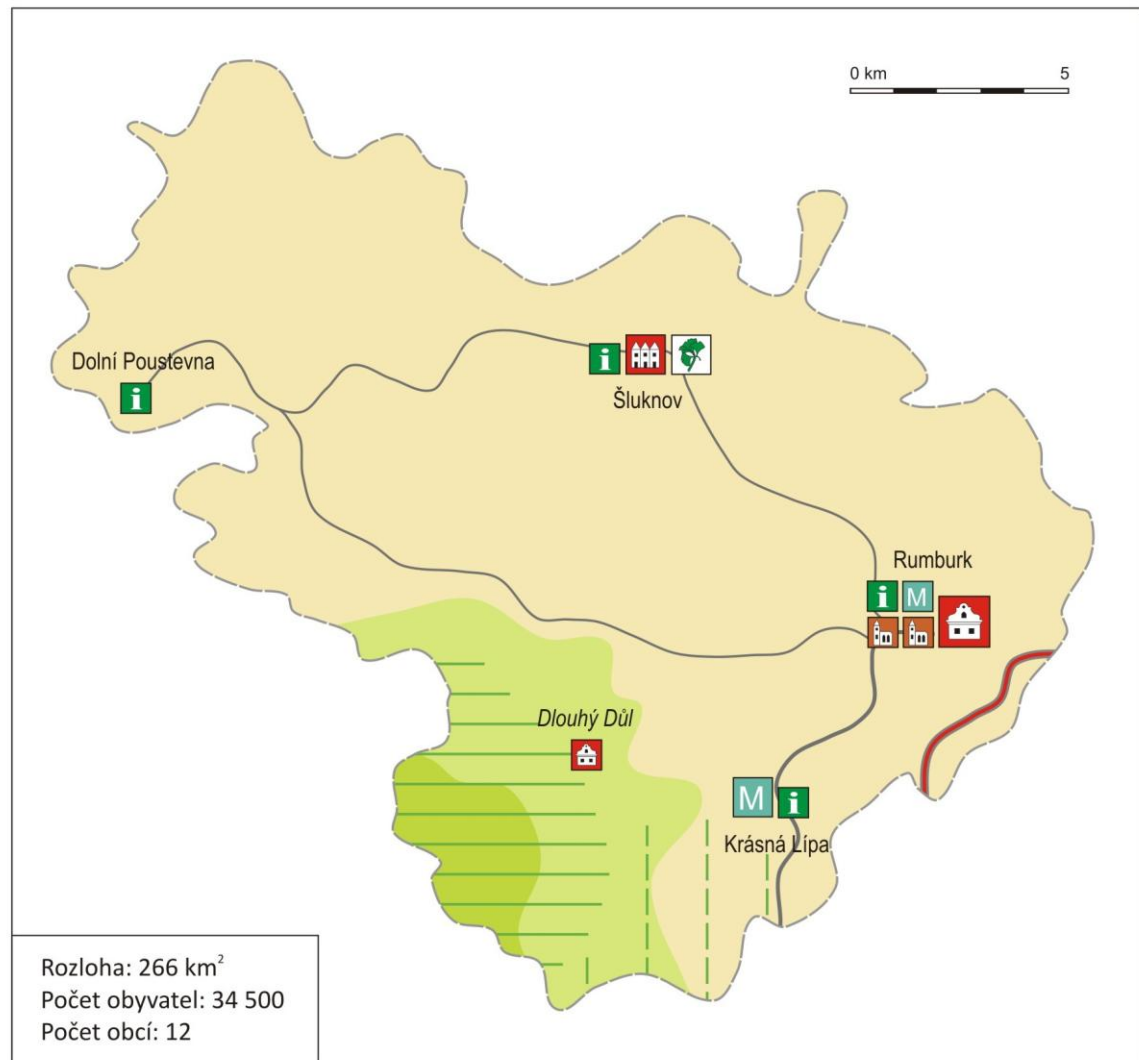
Atraktivita CR	A	B	C	Body		
Přírodní pozoruhodnosti		1		20		
Historické městské soubory		2		60		
Historické vesnické soubory						
Zámky			4	60		
Hrady, tvrze, zříceniny		1		40		
Křesťanské sakrální památky	1	2	4	200		
Židovské památky			2	30		
Vojenské památky						
Pietní památníky						
Technické památky						
Archeologické památky						
Historické podzemí						
Muzea, galerie			4	40		
Muzea v přírodě						
Lázeňská místa		1		25		
Zoologické zahrady, zooparky						
Botanické zahrady, arboreta						
Aquaparky, plavecké bazény						
Golfová hřiště						
Farmy pro hipoturistiku	2			70		
Vínařský věhlas	1			25		
Pivovarnický věhlas						
Jiné atraktivita cestovního ruchu	1			50		
Turistická informační centra	1			15		
Přidaná hodnota: památka UNESCO						
Úhm				635		
Plochy a linie	A	B	C	D	E	
Rekreační a turistická krajina I						
Rekreační a turistická krajina II						
Rekreační a turistická krajina IV	•					-150
Urbanizovaný prostor						
Průmyslový a těžební prostor						
Rekreační vodní plochy I						
Rekreační vodní plochy II						
Dálniční dostupnost I	•					150
Dálniční dostupnost II						
Řeky vhodné pro splouvání						
Silnice I. třídy						
Železnice I				•		40
Železnice II			•			30
Přidaná hodnota: národní park						
Přid.hodnota: chráněná krajinná oblast						
Úhm						70
Potenciál cestovního ruchu území ORP						705

ORP Roudnice nad Labem Ústecký kraj



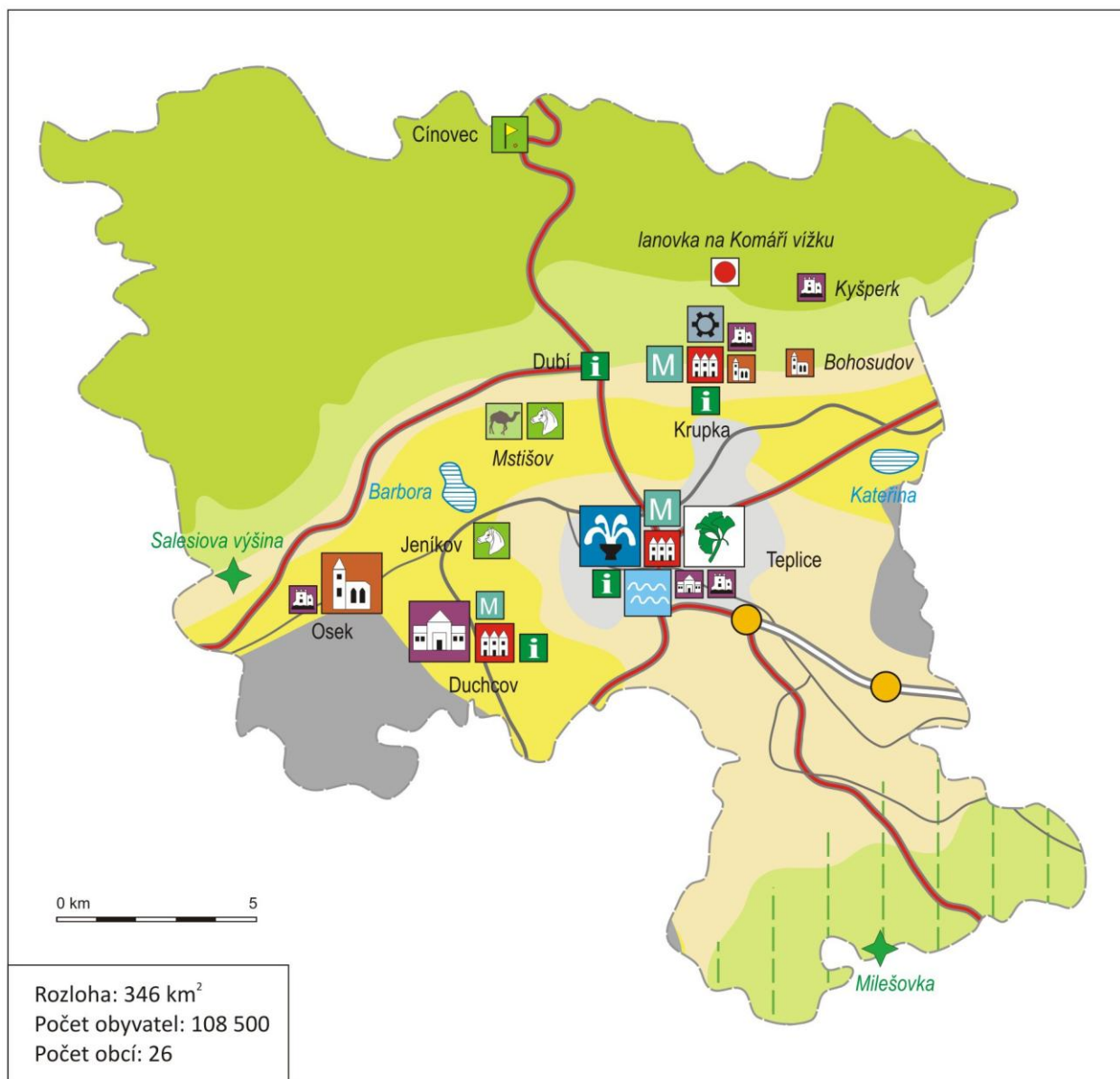
Atraktivita CR	A	B	C	Body		
Přírodní pozoruhodnosti						
Historické městské soubory		1		30		
Historické vesnické soubory	1	1		60		
Zámky						
Hrady, tvrze, zříceniny						
Křesťanské sakrální památky			2	30		
Židovské památky						
Vojenské památky						
Pietní památníky						
Technické památky						
Archeologické památky						
Historické podzemí						
Muzea, galerie		1	1	35		
Muzea v přírodě						
Lázeňská místa						
Zoologické zahrady, zooparky						
Botanické zahrady, arboreta		1		25		
Aquaparky, plavecké bazény						
Golfová hřiště						
Farmy pro hipoturistiku						
Vínařský věhlas						
Pivovarnický věhlas						
Jiné atraktivita cestovního ruchu						
Turistická informační centra	4			60		
Přidaná hodnota: památka UNESCO						
Úhm				240		
Plochy a linie	A	B	C	D	E	Body
Rekreační a turistická krajina I					•	70
Rekreační a turistická krajina II				•		80
Rekreační a turistická krajina IV						
Urbanizovaný prostor						
Průmyslový a těžební prostor						
Rekreační vodní plochy I						
Rekreační vodní plochy II						
Dálniční dostupnost I						
Dálniční dostupnost II						
Řeky vhodné pro splouvání						
Silnice I. třídy					•	20
Železnice I				•		40
Železnice II	•					50
Přidaná hodnota: národní park					•	40
Přid.hodnota: chráněná krajinná oblast					•	20
Úhm						320
Potenciál cestovního ruchu území ORP						560

ORP Rumburk Ústecký kraj



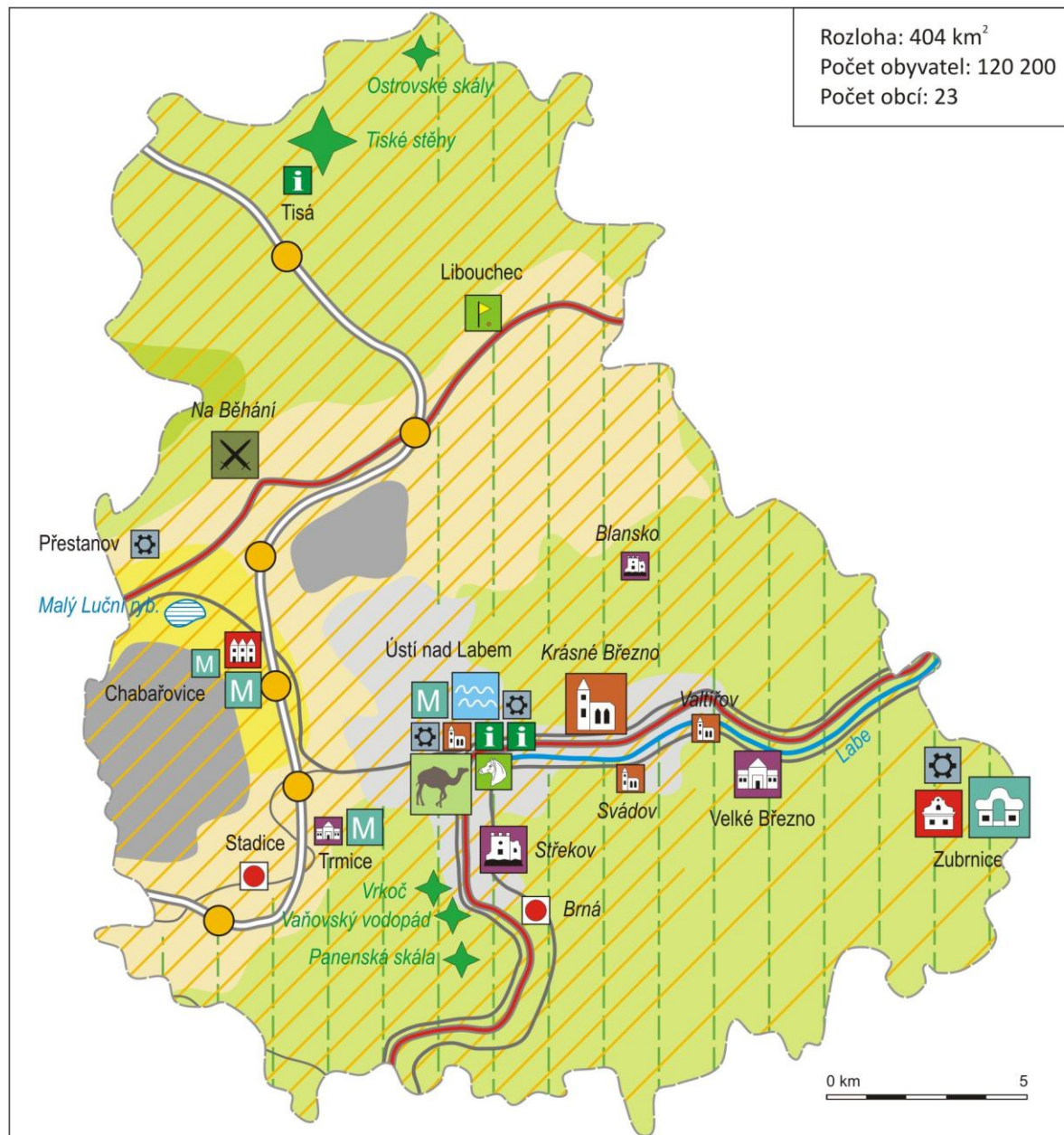
Atraktivita CR	A	B	C	Body		
Přírodní pozoruhodnosti		2		40		
Historické městské soubory		3		90		
Historické vesnické soubory						
Zámky	1		1	80		
Hrady, tvrze, zříceniny			4	60		
Křesťanské sakrální památky	1		2	90		
Židovské památky						
Vojenské památky						
Pietní památníky						
Technické památky		1		25		
Archeologické památky						
Historické podzemí						
Muzea, galerie		2	1	60		
Muzea v přírodě						
Lázeňská místa	1			75		
Zoologické zahrady, zooparky		1		35		
Botanické zahrady, arboreta	1			60		
Aquaparky, plavecké bazény	1			50		
Golfová hřiště	1			35		
Farmy pro hipoturistiku	2			70		
Vinařský věhlas						
Pivovarnický věhlas						
Jiné atraktivita cestovního ruchu		1		20		
Turistická informační centra	4			60		
Přidaná hodnota: památka UNESCO						
Úhm				850		
Plochy a linie	A	B	C	D	E	Body
Rekreační a turistická krajina I			•			210
Rekreační a turistická krajina II				•		80
Rekreační a turistická krajina IV				•		-60
Urbanizovaný prostor				•		-40
Průmyslový a těžební prostor				•		-120
Rekreační vodní plochy I						
Rekreační vodní plochy II			•			75
Dálniční dostupnost I						
Dálniční dostupnost II						
Řeky vhodné pro splouvání						
Silnice I. třídy	•					100
Železnice I				•		40
Železnice II		•				40
Přidaná hodnota: národní park						
Přid.hodnota: chráněná krajinná oblast				•		40
Úhm						365
Potenciál cestovního ruchu území ORP						1215

ORP Teplice Ústecký kraj



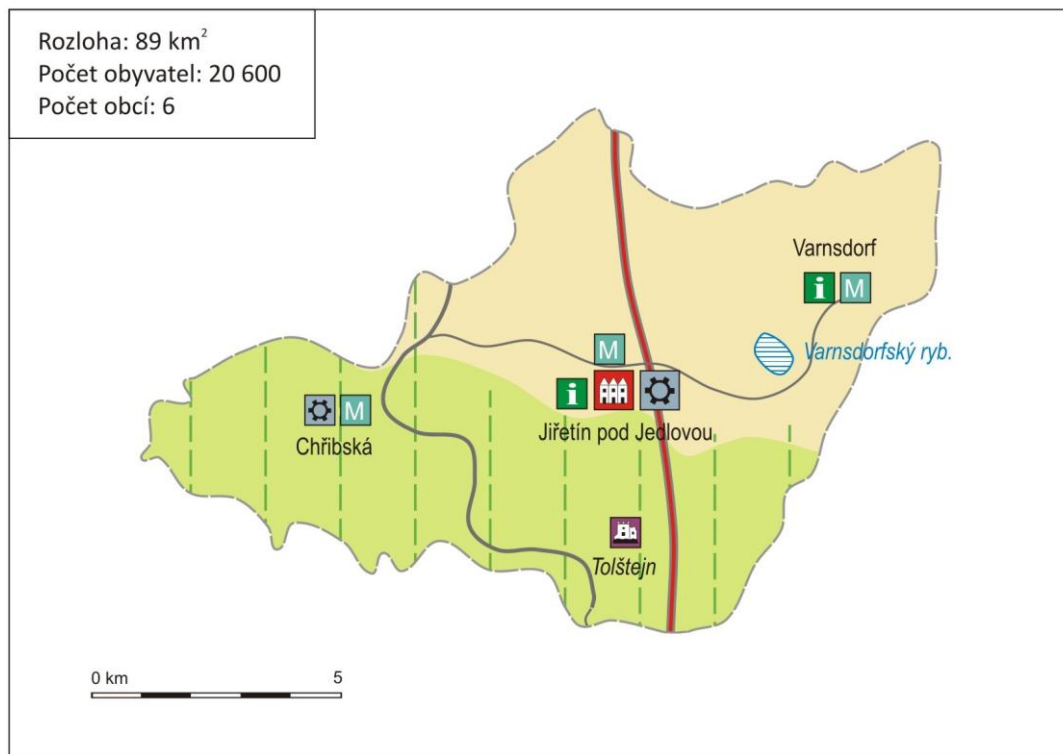
Atraktivita CR	A	B	C	Body		
Přírodní pozoruhodnosti	1	4		140		
Historické městské soubory		1		30		
Historické vesnické soubory	1			40		
Zámky		1	1	60		
Hrady, tvrze, zříceniny		1	1	55		
Křesťanské sakrální památky	1		3	105		
Židovské památky						
Vojenské památky	1			55		
Pietní památníky						
Technické památky		1	3	55		
Archeologické památky						
Historické podzemí						
Muzea, galerie		3	1	85		
Muzea v přírodě	1			60		
Lázeňská místa						
Zoologické zahrady, zooparky	1			60		
Botanické zahrady, arboreta						
Aquaparky, plavecké bazény	1			50		
Golfová hřiště	1			35		
Farmy pro hipoturistiku	1			35		
Vínařský věhlas						
Pivovarnický věhlas						
Jiné atraktivita cestovního ruchu		2		40		
Turistická informační centra	3			45		
Přidaná hodnota: památka UNESCO						
Úhm				950		
Plochy a linie	A	B	C	D	E	Body
Rekreační a turistická krajina I					•	70
Rekreační a turistická krajina II		•				160
Rekreační a turistická krajina IV					•	-30
Urbanizovaný prostor			•			-60
Průmyslový a těžební prostor				•		-120
Rekreační vodní plochy I						
Rekreační vodní plochy II				•		50
Dálniční dostupnost I		•				120
Dálniční dostupnost II				•		30
Řeky vhodné pro splouvání				•		60
Silnice I. třídy		•				80
Železnice I	•					100
Železnice II					•	10
Přidaná hodnota: národní park						
Přid.hodnota: chráněná krajinná oblast		•				80
Úhm						550
Potenciál cestovního ruchu území ORP						1500

ORP Ústí nad Labem Ústecký kraj



Atraktivita CR	A	B	C	Body		
Přírodní pozoruhodnosti						
Historické městské soubory		1		30		
Historické vesnické soubory						
Zámky						
Hrady, tvrze, zříceniny			1	15		
Křesťanské sakrální památky						
Židovské památky						
Vojenské památky						
Pietní památníky						
Technické památky		1	1	35		
Archeologické památky						
Historické podzemí						
Muzea, galerie			3	30		
Muzea v přírodě						
Lázeňská místa						
Zoologické zahrady, zooparky						
Botanické zahrady, arboreta						
Aquaparky, plavecké bazény						
Golfová hřiště						
Farmy pro hipoturistiku						
Vinařský věhlas						
Pivovarnický věhlas						
Jiné atraktivita cestovního ruchu						
Turistická informační centra	2			30		
Přidaná hodnota: památka UNESCO						
Úhm				140		
Plochy a linie	A	B	C	D	E	
Rekreační a turistická krajina I						
Rekreační a turistická krajina II			•			120
Rekreační a turistická krajina IV						
Urbanizovaný prostor						
Průmyslový a těžební prostor						
Rekreační vodní plochy I						
Rekreační vodní plochy II		•				100
Dálniční dostupnost I						
Dálniční dostupnost II						
Řeky vhodné pro splouvání						
Silnice I. třídy		•				80
Železnice I	•					100
Železnice II	•					50
Přidaná hodnota: národní park						
Přid.hodnota: chráněná krajinná oblast			•			60
Úhm						510
Potenciál cestovního ruchu území ORP						650

ORP Varnsdorf Ústecký kraj



Atraktivita CR	A	B	C	Body		
Přírodní pozoruhodnosti		1		20		
Historické městské soubory	1			60		
Historické vesnické soubory		1		20		
Zámky			3	45		
Hrady, tvrze, zříceniny						
Křesťanské sakrální památky			2	30		
Židovské památky						
Vojenské památky						
Pietní památníky						
Technické památky						
Archeologické památky						
Historické podzemí						
Muzea, galerie		1	2	45		
Muzea v přírodě						
Lázeňská místa						
Zoologické zahrady, zooparky						
Botanické zahrady, arboreta						
Aquaparky, plavecké bazény						
Golfová hřiště						
Farmy pro hipoturistiku						
Vínařský věhlas						
Pivovarnický věhlas						
Jiné atraktivita cestovního ruchu						
Turistická informační centra	1			15		
Přidaná hodnota: památka UNESCO						
Úhm				235		
Plochy a linie	A	B	C	D	E	
Rekreační a turistická krajina I						
Rekreační a turistická krajina II						
Rekreační a turistická krajina IV		•				-120
Urbanizovaný prostor						
Průmyslový a těžební prostor				•		-120
Rekreační vodní plochy I						
Rekreační vodní plochy II						
Dálniční dostupnost I						
Dálniční dostupnost II						
Řeky vhodné pro splouvání						
Silnice I. třídy		•				80
Železnice I				•		40
Železnice II		•				40
Přidaná hodnota: národní park						
Přid.hodnota: chráněná krajinná oblast						
Úhm						-80
Potenciál cestovního ruchu území ORP						155

ORP Žatec Ústecký kraj

