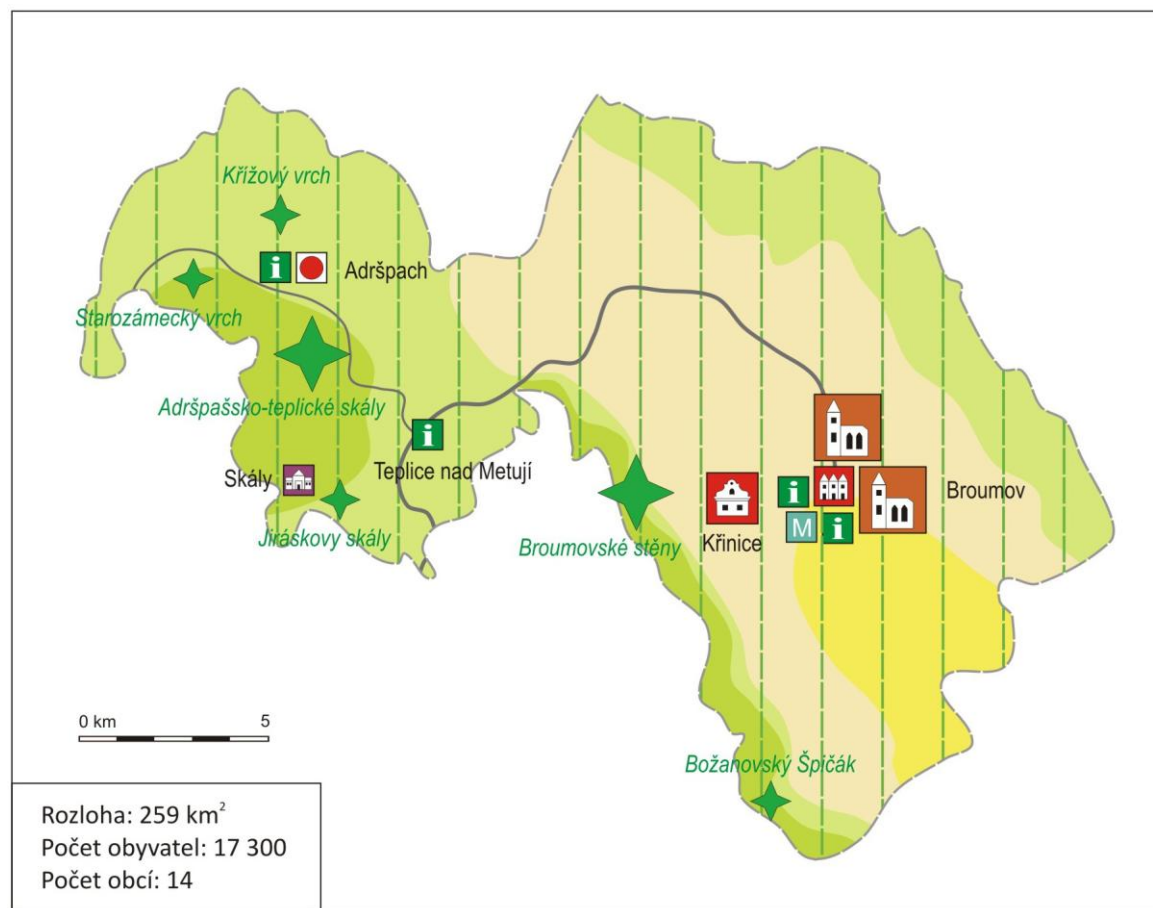


Atraktivita CR	A	B	C	Body		
Přírodní pozoruhodnosti	2	4		200		
Historické městské soubory		1		30		
Historické vesnické soubory	1			40		
Zámky			1	15		
Hrady, tvrze, zříceniny						
Křesťanské sakrální památky	2			120		
Židovské památky						
Vojenské památky						
Pietní památníky						
Technické památky						
Archeologické památky						
Historické podzemí						
Muzea, galerie			1	10		
Muzea v přírodě						
Lázeňská místa						
Zoologické zahrady, zooparky						
Botanické zahrady, arboreta						
Aquaparky, plavecké bazény						
Golfová hřiště						
Farmy pro hipoturistiku						
Vinařský věhlas						
Pivovarnický věhlas						
Jiné atraktivita cestovního ruchu		1		20		
Turistická informační centra	4			60		
Přidaná hodnota: památka UNESCO						
Úhm				495		
Plochy a linie	A	B	C	D	E	Body
Rekreační a turistická krajina I				•		140
Rekreační a turistická krajina II			•			120
Rekreační a turistická krajina IV				•		-60
Urbanizovaný prostor						
Průmyslový a těžební prostor						
Rekreační vodní plochy I						
Rekreační vodní plochy II						
Dálniční dostupnost I						
Dálniční dostupnost II						
Řeky vhodné pro splouvání						
Silnice I. třídy						
Železnice I			•			60
Železnice II				•		20
Přidaná hodnota: národní park						
Přid.hodnota: chráněná krajinná oblast	•					100
Úhm						380
Potenciál cestovního ruchu území ORP						875

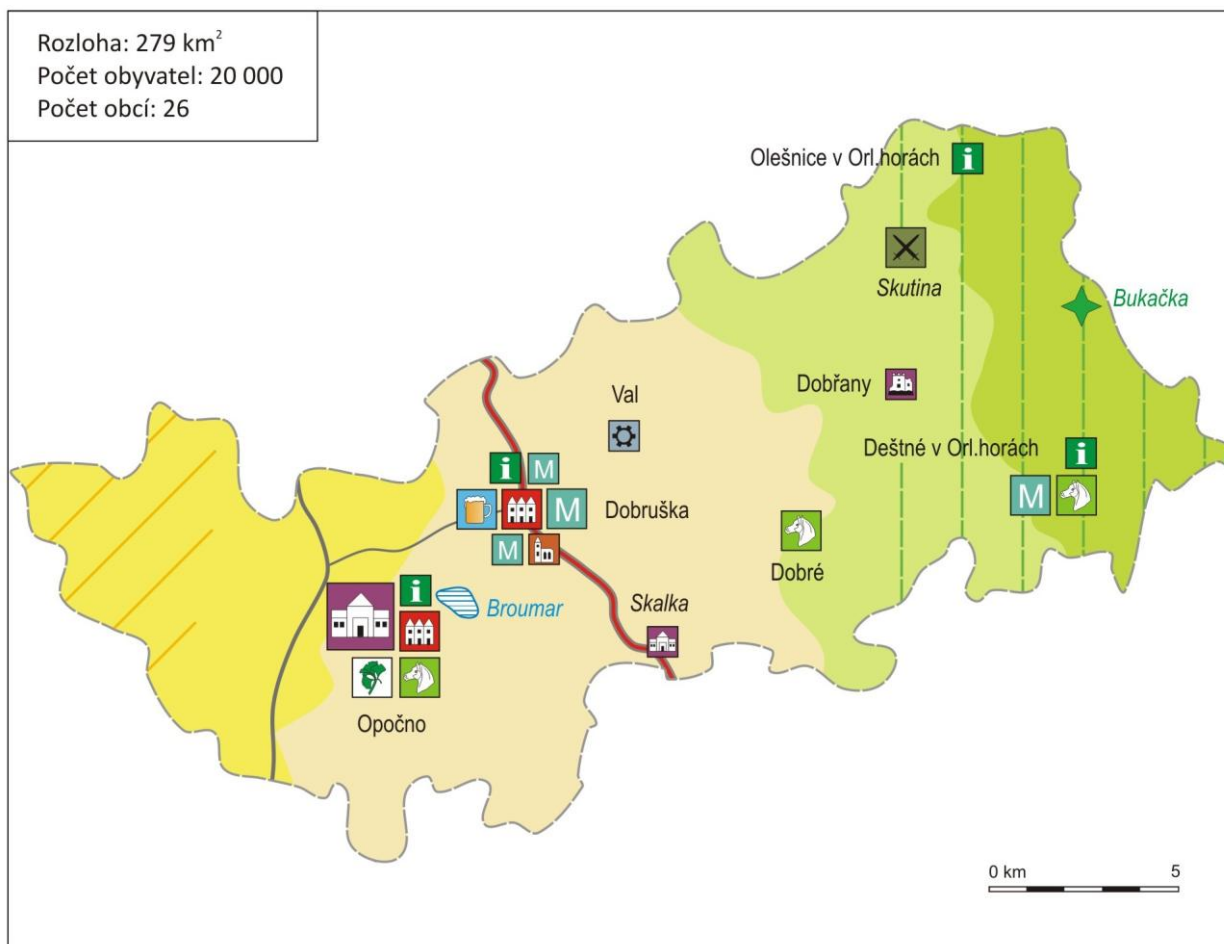
ORP Broumov Královéhradecký kraj



Atraktivita CR	A	B	C	Body		
Přírodní pozoruhodnosti		1		20		
Historické městské soubory		2		60		
Historické vesnické soubory						
Zámky	1		1	80		
Hrady, tvrze, zříceniny			1	15		
Křesťanské sakrální památky			1	15		
Židovské památky						
Vojenské památky		1		25		
Pietní památníky						
Technické památky			1	10		
Archeologické památky						
Historické podzemí						
Muzea, galerie		2	2	70		
Muzea v přírodě						
Lázeňská místa						
Zoologické zahrady, zooparky						
Botanické zahrady, arboreta		1		25		
Aquaparky, plavecké bazény						
Golfová hřiště						
Farmy pro hipoturistiku	3			105		
Vinařský věhlas						
Pivovarnický věhlas	1			25		
Jiné atraktivita cestovního ruchu						
Turistická informační centra	4			60		
Přidaná hodnota: památka UNESCO						
Úhm				510		
Plochy a linie	A	B	C	D	E	Body
Rekreační a turistická krajina I				•		140
Rekreační a turistická krajina II			•			120
Rekreační a turistická krajina IV			•			-90
Urbanizovaný prostor						
Průmyslový a těžební prostor						
Rekreační vodní plochy I						
Rekreační vodní plochy II			•			75
Dálniční dostupnost I						
Dálniční dostupnost II					•	15
Řeky vhodné pro splouvání						
Silnice I. třídy				•		40
Železnice I				•		40
Železnice II					•	10
Přidaná hodnota: národní park						
Přid.hodnota: chráněná krajinná oblast			•			60
Úhm						410
Potenciál cestovního ruchu území ORP						920

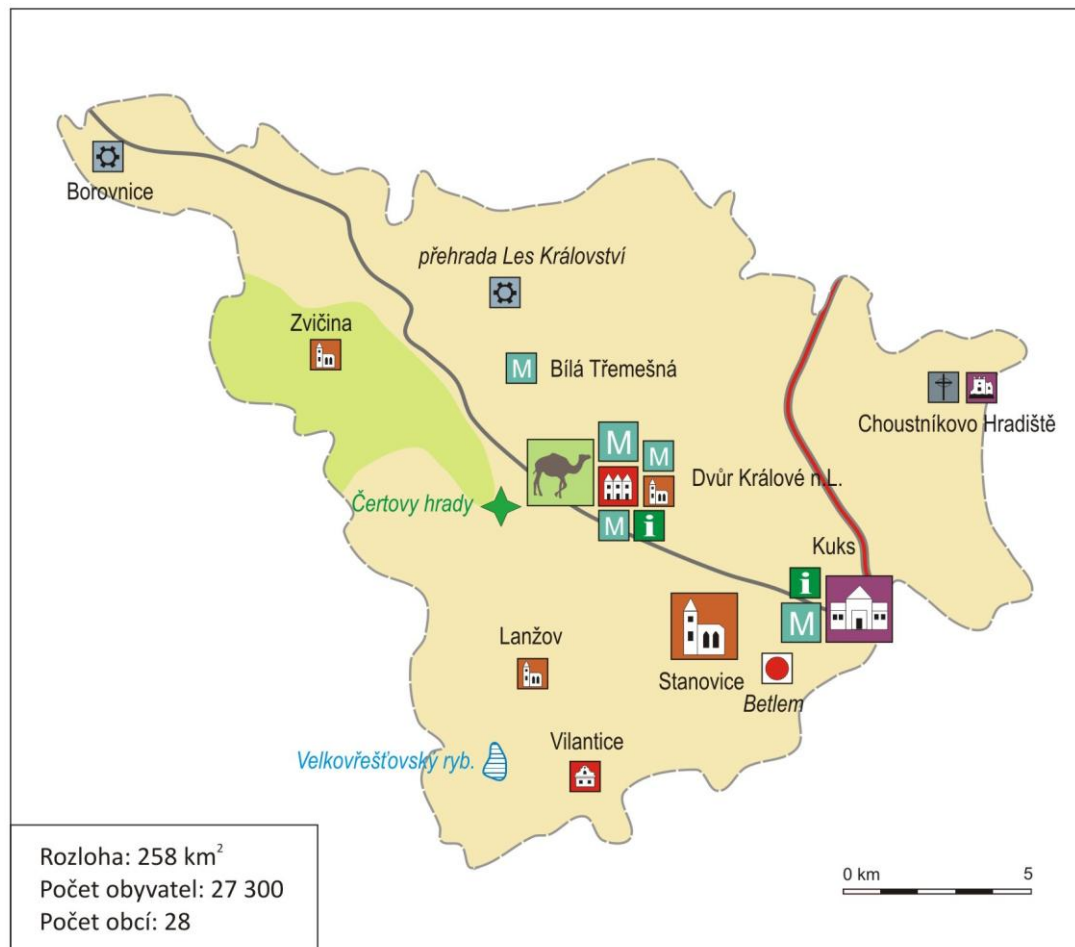
ORP Dobruška

Královéhradecký kraj



Atraktivita CR	A	B	C	Body		
Přírodní pozoruhodnosti		1		20		
Historické městské soubory		1		30		
Historické vesnické soubory		1		20		
Zámky	1			65		
Hrady, tvrze, zříceniny			1	15		
Křesťanské sakrální památky	1		3	105		
Židovské památky						
Vojenské památky						
Pietní památníky		1		20		
Technické památky			2	20		
Archeologické památky						
Historické podzemí						
Muzea, galerie		2	3	80		
Muzea v přírodě						
Lázeňská místa						
Zoologické zahrady, zooparky	1			60		
Botanické zahrady, arboreta						
Aquaparky, plavecké bazény						
Golfová hřiště						
Farmy pro hipoturistiku						
Vínařský věhlas						
Pivovarnický věhlas						
Jiné atraktivita cestovního ruchu		1		20		
Turistická informační centra	2			30		
Přidaná hodnota: památka UNESCO						
Úhm				485		
Plochy a linie	A	B	C	D	E	Body
Rekreační a turistická krajina I						
Rekreační a turistická krajina II				•		80
Rekreační a turistická krajina IV						
Urbanizovaný prostor						
Průmyslový a těžební prostor						
Rekreační vodní plochy I						
Rekreační vodní plochy II			•			75
Dálniční dostupnost I						
Dálniční dostupnost II						
Řeky vhodné pro splouvání						
Silnice I. třídy				•		40
Železnice I	•					100
Železnice II						
Přidaná hodnota: národní park						
Přid.hodnota: chráněná krajinná oblast						
Úhm						295
Potenciál cestovního ruchu území ORP						780

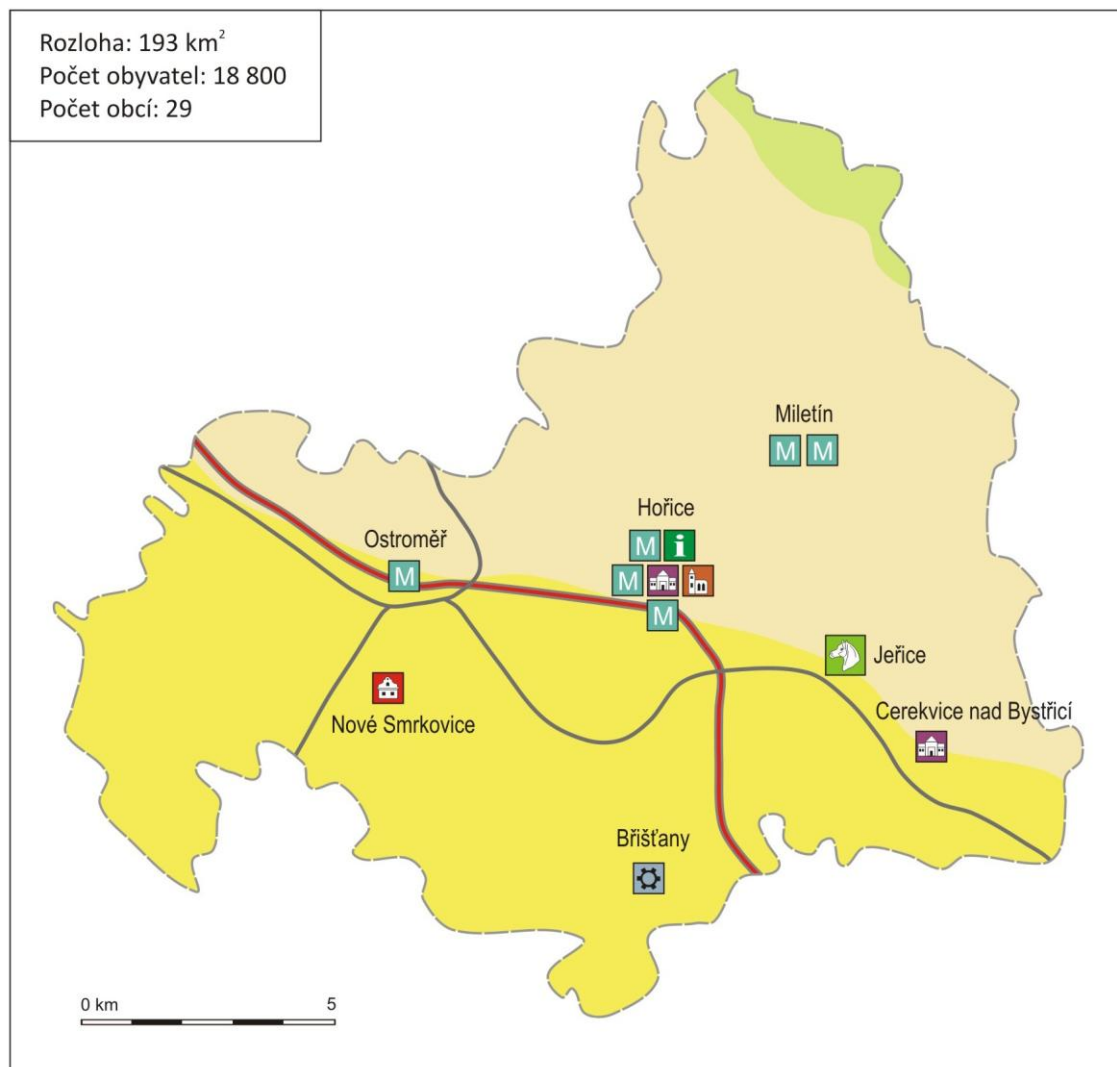
ORP Dvůr Králové nad Labem Královéhradecký kraj



Atraktivita CR	A	B	C	Body		
Přírodní pozoruhodnosti						
Historické městské soubory						
Historické vesnické soubory		1		20		
Zámky			2	30		
Hrady, tvrze, zříceniny						
Křesťanské sakrální památky			1	15		
Židovské památky						
Vojenské památky						
Pietní památníky						
Technické památky			1	10		
Archeologické památky						
Historické podzemí						
Muzea, galerie			6	60		
Muzea v přírodě						
Lázeňská místa						
Zoologické zahrady, zooparky						
Botanické zahrady, arboreta						
Aquaparky, plavecké bazény						
Golfová hřiště						
Farmy pro hipoturistiku	1			35		
Vínařský věhlas						
Pivovarnický věhlas						
Jiné atraktivita cestovního ruchu						
Turistická informační centra	1			15		
Přidaná hodnota: památka UNESCO						
Úhm				185		
Plochy a linie	A	B	C	D	E	Body
Rekreační a turistická krajina I						
Rekreační a turistická krajina II					•	40
Rekreační a turistická krajina IV		•				-120
Urbanizovaný prostor						
Průmyslový a těžební prostor						
Rekreační vodní plochy I						
Rekreační vodní plochy II						
Dálniční dostupnost I						
Dálniční dostupnost II						
Řeky vhodné pro splouvání						
Silnice I. třídy		•				80
Železnice I	•					100
Železnice II						
Přidaná hodnota: národní park						
Přid.hodnota: chráněná krajinná oblast						
Úhm						100
Potenciál cestovního ruchu území ORP						285

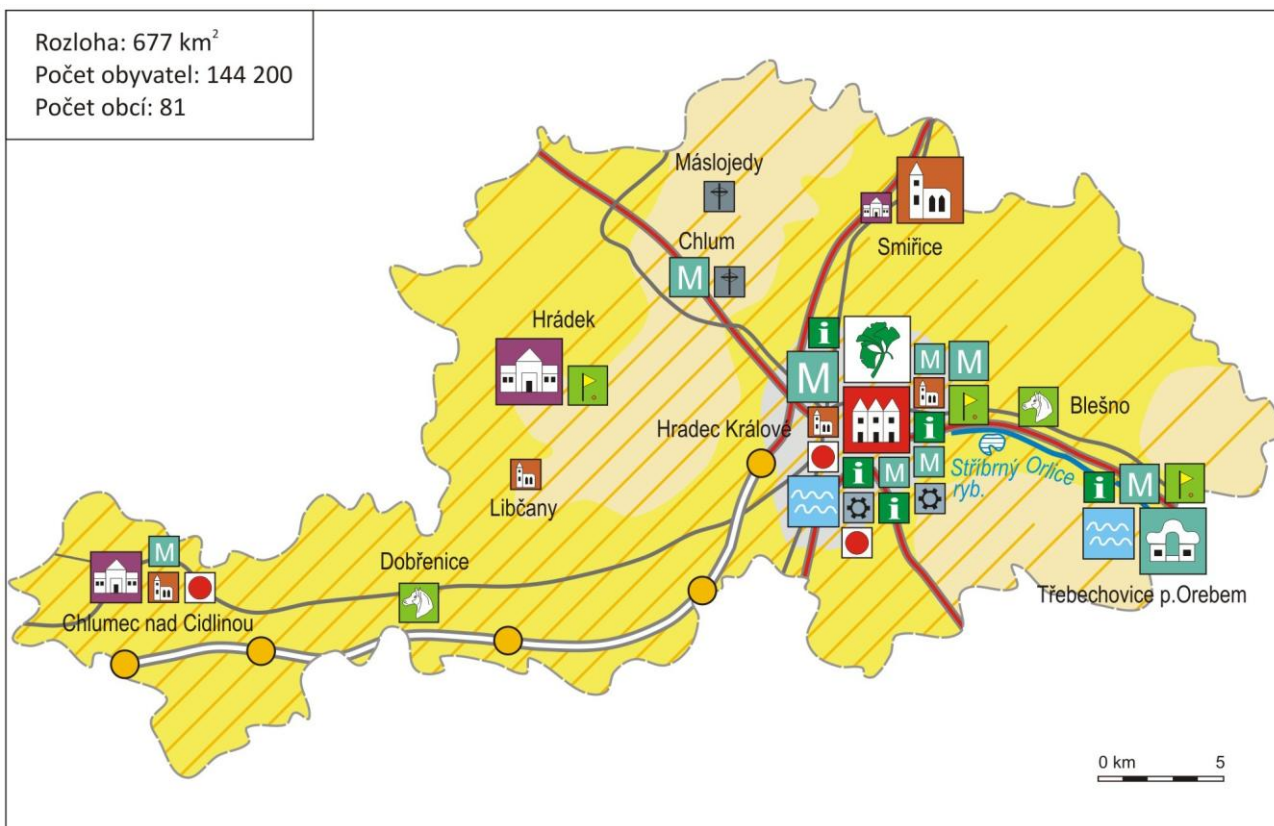
ORP Hořice

Královéhradecký kraj



Atraktivita CR	A	B	C	Body		
Přírodní pozoruhodnosti						
Historické městské soubory	1			60		
Historické vesnické soubory						
Zámky	1	1	1	125		
Hrady, tvrze, zříceniny						
Křesťanské sakrální památky	1		4	120		
Židovské památky						
Vojenské památky						
Pietní památníky		2		40		
Technické památky			2	20		
Archeologické památky						
Historické podzemí						
Muzea, galerie	1	3	4	165		
Muzea v přírodě	1			60		
Lázeňská místa						
Zoologické zahrady, zooparky						
Botanické zahrady, arboreta	1			60		
Aquaparky, plavecké bazény	2			100		
Golfová hřiště	3			105		
Farmy pro hipoturistiku	2			70		
Vínařský věhlas						
Pivovarnický věhlas						
Jiné atraktivita cestovního ruchu		3		60		
Turistická informační centra	5			75		
Přidaná hodnota: památka UNESCO						
Úhm				1060		
Plochy a linie	A	B	C	D	E	
Rekreační a turistická krajina I						
Rekreační a turistická krajina II						
Rekreační a turistická krajina IV		•				-120
Urbanizovaný prostor				•		-40
Průmyslový a těžební prostor						
Rekreační vodní plochy I						
Rekreační vodní plochy II				•		50
Dálniční dostupnost I		•				120
Dálniční dostupnost II				•		30
Řeky vhodné pro splouvání					•	30
Silnice I. třídy		•				80
Železnice I	•					100
Železnice II					•	10
Přidaná hodnota: národní park						
Přid.hodnota: chráněná krajinná oblast						
Úhm						260
Potenciál cestovního ruchu území ORP						1320

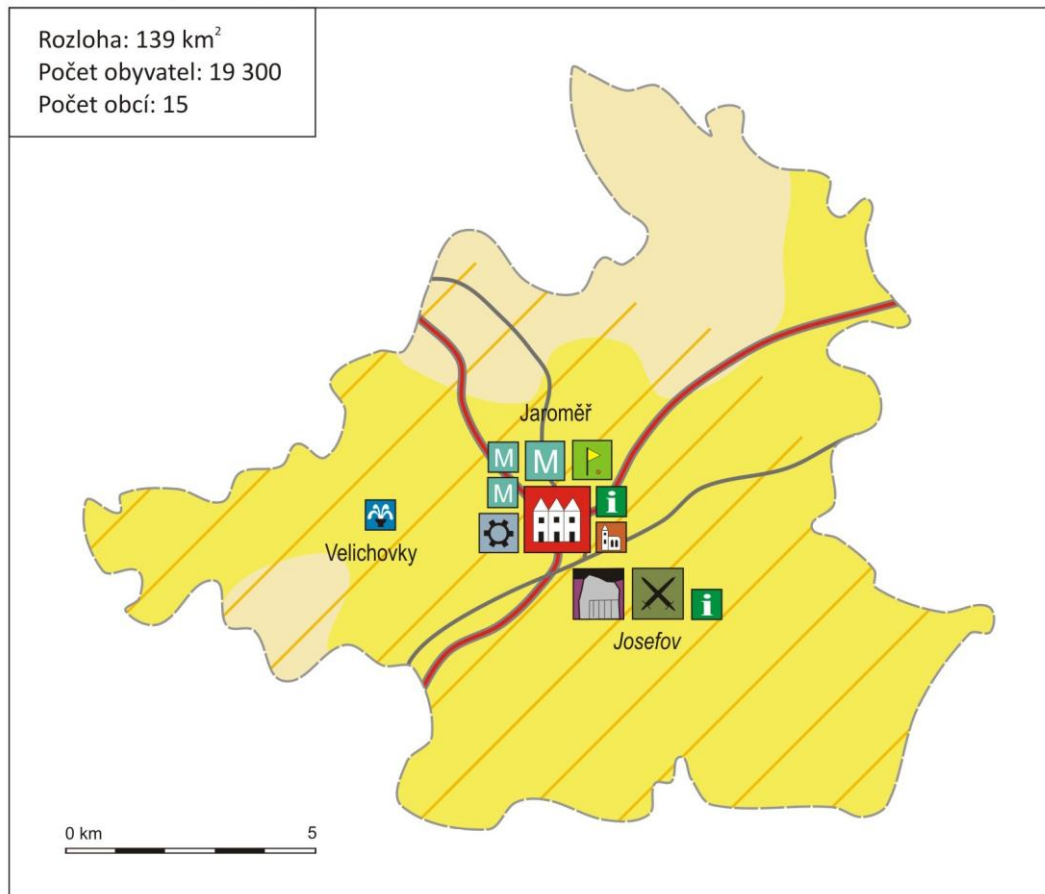
ORP Hradec Králové Královéhradecký kraj



Atraktivita CR	A	B	C	Body		
Přírodní pozoruhodnosti						
Historické městské soubory	1			60		
Historické vesnické soubory						
Zámky						
Hrady, tvrze, zříceniny						
Křesťanské sakrální památky			1	15		
Židovské památky						
Vojenské památky	1			55		
Pietní památníky						
Technické památky		1		25		
Archeologické památky						
Historické podzemí	1			40		
Muzea, galerie		1	2	45		
Muzea v přírodě						
Lázeňská místa		1		25		
Zoologické zahrady, zooparky						
Botanické zahrady, arboreta						
Aquaparky, plavecké bazény						
Golfová hřiště	1			35		
Farmy pro hipoturistiku						
Vínařský věhlas						
Pivovarnický věhlas						
Jiné atraktivita cestovního ruchu						
Turistická informační centra	2			30		
Přidaná hodnota: památka UNESCO						
Úhm				330		
Plochy a linie	A	B	C	D	E	
Rekreační a turistická krajina I						
Rekreační a turistická krajina II						
Rekreační a turistická krajina IV		•				-120
Urbanizovaný prostor						
Průmyslový a těžební prostor						
Rekreační vodní plochy I						
Rekreační vodní plochy II						
Dálniční dostupnost I						
Dálniční dostupnost II	•					75
Řeky vhodné pro splouvání						
Silnice I. třídy	•					100
Železnice I	•					100
Železnice II						
Přidaná hodnota: národní park						
Přid.hodnota: chráněná krajinná oblast						
Úhm						155
Potenciál cestovního ruchu území ORP						485

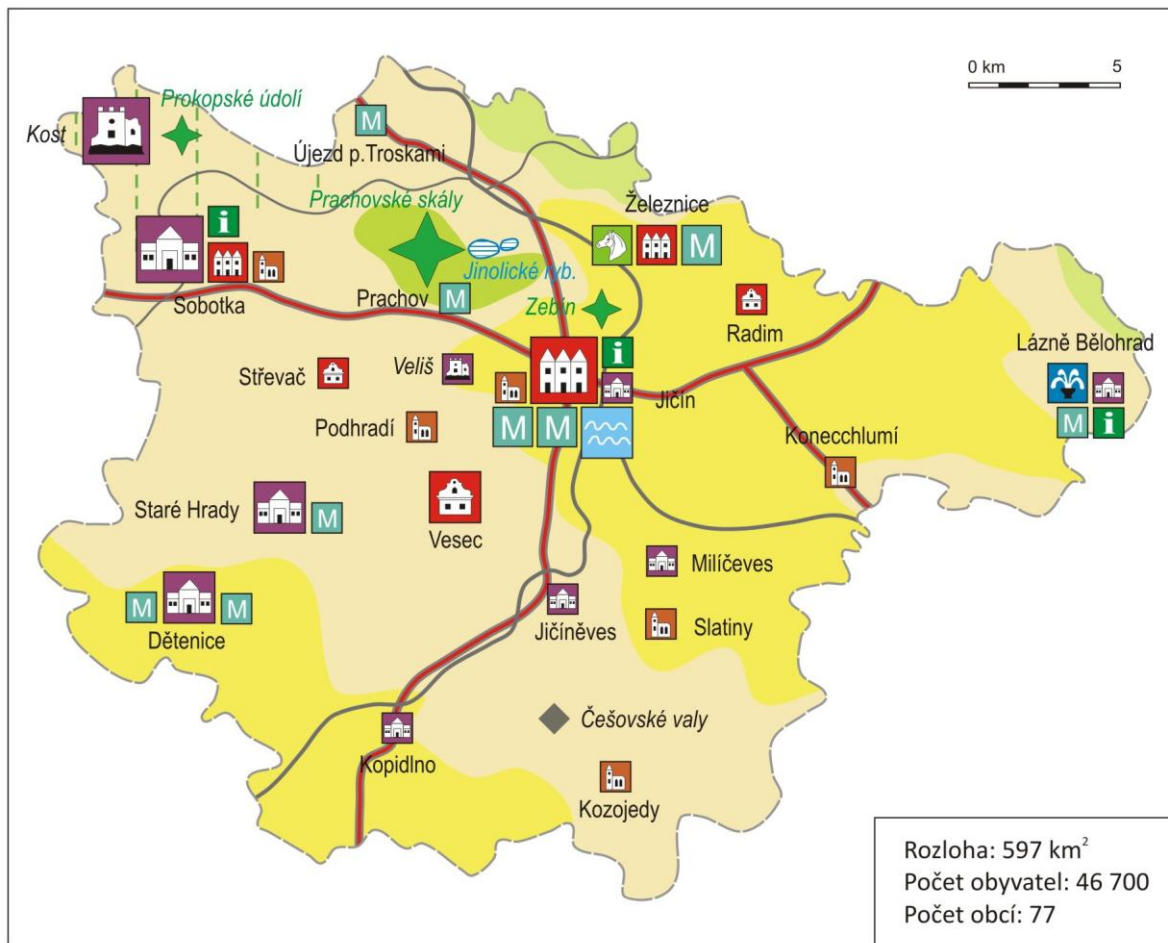
ORP Jaroměř

Královéhradecký kraj



Atraktivita CR	A	B	C	Body		
Přírodní pozoruhodnosti	1	2		100		
Historické městské soubory	1	2		120		
Historické vesnické soubory	1	2		80		
Zámky	1	2	5	230		
Hrady, tvrze, zříceniny	1		1	75		
Křesťanské sakrální památky			6	90		
Židovské památky						
Vojenské památky						
Pietní památníky						
Technické památky						
Archeologické památky		1		20		
Historické podzemí						
Muzea, galerie		3	6	135		
Muzea v přírodě						
Lázeňská místa		1		25		
Zoologické zahrady, zooparky						
Botanické zahrady, arboreta						
Aquaparky, plavecké bazény	1			50		
Golfová hřiště						
Farmy pro hipoturistiku	1			35		
Vinařský věhlas						
Pivovarnický věhlas						
Jiné atraktivita cestovního ruchu						
Turistická informační centra	3			45		
Přidaná hodnota: památka UNESCO						
Úhm				1005		
Plochy a linie	A	B	C	D	E	Body
Rekreační a turistická krajina I					•	70
Rekreační a turistická krajina II					•	40
Rekreační a turistická krajina IV			•			-90
Urbanizovaný prostor						
Průmyslový a těžební prostor						
Rekreační vodní plochy I						
Rekreační vodní plochy II				•		50
Dálniční dostupnost I						
Dálniční dostupnost II						
Řeky vhodné pro splouvání						
Silnice I. třídy	•					100
Železnice I		•				80
Železnice II				•		20
Přidaná hodnota: národní park						
Přid.hodnota: chráněná krajinná oblast					•	20
Úhm						290
Potenciál cestovního ruchu území ORP						1295

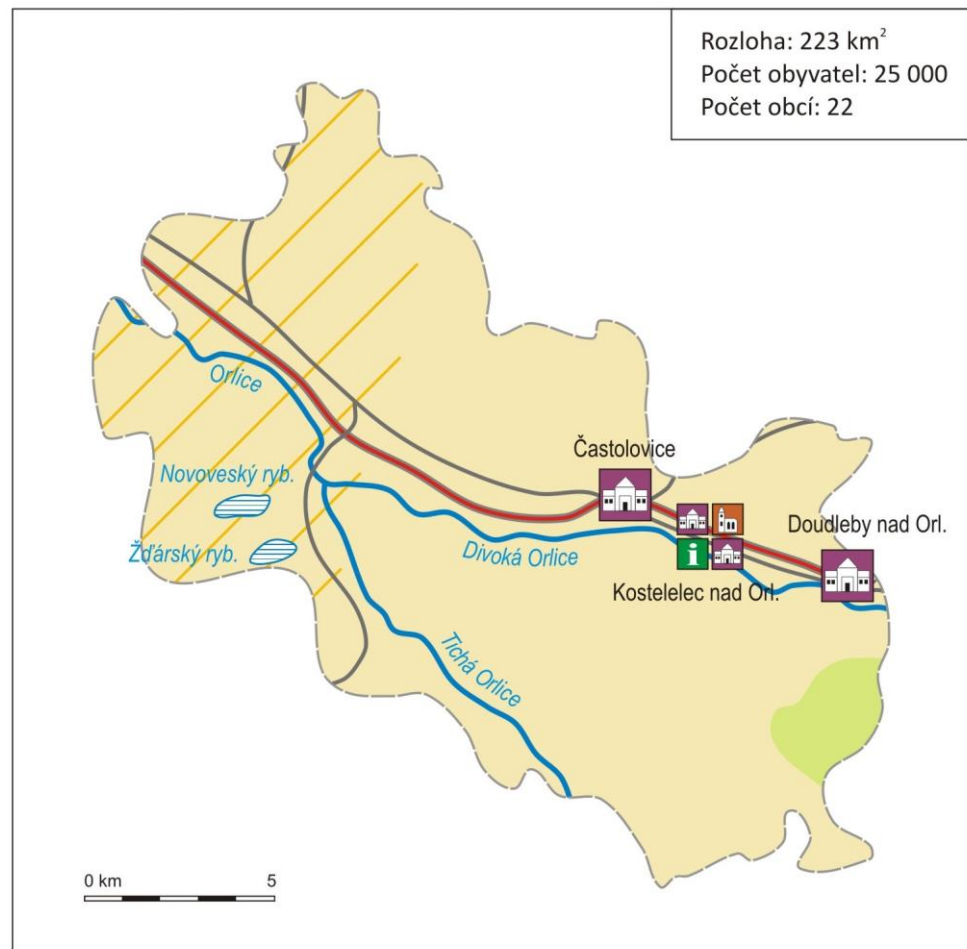
ORP Jičín Královéhradecký kraj



Rozloha: 597 km²
Počet obyvatel: 46 700
Počet obcí: 77

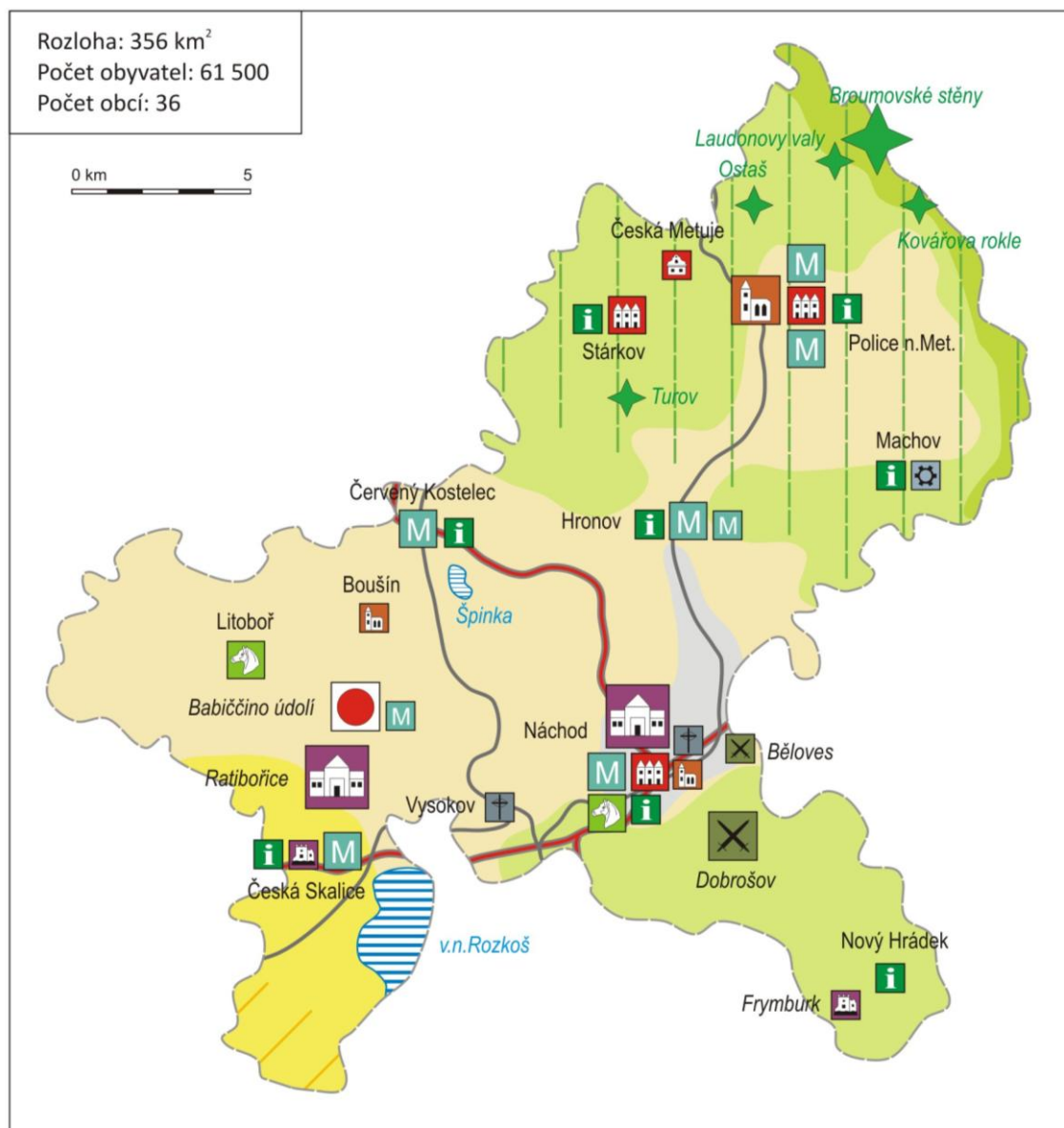
Atraktivita CR	A	B	C	Body		
Přírodní pozoruhodnosti						
Historické městské soubory						
Historické vesnické soubory						
Zámky		2	2	120		
Hrady, tvrze, zříceniny						
Křesťanské sakrální památky			1	15		
Židovské památky						
Vojenské památky						
Pietní památníky						
Technické památky						
Archeologické památky						
Historické podzemí						
Muzea, galerie						
Muzea v přírodě						
Lázeňská místa						
Zoologické zahrady, zooparky						
Botanické zahrady, arboreta						
Aquaparky, plavecké bazény						
Golfová hřiště						
Farmy pro hipoturistiku						
Vinařský věhlas						
Pivovarnický věhlas						
Jiné atraktivita cestovního ruchu						
Turistická informační centra	1			15		
Přidaná hodnota: památka UNESCO						
Úhm				150		
Plochy a linie	A	B	C	D	E	Body
Rekreační a turistická krajina I						
Rekreační a turistická krajina II					•	40
Rekreační a turistická krajina IV						
Urbanizovaný prostor						
Průmyslový a těžební prostor						
Rekreační vodní plochy I						
Rekreační vodní plochy II		•				100
Dálniční dostupnost I						
Dálniční dostupnost II			•			45
Řeky vhodné pro splouvání	•					150
Silnice I. třídy		•				80
Železnice I	•					100
Železnice II						
Přidaná hodnota: národní park						
Přid.hodnota: chráněná krajinná oblast						
Úhm						515
Potenciál cestovního ruchu území ORP						665

ORP Kostelec nad Orlicí Královéhradecký kraj



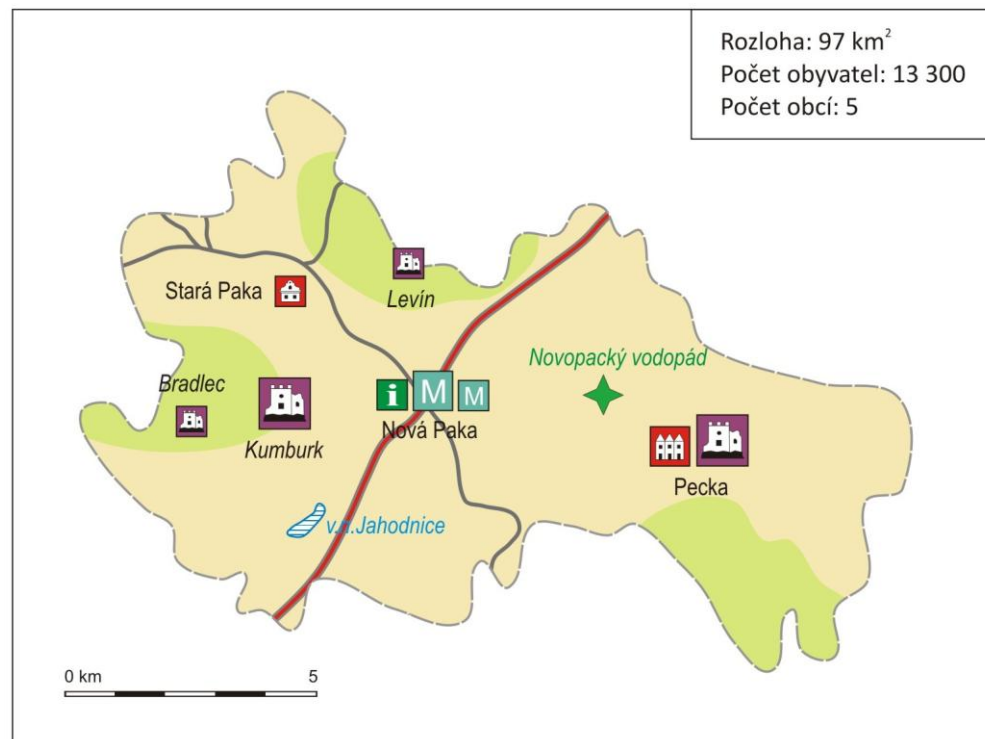
Atraktivita CR	A	B	C	Body		
Přírodní pozoruhodnosti	1	4		140		
Historické městské soubory		3		90		
Historické vesnické soubory		1		20		
Zámky	2			130		
Hrady, tvrze, zříceniny			2	30		
Křesťanské sakrální památky		1	2	70		
Židovské památky						
Vojenské památky	1	1		80		
Pietní památníky		2		40		
Technické památky			1	10		
Archeologické památky						
Historické podzemí						
Muzea, galerie		6	2	170		
Muzea v přírodě						
Lázeňská místa						
Zoologické zahrady, zooparky						
Botanické zahrady, arboreta						
Aquaparky, plavecké bazény						
Golfová hřiště						
Farmy pro hipoturistiku	2			70		
Vínařský věhlas						
Pivovarnický věhlas						
Jiné atraktivita cestovního ruchu	1			50		
Turistická informační centra	8			120		
Přidaná hodnota: památka UNESCO						
Úhm				1020		
Plochy a linie	A	B	C	D	E	Body
Rekreační a turistická krajina I					•	70
Rekreační a turistická krajina II			•			120
Rekreační a turistická krajina IV					•	-30
Urbanizovaný prostor				•		-40
Průmyslový a těžební prostor						
Rekreační vodní plochy I			•			150
Rekreační vodní plochy II				•		50
Dálniční dostupnost I						
Dálniční dostupnost II					•	15
Řeky vhodné pro splouvání						
Silnice I. třídy			•			60
Železnice I	•					100
Železnice II						
Přidaná hodnota: národní park						
Přid.hodnota: chráněná krajinná oblast			•			60
Úhm						555
Potenciál cestovního ruchu území ORP						1575

ORP Náchod Královéhradecký kraj



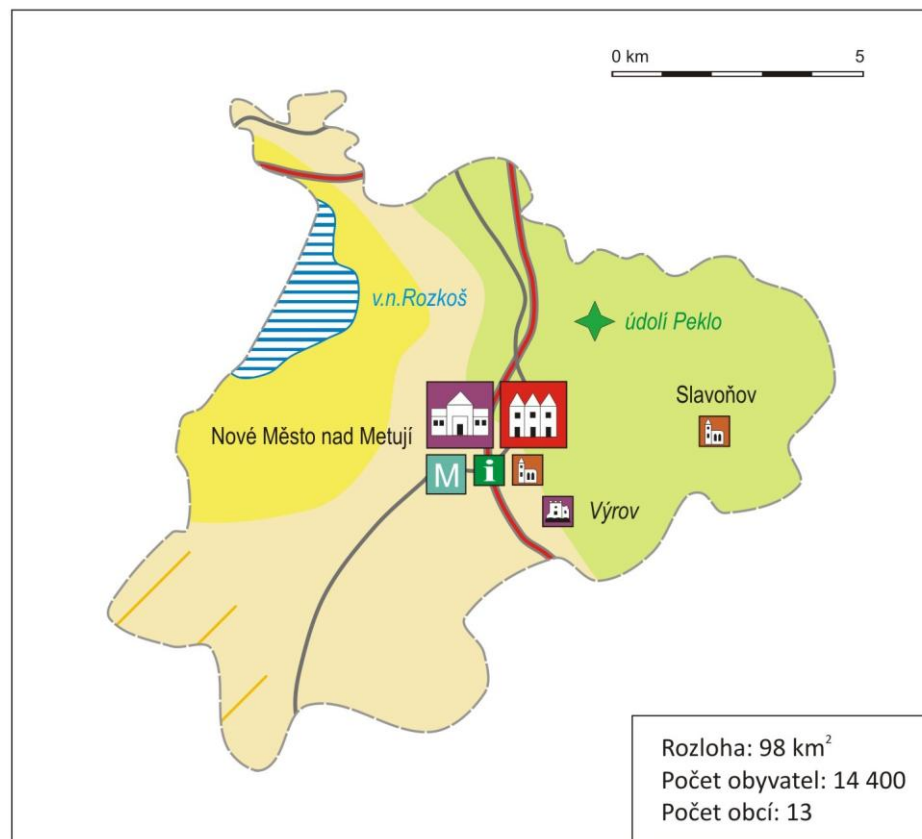
Atraktivita CR	A	B	C	Body		
Přírodní pozoruhodnosti		1		20		
Historické městské soubory		1		30		
Historické vesnické soubory		1		20		
Zámky						
Hrady, tvrze, zříceniny		2	2	110		
Křesťanské sakrální památky						
Židovské památky						
Vojenské památky						
Pietní památníky						
Technické památky						
Archeologické památky						
Historické podzemí						
Muzea, galerie		1	1	35		
Muzea v přírodě						
Lázeňská místa						
Zoologické zahrady, zooparky						
Botanické zahrady, arboreta						
Aquaparky, plavecké bazény						
Golfová hřiště						
Farmy pro hipoturistiku						
Vinařský věhlas						
Pivovarnický věhlas						
Jiné atraktivita cestovního ruchu						
Turistická informační centra	1			15		
Přidaná hodnota: památka UNESCO						
Úhm				230		
Plochy a linie	A	B	C	D	E	Body
Rekreační a turistická krajina I						
Rekreační a turistická krajina II				•		80
Rekreační a turistická krajina IV						
Urbanizovaný prostor						
Průmyslový a těžební prostor						
Rekreační vodní plochy I						
Rekreační vodní plochy II		•				100
Dálniční dostupnost I						
Dálniční dostupnost II						
Řeky vhodné pro splouvání						
Silnice I. třídy		•				80
Železnice I	•					100
Železnice II						
Přidaná hodnota: národní park						
Přid.hodnota: chráněná krajinná oblast						
Úhm						360
Potenciál cestovního ruchu území ORP						590

ORP Nová Paka Královéhradecký kraj



Atraktivita CR	A	B	C	Body		
Přírodní pozoruhodnosti		1		20		
Historické městské soubory	1			60		
Historické vesnické soubory						
Zámky	1			65		
Hrady, tvrze, zříceniny			1	15		
Křesťanské sakrální památky			2	30		
Židovské památky						
Vojenské památky						
Pietní památníky						
Technické památky						
Archeologické památky						
Historické podzemí						
Muzea, galerie		1		25		
Muzea v přírodě						
Lázeňská místa						
Zoologické zahrady, zooparky						
Botanické zahrady, arboreta						
Aquaparky, plavecké bazény						
Golfová hřiště						
Farmy pro hipoturistiku						
Vinařský věhlas						
Pivovarnický věhlas						
Jiné atraktivita cestovního ruchu						
Turistická informační centra	1			15		
Přidaná hodnota: památka UNESCO						
Úhm				230		
Plochy a linie	A	B	C	D	E	
Rekreační a turistická krajina I						
Rekreační a turistická krajina II			•			120
Rekreační a turistická krajina IV				•		-60
Urbanizovaný prostor						
Průmyslový a těžební prostor						
Rekreační vodní plochy I	•					250
Rekreační vodní plochy II						
Dálniční dostupnost I						
Dálniční dostupnost II					•	15
Řeky vhodné pro splouvání						
Silnice I. třídy		•				80
Železnice I	•					100
Železnice II						
Přidaná hodnota: národní park						
Přid.hodnota: chráněná krajinná oblast						
Úhm						505
Potenciál cestovního ruchu území ORP						735

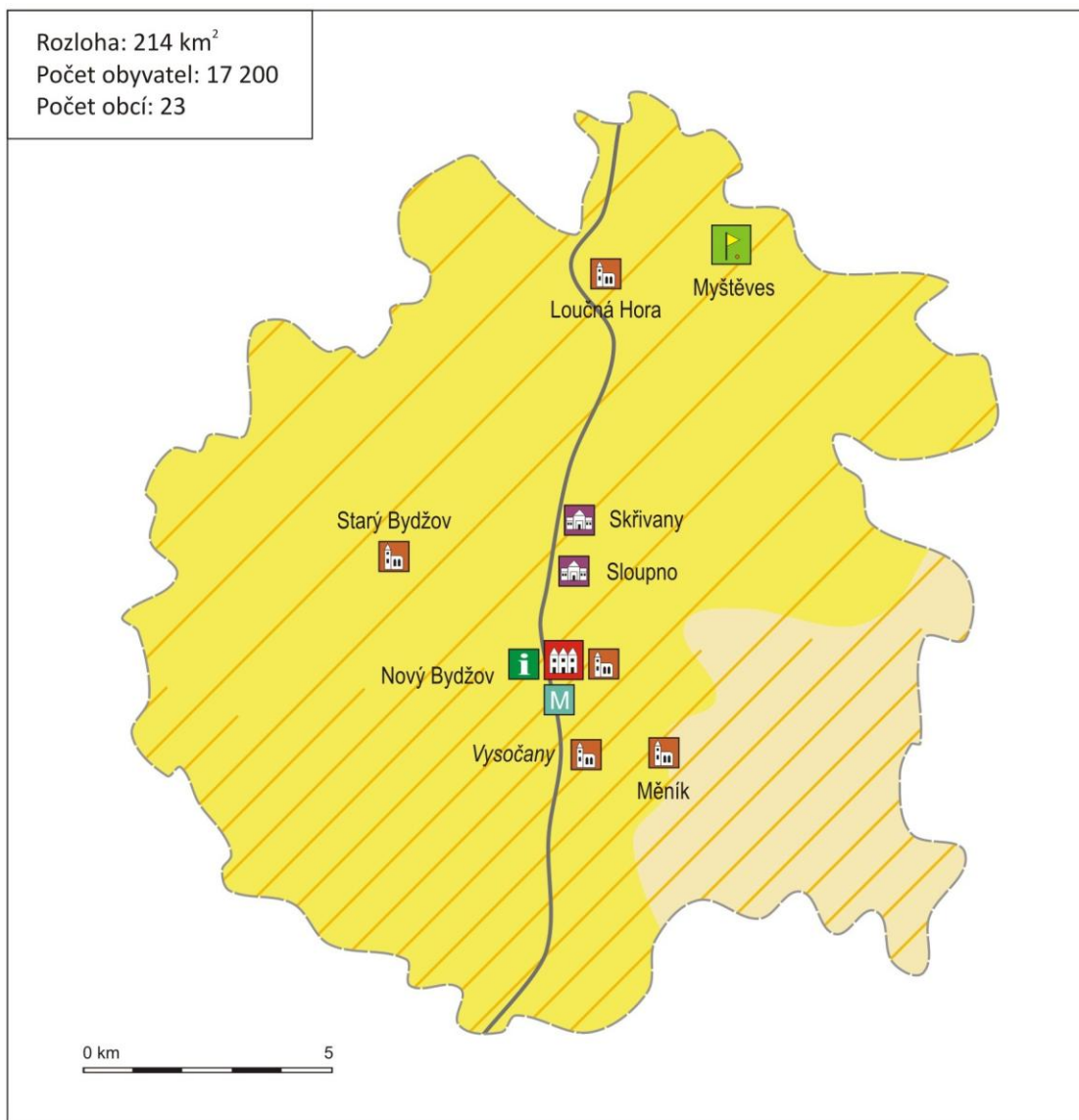
ORP Nové Město nad Metují Královéhradecký kraj



Atraktivita CR	A	B	C	Body		
Přírodní pozoruhodnosti						
Historické městské soubory		1		30		
Historické vesnické soubory						
Zámky			2	30		
Hrady, tvrze, zříceniny						
Křesťanské sakrální památky			5	75		
Židovské památky						
Vojenské památky						
Pietní památníky						
Technické památky						
Archeologické památky						
Historické podzemí						
Muzea, galerie			1	10		
Muzea v přírodě						
Lázeňská místa						
Zoologické zahrady, zooparky						
Botanické zahrady, arboreta						
Aquaparky, plavecké bazény						
Golfová hřiště	1			35		
Farmy pro hipoturistiku						
Vinařský věhlas						
Pivovarnický věhlas						
Jiné atraktivita cestovního ruchu						
Turistická informační centra	1			15		
Přidaná hodnota: památka UNESCO						
Úhm				195		
Plochy a linie	A	B	C	D	E	
Rekreační a turistická krajina I						
Rekreační a turistická krajina II						
Rekreační a turistická krajina IV	•					-150
Urbanizovaný prostor						
Průmyslový a těžební prostor						
Rekreační vodní plochy I						
Rekreační vodní plochy II						
Dálniční dostupnost I			•			90
Dálniční dostupnost II		•				60
Řeky vhodné pro splouvání						
Silnice I. třídy						
Železnice I		•				80
Železnice II						
Přidaná hodnota: národní park						
Přid.hodnota: chráněná krajinná oblast						
Úhm						80
Potenciál cestovního ruchu území ORP						275

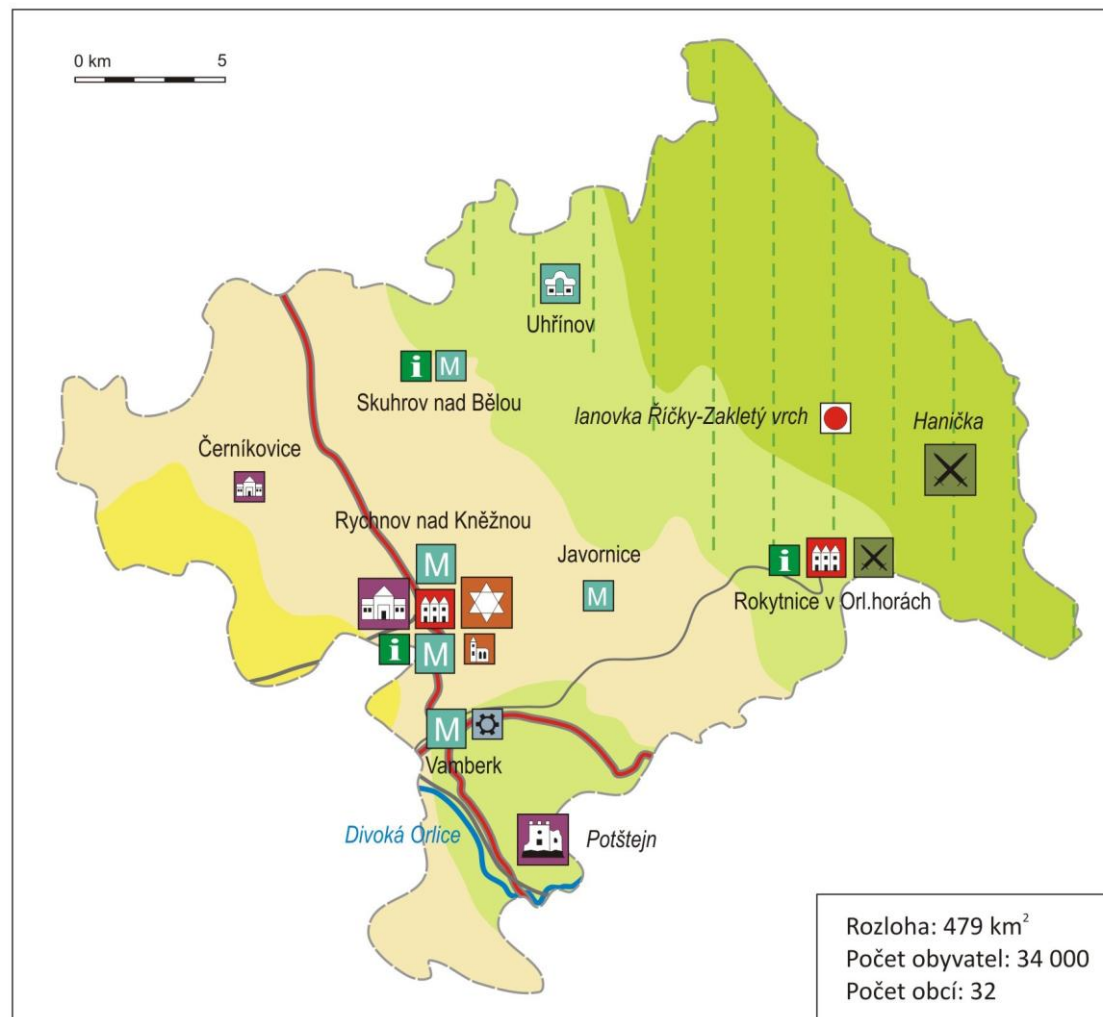
ORP Nový Bydžov

Královéhradecký kraj



Atraktivita CR	A	B	C	Body		
Přírodní pozoruhodnosti						
Historické městské soubory		2		60		
Historické vesnické soubory						
Zámky		1	1	60		
Hrady, tvrze, zříceniny		1		40		
Křesťanské sakrální památky			1	15		
Židovské památky		1		40		
Vojenské památky	1	1		80		
Pietní památníky						
Technické památky			1	10		
Archeologické památky						
Historické podzemí						
Muzea, galerie		3	2	95		
Muzea v přírodě		1		30		
Lázeňská místa						
Zoologické zahrady, zooparky						
Botanické zahrady, arboreta						
Aquaparky, plavecké bazény						
Golfová hřiště						
Farmy pro hipoturistiku						
Vinařský věhlas						
Pivovarnický věhlas						
Jiné atraktivita cestovního ruchu		1		20		
Turistická informační centra	3			45		
Přidaná hodnota: památka UNESCO						
Úhm				495		
Plochy a linie	A	B	C	D	E	Body
Rekreační a turistická krajina I			•			210
Rekreační a turistická krajina II			•			120
Rekreační a turistická krajina IV					•	-30
Urbanizovaný prostor						
Průmyslový a těžební prostor						
Rekreační vodní plochy I						
Rekreační vodní plochy II						
Dálniční dostupnost I						
Dálniční dostupnost II						
Řeky vhodné pro splouvání					•	30
Silnice I. třídy			•			60
Železnice I					•	20
Železnice II				•		20
Přidaná hodnota: národní park						
Přid.hodnota: chráněná krajinná oblast			•			60
Úhm						490
Potenciál cestovního ruchu území ORP						985

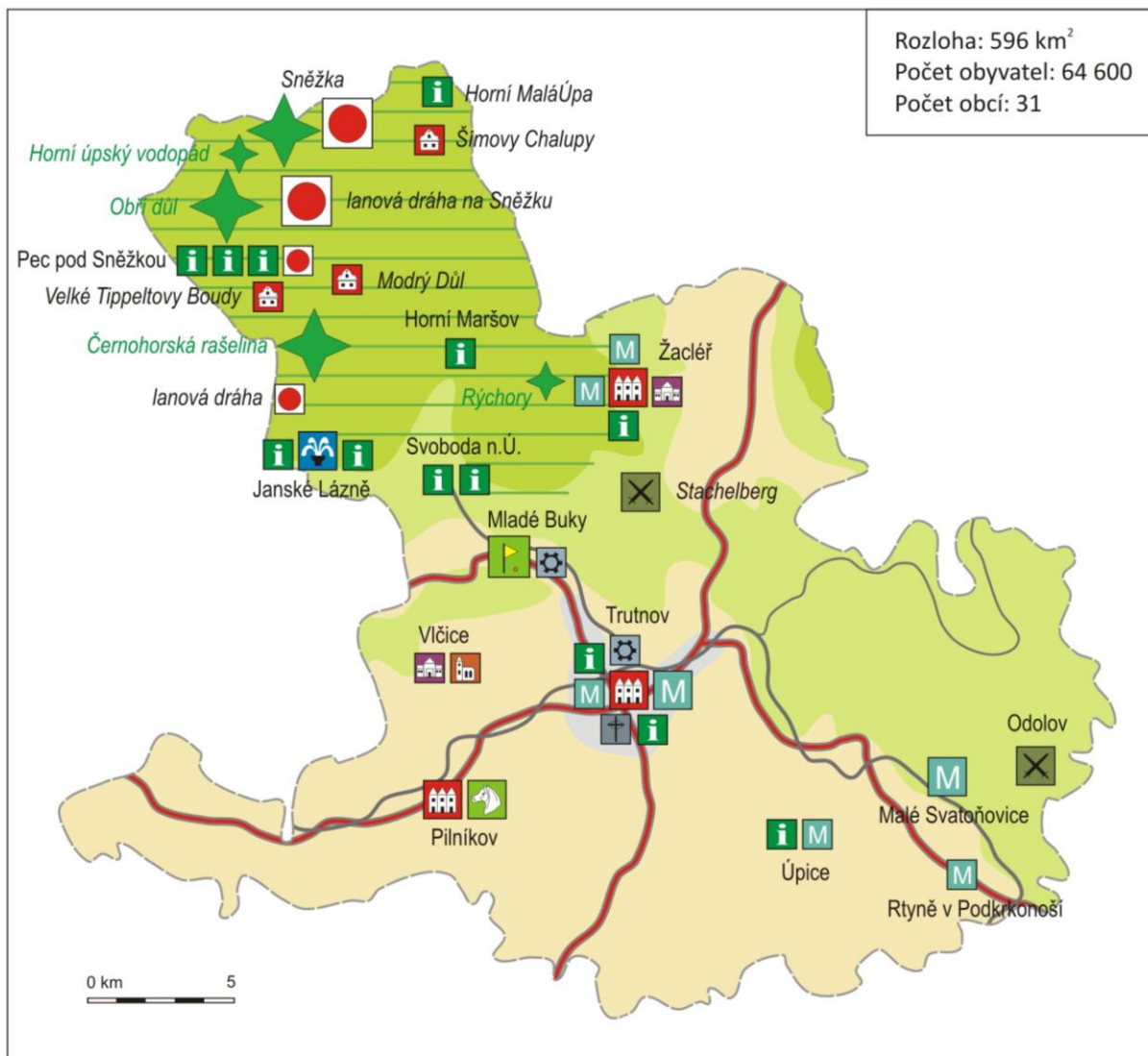
ORP Rychnov nad Kněžnou Královéhradecký kraj



Atraktivita CR	A	B	C	Body		
Přírodní pozoruhodnosti	3	2		220		
Historické městské soubory		3		90		
Historické vesnické soubory		3		60		
Zámky		2		90		
Hrady, tvrze, zříceniny						
Křesťanské sakrální památky			1	15		
Židovské památky						
Vojenské památky		2		50		
Pietní památníky		1		20		
Technické památky			2	20		
Archeologické památky						
Historické podzemí						
Muzea, galerie		2	5	100		
Muzea v přírodě						
Lázeňská místa		1		25		
Zoologické zahrady, zooparky						
Botanické zahrady, arboreta						
Aquaparky, plavecké bazény						
Golfová hřiště	1			35		
Farmy pro hipoturistiku	1			35		
Vínařský věhlas						
Pivovarnický věhlas						
Jiné atraktivita cestovního ruchu	2	2		140		
Turistická informační centra	13			195		
Přidaná hodnota: památka UNESCO						
Úhm				1095		
Plochy a linie	A	B	C	D	E	Body
Rekreační a turistická krajina I			•			210
Rekreační a turistická krajina II			•			120
Rekreační a turistická krajina IV						
Urbanizovaný prostor				•		-20
Průmyslový a těžební prostor						
Rekreační vodní plochy I						
Rekreační vodní plochy II						
Dálniční dostupnost I						
Dálniční dostupnost II						
Řeky vhodné pro splouvání						
Silnice I. třídy	•					100
Železnice I		•				80
Železnice II				•		20
Přidaná hodnota: národní park			•			120
Přid.hodnota: chráněná krajinná oblast						
Úhm						630
Potenciál cestovního ruchu území ORP						1725

ORP Trutnov

Královéhradecký kraj



Atraktivita CR	A	B	C	Body		
Přírodní pozoruhodnosti	1	5		160		
Historické městské soubory		2		60		
Historické vesnické soubory						
Zámky			1	15		
Hrady, tvrze, zříceniny						
Křesťanské sakrální památky			3	45		
Židovské památky						
Vojenské památky						
Pietní památníky						
Technické památky			2	20		
Archeologické památky						
Historické podzemí						
Muzea, galerie		2	2	70		
Muzea v přírodě						
Lázeňská místa						
Zoologické zahrady, zooparky						
Botanické zahrady, arboreta						
Aquaparky, plavecké bazény	1			50		
Golfová hřiště	1			35		
Farmy pro hipoturistiku	1			35		
Vínařský věhlas						
Pivovarnický věhlas						
Jiné atraktivita cestovního ruchu		6		120		
Turistická informační centra	9			135		
Přidaná hodnota: památka UNESCO						
Úhm				745		
Plochy a linie	A	B	C	D	E	Body
Rekreační a turistická krajina I			•			210
Rekreační a turistická krajina II				•		80
Rekreační a turistická krajina IV						
Urbanizovaný prostor						
Průmyslový a těžební prostor						
Rekreační vodní plochy I						
Rekreační vodní plochy II						
Dálniční dostupnost I						
Dálniční dostupnost II						
Řeky vhodné pro splouvání						
Silnice I. třídy			•			60
Železnice I			•			60
Železnice II						
Přidaná hodnota: národní park			•			120
Přid.hodnota: chráněná krajinná oblast						
Úhm						530
Potenciál cestovního ruchu území ORP						1275

ORP Vrchlabí Královéhradecký kraj

