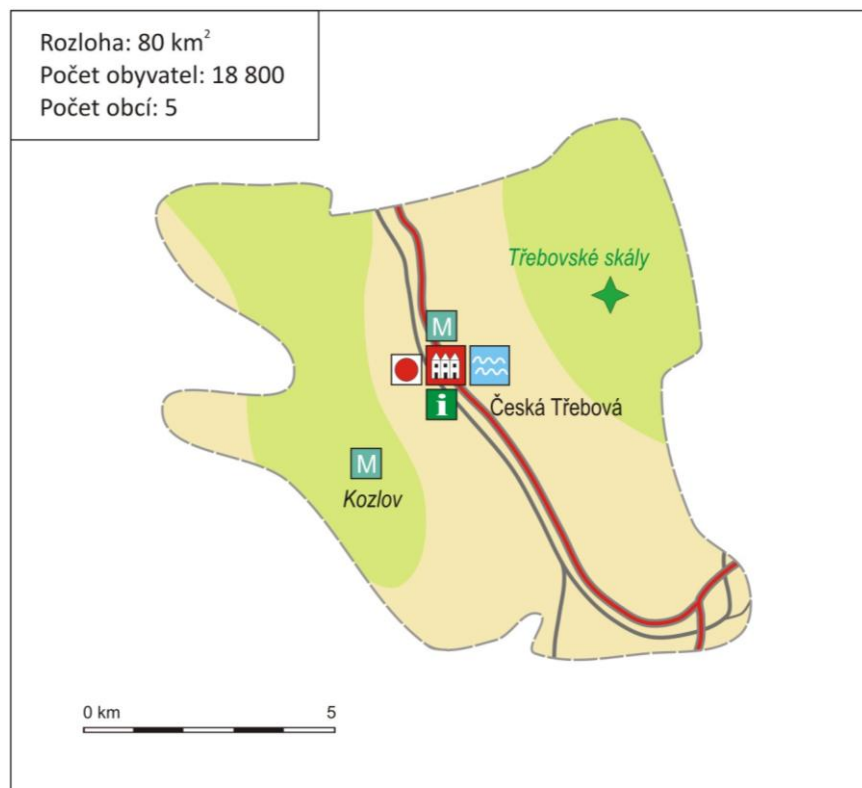


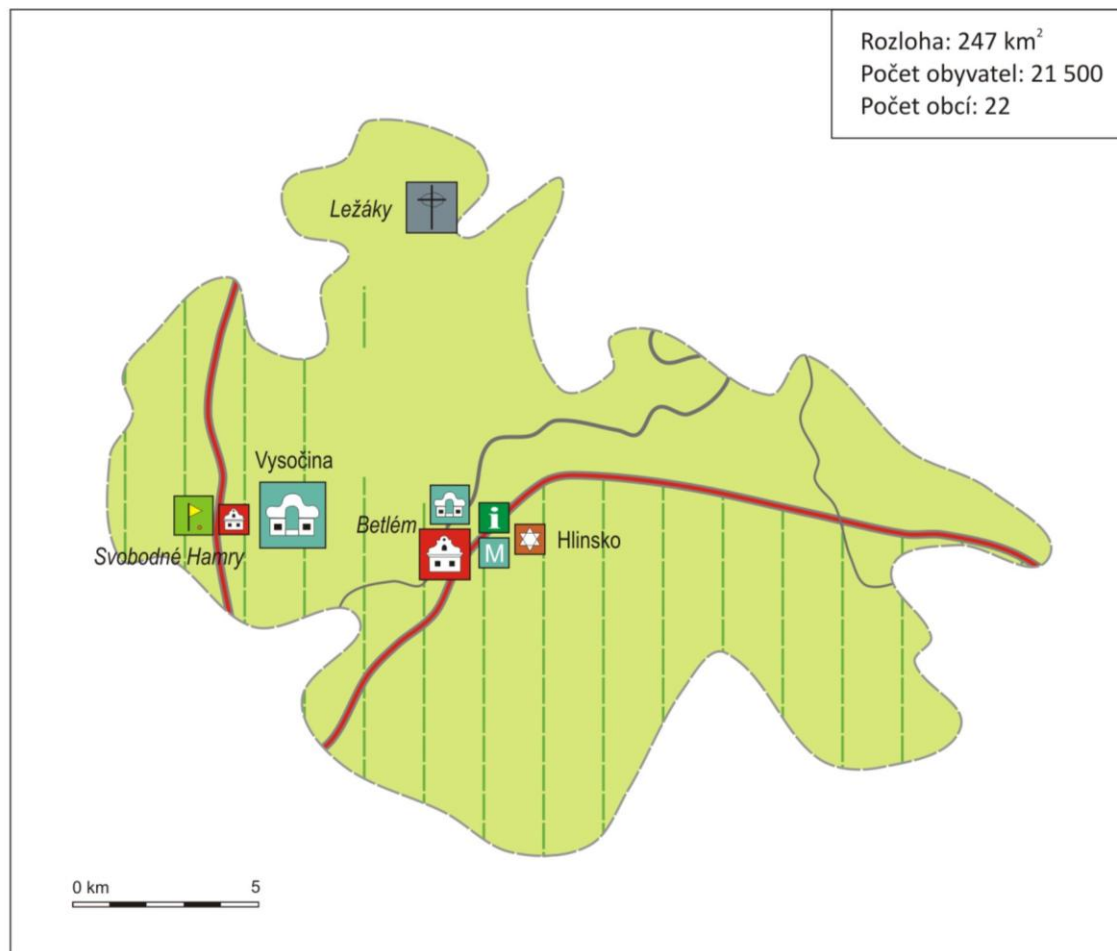
Atraktivita CR	A	B	C	Body		
Přírodní pozoruhodnosti		1		20		
Historické městské soubory		1		30		
Historické vesnické soubory						
Zámky						
Hrady, tvrze, zříceniny						
Křesťanské sakrální památky						
Židovské památky						
Vojenské památky						
Pietní památníky						
Technické památky						
Archeologické památky						
Historické podzemí						
Muzea, galerie			2	20		
Muzea v přírodě, skanzeny						
Lázeňská místa						
Zoologické zahrady, zooparky						
Botanické zahrady, arboreta						
Aquaparky, plavecké bazény		1		25		
Golfová hřiště						
Farmy pro hipoturistiku						
Vínařský věhlas						
Pivovarnický věhlas						
Jiné atraktivita cestovního ruchu		1		20		
Turistická informační centra	1			15		
Přidaná hodnota: památka UNESCO						
Úhm				130		
Plochy a linie	A	B	C	D	E	Body
Rekreační a turistická krajina I						
Rekreační a turistická krajina II			•			120
Rekreační a turistická krajina IV						
Urbanizovaný prostor						
Průmyslový a těžební prostor						
Dálniční dostupnost I						
Dálniční dostupnost II						
Břehy vodních ploch I						
Břehy vodních ploch II						
Řeky vhodné pro splouvání						
Silnice I. třídy	•					100
Železnice I	•					100
Železnice II				•		10
Přidaná hodnota: národní park						
Přid.hodnota: chráněná krajinná oblast						
Úhm						330
Potenciál cestovního ruchu území ORP						460

ORP Česká Třebová Pardubický kraj



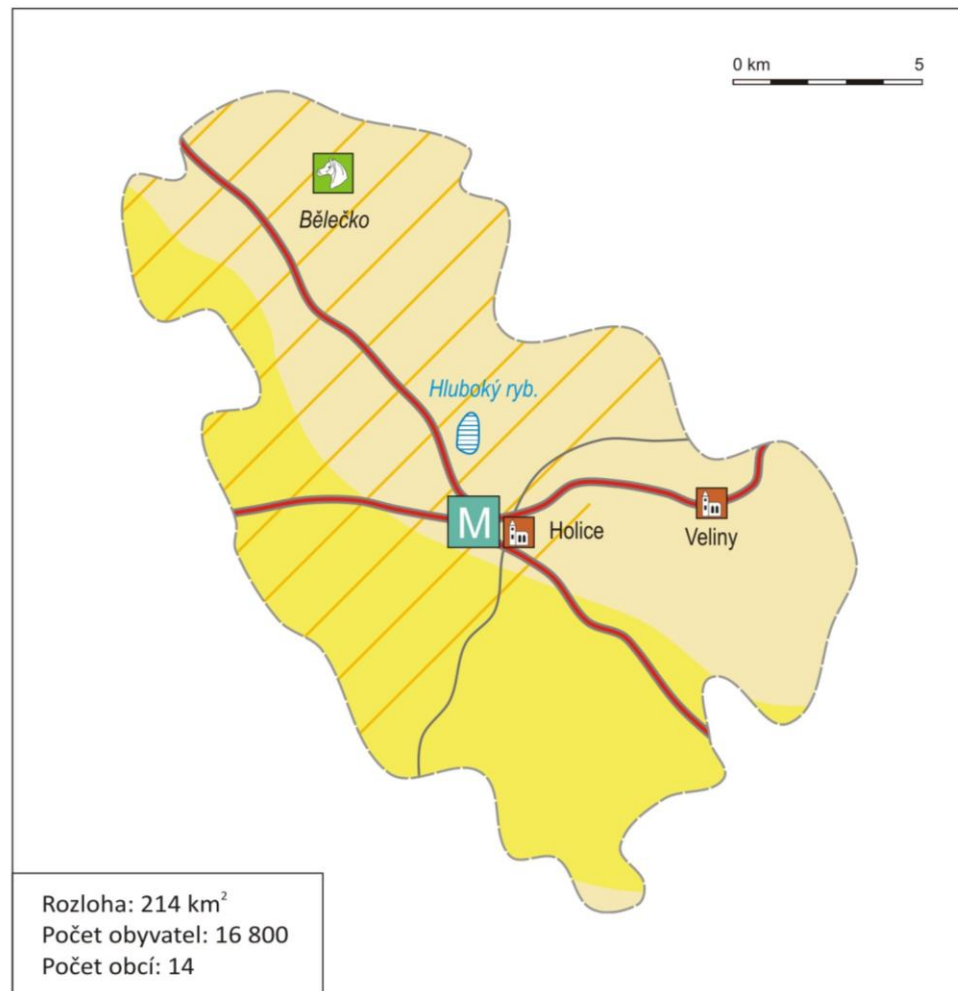
Atraktivita CR	A	B	C	Body		
Přírodní pozoruhodnosti						
Historické městské soubory						
Historické vesnické soubory	1	1		60		
Zámky						
Hrady, tvrze, zříceniny						
Křesťanské sakrální památky						
Židovské památky			1	15		
Vojenské památky						
Pietní památníky	1			50		
Technické památky						
Archeologické památky						
Historické podzemí						
Muzea, galerie			1	10		
Muzea v přírodě, skanzeny	1	1		90		
Lázeňská místa						
Zoologické zahrady, zooparky						
Botanické zahrady, arboreta						
Aquaparky, plavecké bazény						
Golfová hřiště	1			35		
Farmy pro hipoturistiku						
Vínařský věhlas						
Pivovarnický věhlas						
Jiné atraktivita cestovního ruchu						
Turistická informační centra	1			15		
Přidaná hodnota: památka UNESCO						
Úhm				275		
Plochy a linie	A	B	C	D	E	Body
Rekreační a turistická krajina I						
Rekreační a turistická krajina II	•					200
Rekreační a turistická krajina IV						
Urbanizovaný prostor						
Průmyslový a těžební prostor						
Dálniční dostupnost I						
Dálniční dostupnost II						
Břehy vodních ploch I						
Břehy vodních ploch II						
Řeky vhodné pro splouvání						
Silnice I. třídy	•					100
Železnice I				•		40
Železnice II				•		20
Přidaná hodnota: národní park						
Přid.hodnota: chráněná krajinná oblast		•				80
Úhm						440
Potenciál cestovního ruchu území ORP						715

ORP Hlinsko Pardubický kraj



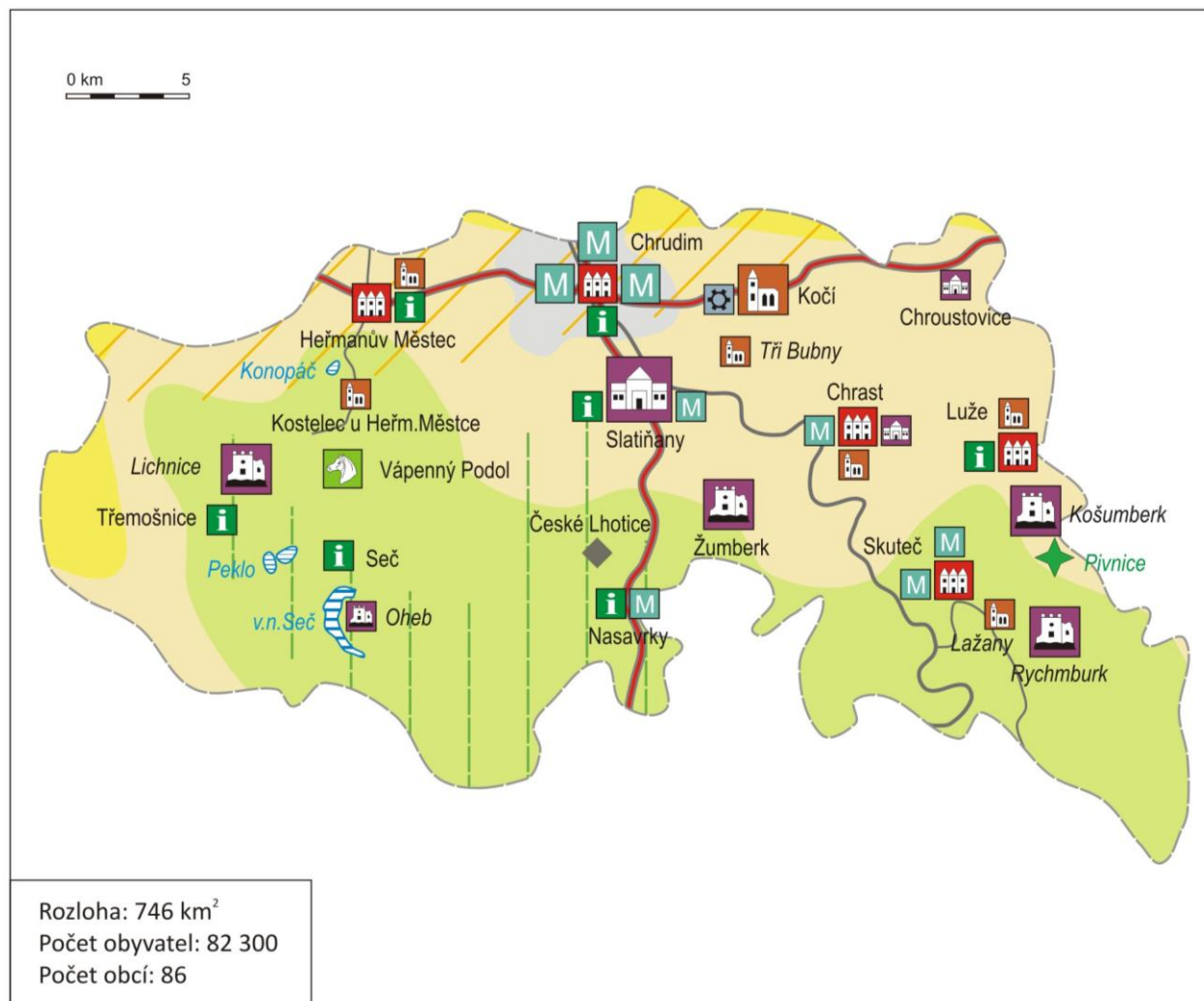
Atraktivita CR	A	B	C	Body		
Přírodní pozoruhodnosti						
Historické městské soubory						
Historické vesnické soubory						
Zámky						
Hrady, tvrze, zříceniny						
Křesťanské sakrální památky			2	30		
Židovské památky						
Vojenské památky						
Pietní památníky						
Technické památky						
Archeologické památky						
Historické podzemí						
Muzea, galerie	1			50		
Muzea v přírodě, skanzeny						
Lázeňská místa						
Zoologické zahrady, zooparky						
Botanické zahrady, arboreta						
Aquaparky, plavecké bazény						
Golfová hřiště						
Farmy pro hipoturistiku	1			35		
Vinařský věhlas						
Pivovarnický věhlas						
Jiné atraktivita cestovního ruchu						
Turistická informační centra						
Přidaná hodnota: památka UNESCO						
Úhm				115		
Plochy a linie	A	B	C	D	E	Body
Rekreační a turistická krajina I						
Rekreační a turistická krajina II						
Rekreační a turistická krajina IV			•			-90
Urbanizovaný prostor						
Průmyslový a těžební prostor						
Dálniční dostupnost I						
Dálniční dostupnost II		•				60
Břehy vodních ploch I						
Břehy vodních ploch II			•			75
Řeky vhodné pro splouvání						
Silnice I. třídy	•					100
Železnice I						
Železnice II			•			30
Přidaná hodnota: národní park						
Přid.hodnota: chráněná krajinná oblast						
Úhm						175
Potenciál cestovního ruchu území ORP						290

ORP Holice Pardubický kraj



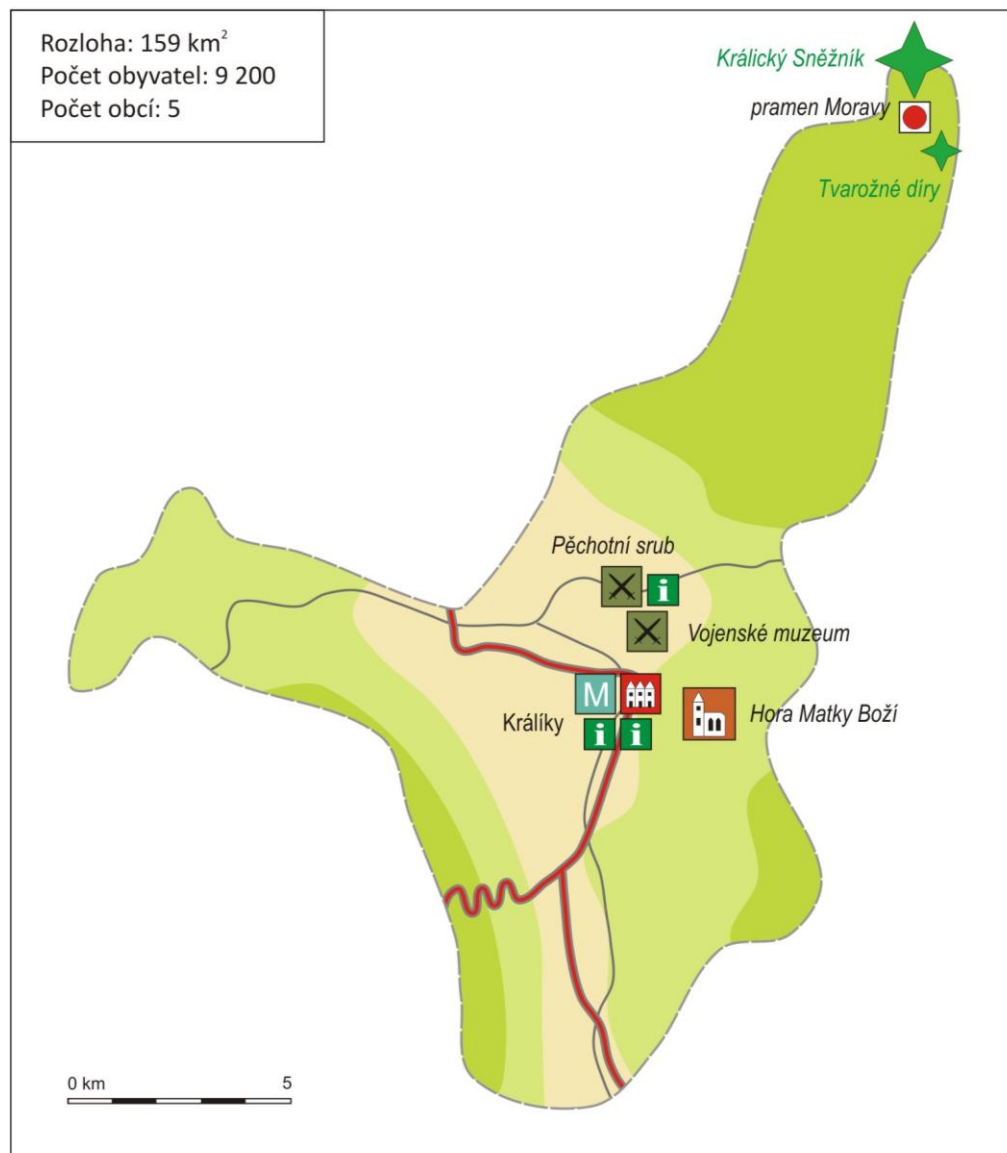
Atraktivita CR	A	B	C	Body		
Přírodní pozoruhodnosti		1		20		
Historické městské soubory		5		150		
Historické vesnické soubory						
Zámky	1		2	95		
Hrady, tvrze, zříceniny		4	1	175		
Křesťanské sakrální památky		1	6	130		
Židovské památky						
Vojenské památky						
Pietní památníky						
Technické památky			1	10		
Archeologické památky		1		20		
Historické podzemí						
Muzea, galerie		3	5	125		
Muzea v přírodě, skanzeny						
Lázeňská místa						
Zoologické zahrady, zooparky						
Botanické zahrady, arboreta						
Aquaparky, plavecké bazény						
Golfová hřiště						
Farmy pro hipoturistiku	1			35		
Vinařský věhlas						
Pivovarnický věhlas						
Jiné atraktivita cestovního ruchu						
Turistická informační centra	7			105		
Přidaná hodnota: památka UNESCO						
Úhm				865		
Plochy a linie	A	B	C	D	E	Body
Rekreační a turistická krajina I						
Rekreační a turistická krajina II		•				160
Rekreační a turistická krajina IV					•	-30
Urbanizovaný prostor				•		-40
Průmyslový a těžební prostor						
Dálniční dostupnost I						
Dálniční dostupnost II				•		30
Břehy vodních ploch I			•			150
Břehy vodních ploch II				•		50
Řeky vhodné pro splouvání			•			60
Silnice I. třídy				•		40
Železnice I				•		40
Železnice II					•	10
Přidaná hodnota: národní park						
Přid.hodnota: chráněná krajinná oblast			•			60
Úhm						490
Potenciál cestovního ruchu území ORP						1355

ORP Chrudim Pardubický kraj



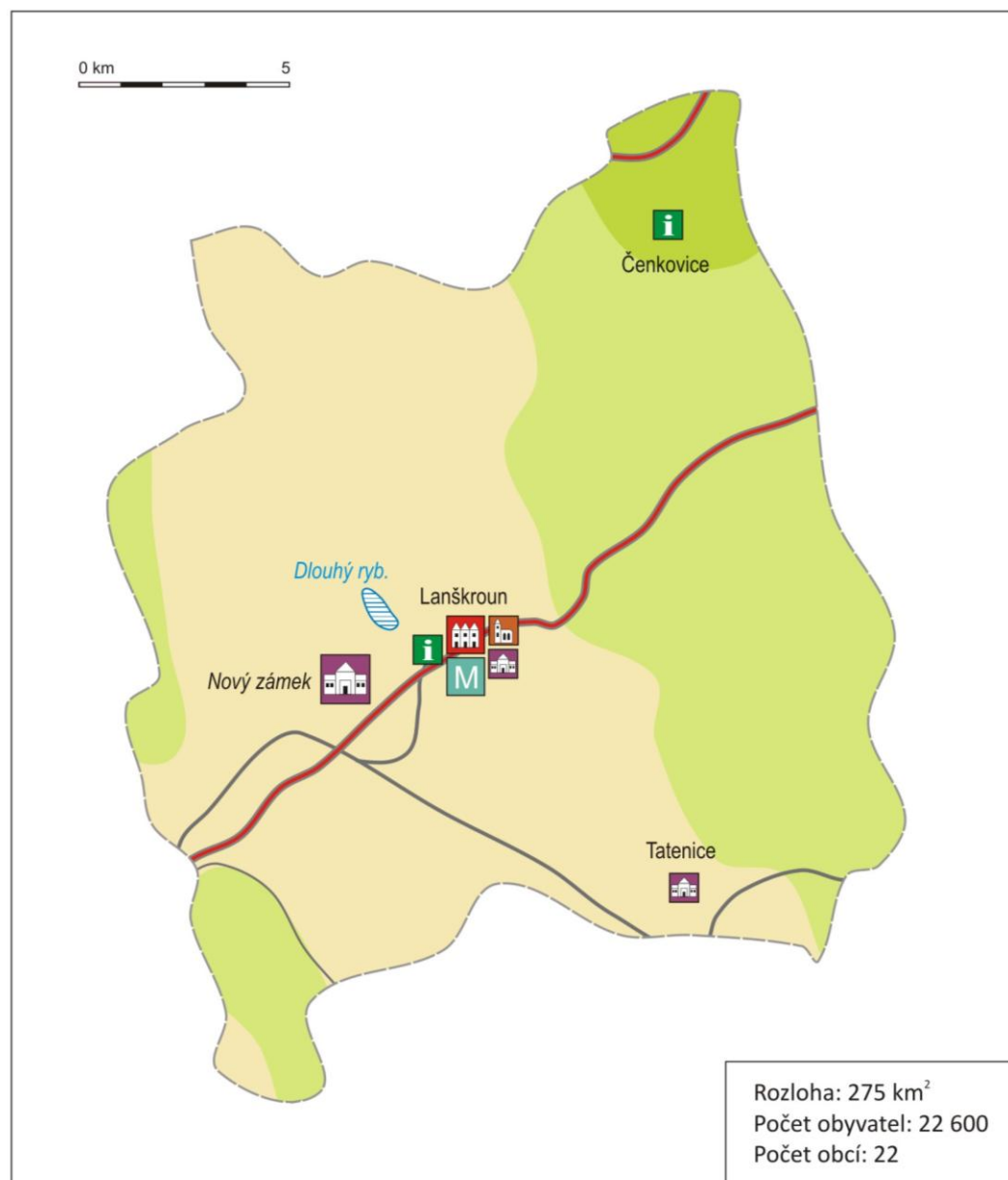
Atraktivita CR	A	B	C	Body		
Přírodní pozoruhodnosti	1	1		80		
Historické městské soubory		1		30		
Historické vesnické soubory						
Zámky						
Hrady, tvrze, zříceniny						
Křesťanské sakrální památky		1		40		
Židovské památky						
Vojenské památky		2		50		
Pietní památníky						
Technické památky						
Archeologické památky						
Historické podzemí						
Muzea, galerie		1		25		
Muzea v přírodě, skanzeny						
Lázeňská místa						
Zoologické zahrady, zooparky						
Botanické zahrady, arboreta						
Aquaparky, plavecké bazény						
Golfová hřiště						
Farmy pro hipoturistiku						
Vínařský věhlas						
Pivovarnický věhlas						
Jiné atraktivita cestovního ruchu		1		20		
Turistická informační centra	3			45		
Přidaná hodnota: památka UNESCO						
Úhm				290		
Plochy a linie	A	B	C	D	E	Body
Rekreační a turistická krajina I			•			210
Rekreační a turistická krajina II			•			120
Rekreační a turistická krajina IV						
Urbanizovaný prostor						
Průmyslový a těžební prostor						
Dálniční dostupnost I						
Dálniční dostupnost II						
Břehy vodních ploch I						
Břehy vodních ploch II						
Řeky vhodné pro splouvání						
Silnice I. třídy	•					100
Železnice I						
Železnice II	•					50
Přidaná hodnota: národní park						
Přid.hodnota: chráněná krajinná oblast						
Úhm						480
Potenciál cestovního ruchu území ORP						780

ORP Králíky Pardubický kraj



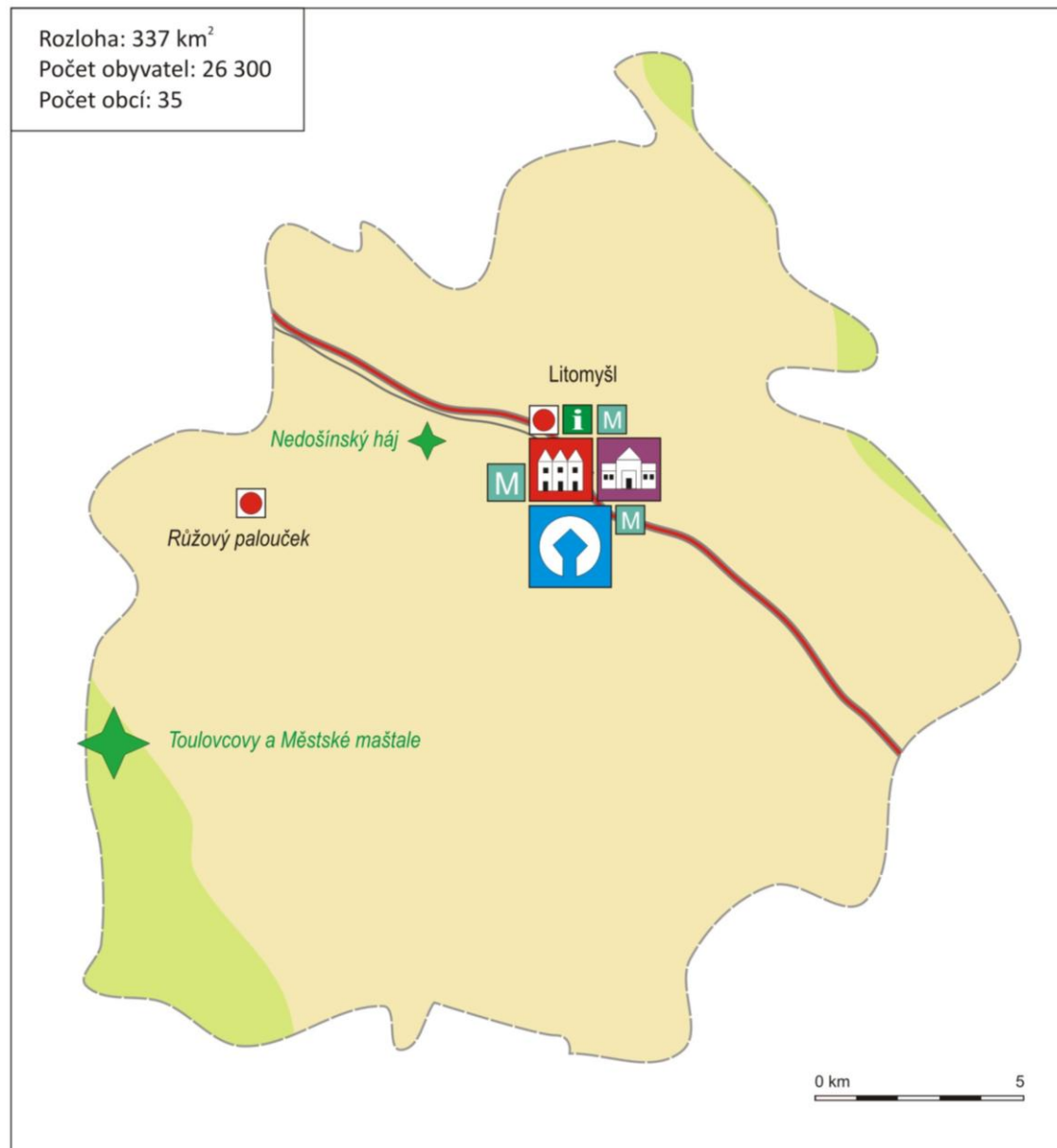
Atraktivita CR	A	B	C	Body		
Přírodní pozoruhodnosti						
Historické městské soubory		1		30		
Historické vesnické soubory						
Zámky		1	2	75		
Hrady, tvrze, zříceniny						
Křesťanské sakrální památky			1	15		
Židovské památky						
Vojenské památky						
Pietní památníky						
Technické památky						
Archeologické památky						
Historické podzemí						
Muzea, galerie		1		25		
Muzea v přírodě, skanzeny						
Lázeňská místa						
Zoologické zahrady, zooparky						
Botanické zahrady, arboreta						
Aquaparky, plavecké bazény						
Golfová hřiště						
Farmy pro hipoturistiku						
Vínařský věhlas						
Pivovarnický věhlas						
Jiné atraktivita cestovního ruchu						
Turistická informační centra	2			30		
Přidaná hodnota: památka UNESCO						
Úhm				175		
Plochy a linie	A	B	C	D	E	Body
Rekreační a turistická krajina I					•	70
Rekreační a turistická krajina II			•			120
Rekreační a turistická krajina IV						
Urbanizovaný prostor						
Průmyslový a těžební prostor						
Dálniční dostupnost I						
Dálniční dostupnost II						
Břehy vodních ploch I						
Břehy vodních ploch II			•			75
Řeky vhodné pro splouvání						
Silnice I. třídy			•			60
Železnice I			•			60
Železnice II					•	10
Přidaná hodnota: národní park						
Přid.hodnota: chráněná krajinná oblast						
Úhm						395
Potenciál cestovního ruchu území ORP						570

ORP Lanškroun Pardubický kraj



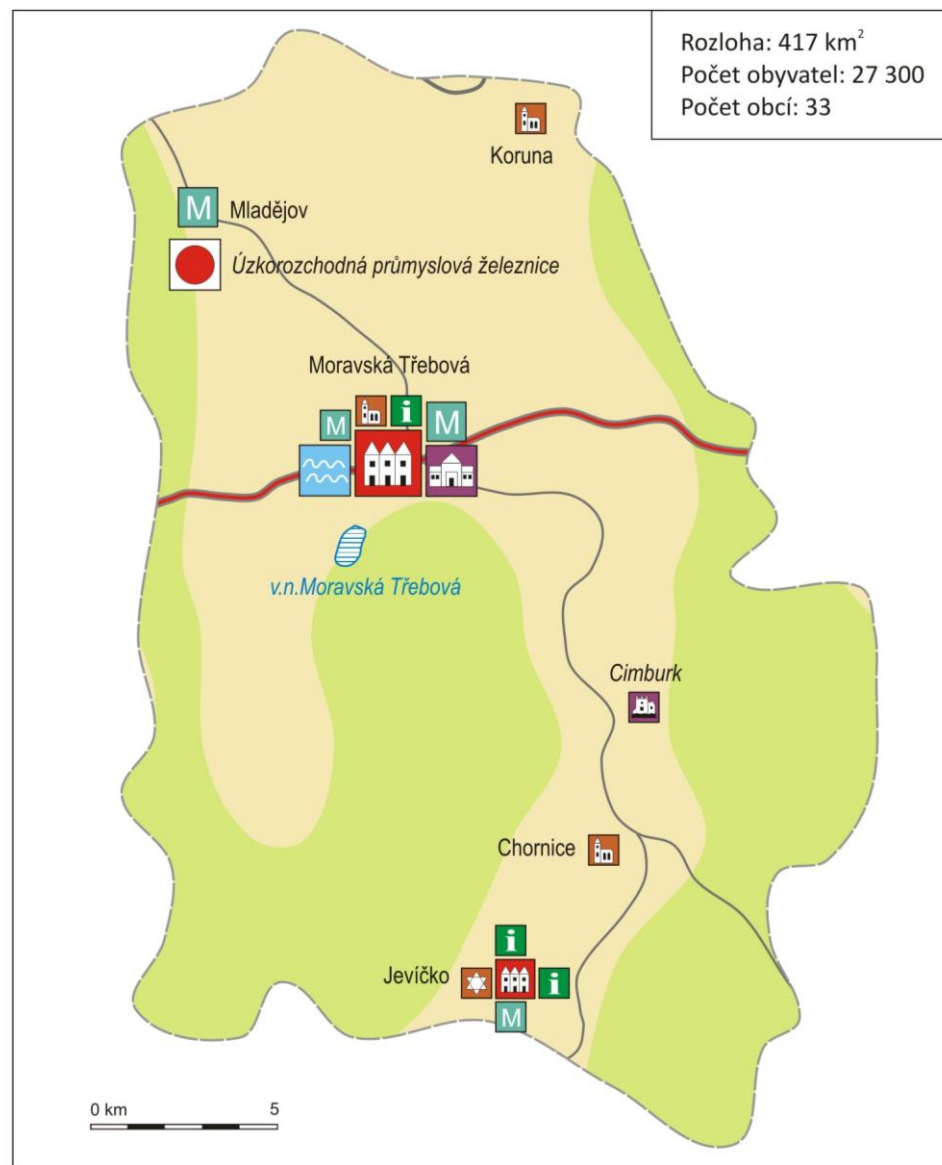
Atraktivita CR	A	B	C	Body		
Přírodní pozoruhodnosti	1	1		80		
Historické městské soubory	1			60		
Historické vesnické soubory						
Zámky	1			65		
Hrady, tvrze, zříceniny						
Křesťanské sakrální památky						
Židovské památky						
Vojenské památky						
Pietní památníky						
Technické památky						
Archeologické památky						
Historické podzemí						
Muzea, galerie		1	2	45		
Muzea v přírodě, skanzeny						
Lázeňská místa						
Zoologické zahrady, zooparky						
Botanické zahrady, arboreta						
Aquaparky, plavecké bazény						
Golfová hřiště						
Farmy pro hipoturistiku						
Vínařský věhlas						
Pivovarnický věhlas						
Jiné atraktivita cestovního ruchu		2		40		
Turistická informační centra	1			15		
Přidaná hodnota: památka UNESCO		1		100		
Úhm				405		
Plochy a linie	A	B	C	D	E	
Rekreační a turistická krajina I						
Rekreační a turistická krajina II					•	40
Rekreační a turistická krajina IV						
Urbanizovaný prostor						
Průmyslový a těžební prostor						
Dálniční dostupnost I						
Dálniční dostupnost II						
Břehy vodních ploch I						
Břehy vodních ploch II						
Řeky vhodné pro splouvání						
Silnice I. třídy			•			60
Železnice I						
Železnice II				•		20
Přidaná hodnota: národní park						
Přid.hodnota: chráněná krajinná oblast						
Úhm						120
Potenciál cestovního ruchu území ORP						525

ORP Litomyšl Pardubický kraj



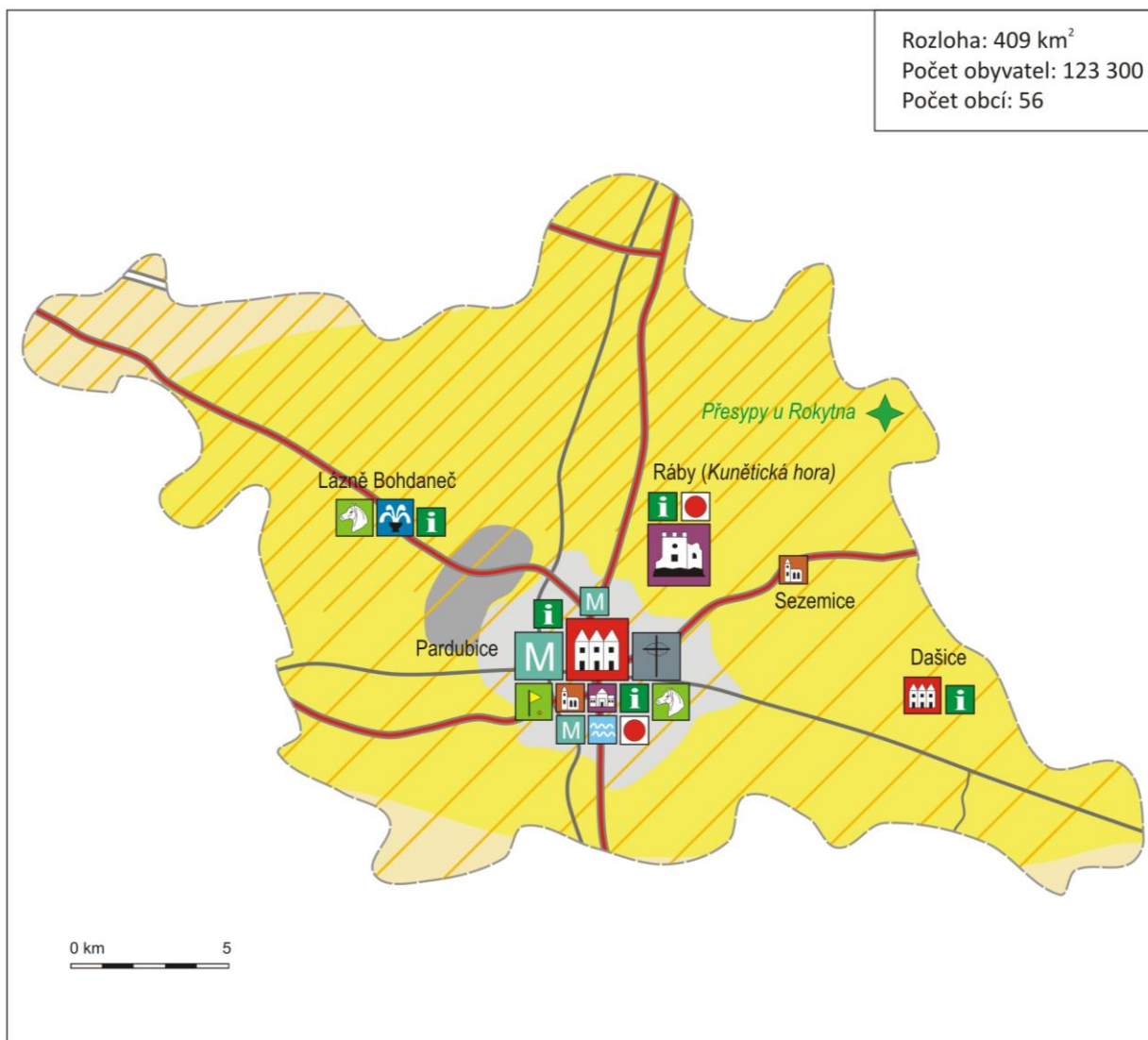
Atraktivita CR	A	B	C	Body		
Přírodní pozoruhodnosti						
Historické městské soubory	1	1		90		
Historické vesnické soubory						
Zámky		1		45		
Hrady, tvrze, zříceniny			1	15		
Křesťanské sakrální památky			3	45		
Židovské památky			1	15		
Vojenské památky						
Pietní památníky						
Technické památky		1		25		
Archeologické památky						
Historické podzemí						
Muzea, galerie		1	2	45		
Muzea v přírodě, skanzeny						
Lázeňská místa						
Zoologické zahrady, zooparky						
Botanické zahrady, arboreta						
Aquaparky, plavecké bazény	1			50		
Golfová hřiště						
Farmy pro hipoturistiku						
Vínařský věhlas						
Pivovarnický věhlas						
Jiné atraktivita cestovního ruchu	1			50		
Turistická informační centra	3			45		
Přidaná hodnota: památka UNESCO						
Úhm				425		
Plochy a linie	A	B	C	D	E	
Rekreační a turistická krajina I						
Rekreační a turistická krajina II			•			120
Rekreační a turistická krajina IV						
Urbanizovaný prostor						
Průmyslový a těžební prostor						
Dálniční dostupnost I						
Dálniční dostupnost II						
Břehy vodních ploch I						
Břehy vodních ploch II				•		50
Řeky vhodné pro splouvání				•		40
Silnice I. třídy				•		40
Železnice I					•	20
Železnice II		•				40
Přidaná hodnota: národní park						
Přid.hodnota: chráněná krajinná oblast						
Úhm						270
Potenciál cestovního ruchu území ORP						695

ORP Moravská Třebová Pardubický kraj



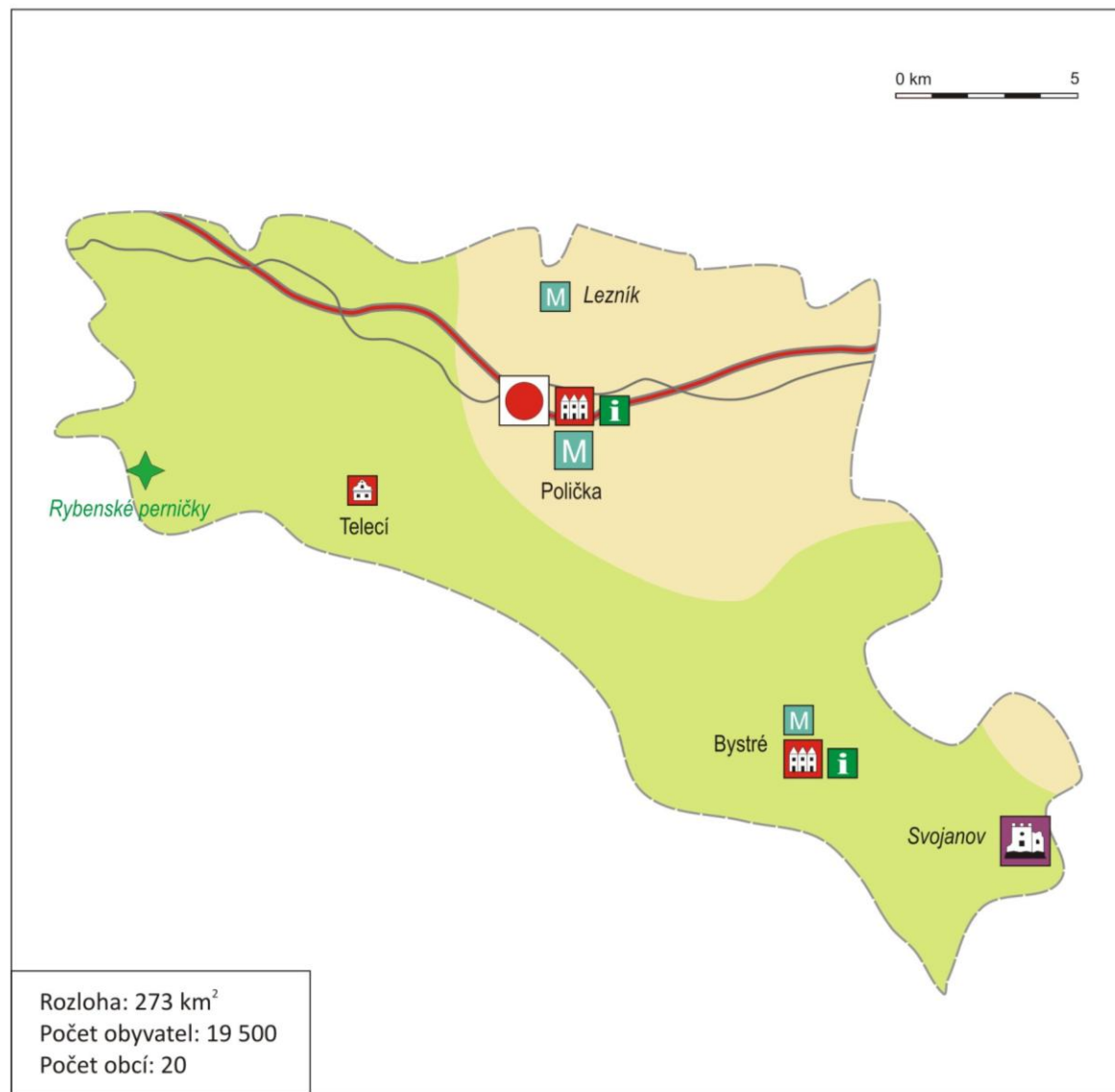
Atraktivita CR	A	B	C	Body		
Přírodní pozoruhodnosti		1		20		
Historické městské soubory	1	1		90		
Historické vesnické soubory						
Zámky			1	15		
Hrady, tvrze, zříceniny	1			60		
Křesťanské sakrální památky			2	30		
Židovské památky						
Vojenské památky						
Pietní památníky	1			50		
Technické památky						
Archeologické památky						
Historické podzemí						
Muzea, galerie	1		2	70		
Muzea v přírodě, skanzeny						
Lázeňská místa		1		25		
Zoologické zahrady, zooparky						
Botanické zahrady, arboreta						
Aquaparky, plavecké bazény		1		25		
Golfová hřiště	1			35		
Farmy pro hipoturistiku	2			70		
Vinařský věhlas						
Pivovarnický věhlas						
Jiné atraktivita cestovního ruchu		2		40		
Turistická informační centra	5			75		
Přidaná hodnota: památka UNESCO						
Úhm				605		
Plochy a linie	A	B	C	D	E	
Rekreační a turistická krajina I						
Rekreační a turistická krajina II						
Rekreační a turistická krajina IV		•				-120
Urbanizovaný prostor			•			-60
Průmyslový a těžební prostor				•		-60
Dálniční dostupnost I			•			90
Dálniční dostupnost II		•				60
Břehy vodních ploch I						
Břehy vodních ploch II						
Řeky vhodné pro splouvání						
Silnice I. třídy	•					100
Železnice I	•					100
Železnice II				•		10
Přidaná hodnota: národní park						
Přid.hodnota: chráněná krajinná oblast						
Úhm						120
Potenciál cestovního ruchu území ORP						725

ORP Pardubice Pardubický kraj



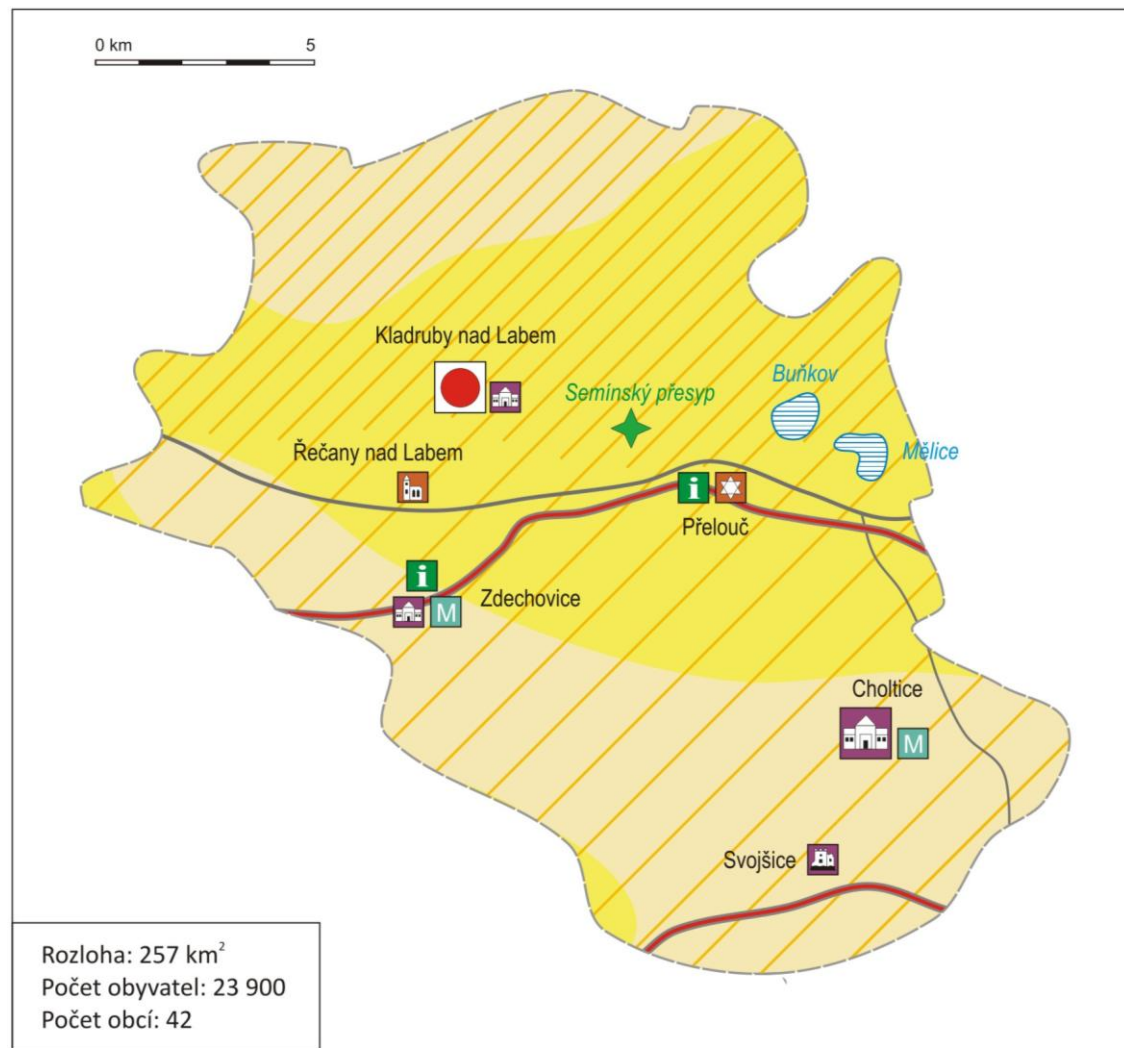
Atraktivita CR	A	B	C	Body		
Přírodní pozoruhodnosti		1		20		
Historické městské soubory		2		60		
Historické vesnické soubory		1		20		
Zámky						
Hrady, tvrze, zříceniny		1		40		
Křesťanské sakrální památky						
Židovské památky						
Vojenské památky						
Pietní památníky						
Technické památky						
Archeologické památky						
Historické podzemí						
Muzea, galerie		1	2	45		
Muzea v přírodě, skanzeny						
Lázeňská místa						
Zoologické zahrady, zooparky						
Botanické zahrady, arboreta						
Aquaparky, plavecké bazény						
Golfová hřiště						
Farmy pro hipoturistiku						
Vínařský věhlas						
Pivovarnický věhlas						
Jiné atraktivita cestovního ruchu	1			50		
Turistická informační centra	2			30		
Přidaná hodnota: památka UNESCO						
Úhm				265		
Plochy a linie	A	B	C	D	E	
Rekreační a turistická krajina I						
Rekreační a turistická krajina II		•				160
Rekreační a turistická krajina IV						
Urbanizovaný prostor						
Průmyslový a těžební prostor						
Dálniční dostupnost I						
Dálniční dostupnost II						
Břehy vodních ploch I						
Břehy vodních ploch II						
Řeky vhodné pro splouvání						
Silnice I. třídy		•				80
Železnice I						
Železnice II		•				40
Přidaná hodnota: národní park						
Přid.hodnota: chráněná krajinná oblast						
Úhm						280
Potenciál cestovního ruchu území ORP						545

ORP Polička Pardubický kraj



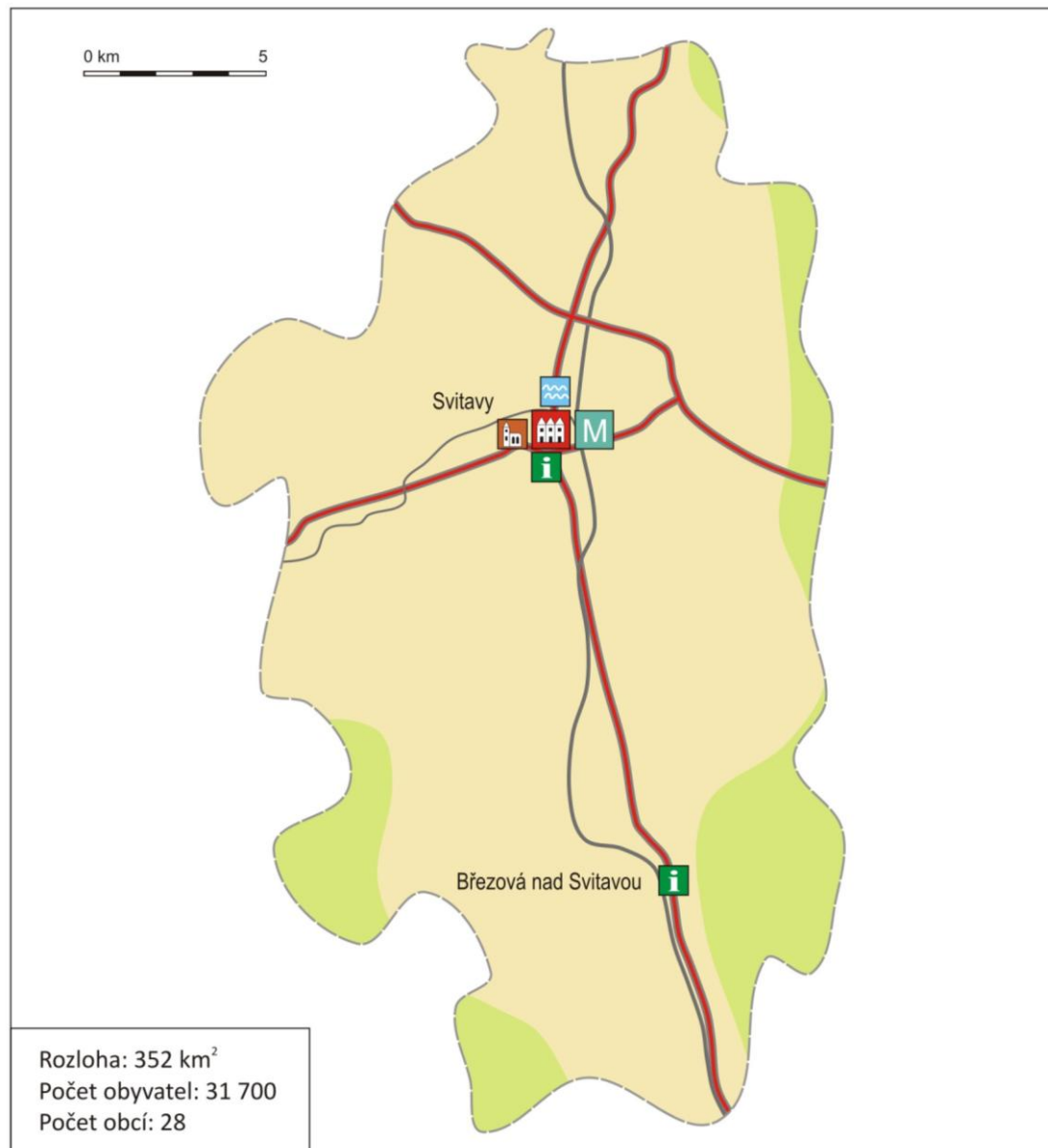
Atraktivita CR	A	B	C	Body		
Přírodní pozoruhodnosti		1		20		
Historické městské soubory						
Historické vesnické soubory						
Zámky		1	2	75		
Hrady, tvrze, zříceniny			1	15		
Křesťanské sakrální památky			1	15		
Židovské památky			1	15		
Vojenské památky						
Pietní památníky						
Technické památky						
Archeologické památky						
Historické podzemí						
Muzea, galerie			2	20		
Muzea v přírodě, skanzeny						
Lázeňská místa						
Zoologické zahrady, zooparky						
Botanické zahrady, arboreta						
Aquaparky, plavecké bazény						
Golfová hřiště						
Farmy pro hipoturistiku						
Vinařský věhlas						
Pivovarnický věhlas						
Jiné atraktivita cestovního ruchu	1			50		
Turistická informační centra	2			30		
Přidaná hodnota: památka UNESCO						
Úhm				240		
Plochy a linie	A	B	C	D	E	
Rekreační a turistická krajina I						
Rekreační a turistická krajina II						
Rekreační a turistická krajina IV			•			-90
Urbanizovaný prostor						
Průmyslový a těžební prostor						
Dálniční dostupnost I			•			90
Dálniční dostupnost II		•				60
Břehy vodních ploch I						
Břehy vodních ploch II		•				100
Řeky vhodné pro splouvání						
Silnice I. třídy		•				80
Železnice I			•			60
Železnice II				•		20
Přidaná hodnota: národní park						
Přid.hodnota: chráněná krajinná oblast						
Úhm						320
Potenciál cestovního ruchu území ORP						560

ORP Přelouč Pardubický kraj



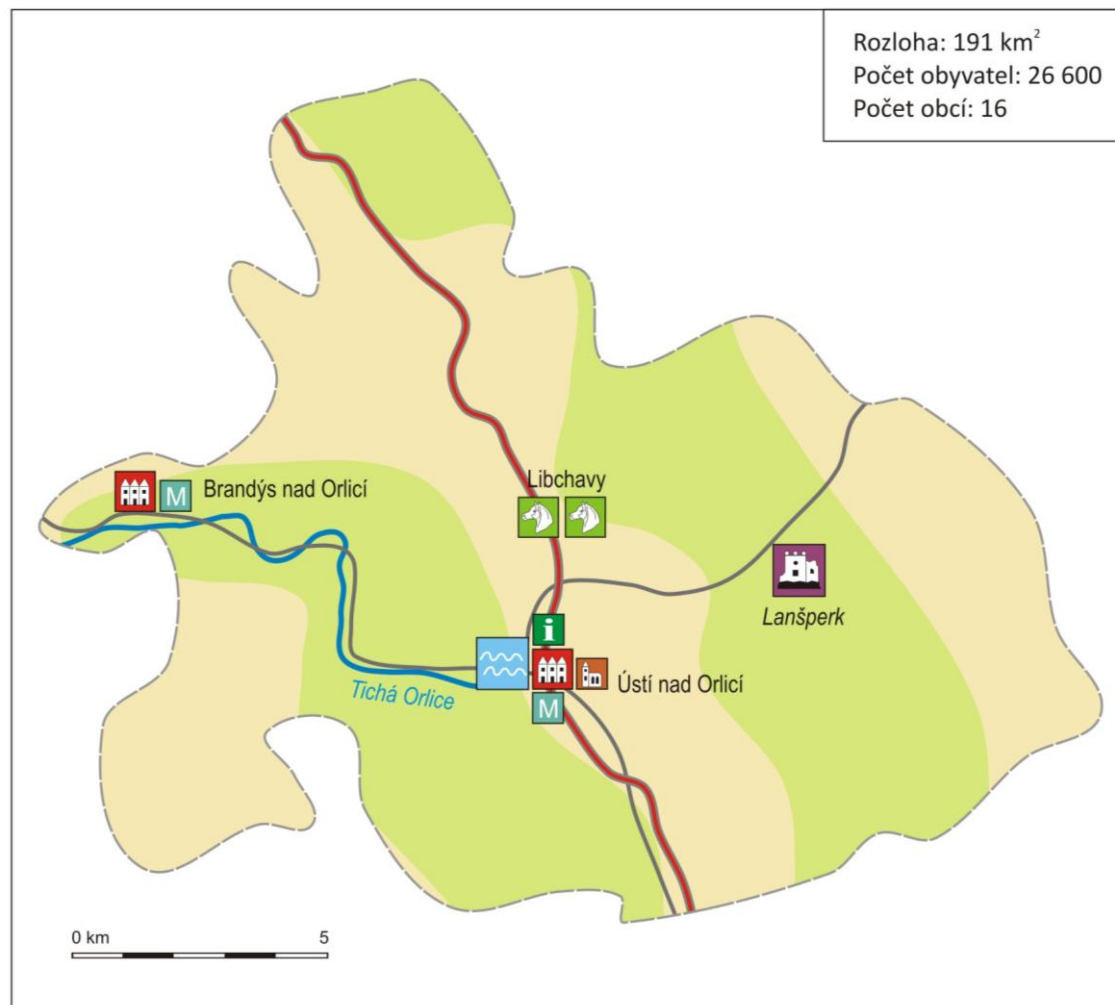
Atraktivita CR	A	B	C	Body		
Přírodní pozoruhodnosti						
Historické městské soubory		1		30		
Historické vesnické soubory						
Zámky						
Hrady, tvrze, zříceniny						
Křesťanské sakrální památky			1	15		
Židovské památky						
Vojenské památky						
Pietní památníky						
Technické památky						
Archeologické památky						
Historické podzemí						
Muzea, galerie		1		25		
Muzea v přírodě, skanzeny						
Lázeňská místa						
Zoologické zahrady, zooparky						
Botanické zahrady, arboreta						
Aquaparky, plavecké bazény		1		25		
Golfová hřiště						
Farmy pro hipoturistiku						
Vinařský věhlas						
Pivovarnický věhlas						
Jiné atraktivita cestovního ruchu						
Turistická informační centra	2			30		
Přidaná hodnota: památka UNESCO						
Úhm				125		
Plochy a linie	A	B	C	D	E	Body
Rekreační a turistická krajina I						
Rekreační a turistická krajina II				•		80
Rekreační a turistická krajina IV						
Urbanizovaný prostor						
Průmyslový a těžební prostor						
Dálniční dostupnost I						
Dálniční dostupnost II						
Břehy vodních ploch I						
Břehy vodních ploch II						
Řeky vhodné pro splouvání						
Silnice I. třídy	•					100
Železnice I		•				80
Železnice II				•		20
Přidaná hodnota: národní park						
Přid.hodnota: chráněná krajinná oblast						
Úhm						280
Potenciál cestovního ruchu území ORP						405

ORP Svitavy Pardubický kraj



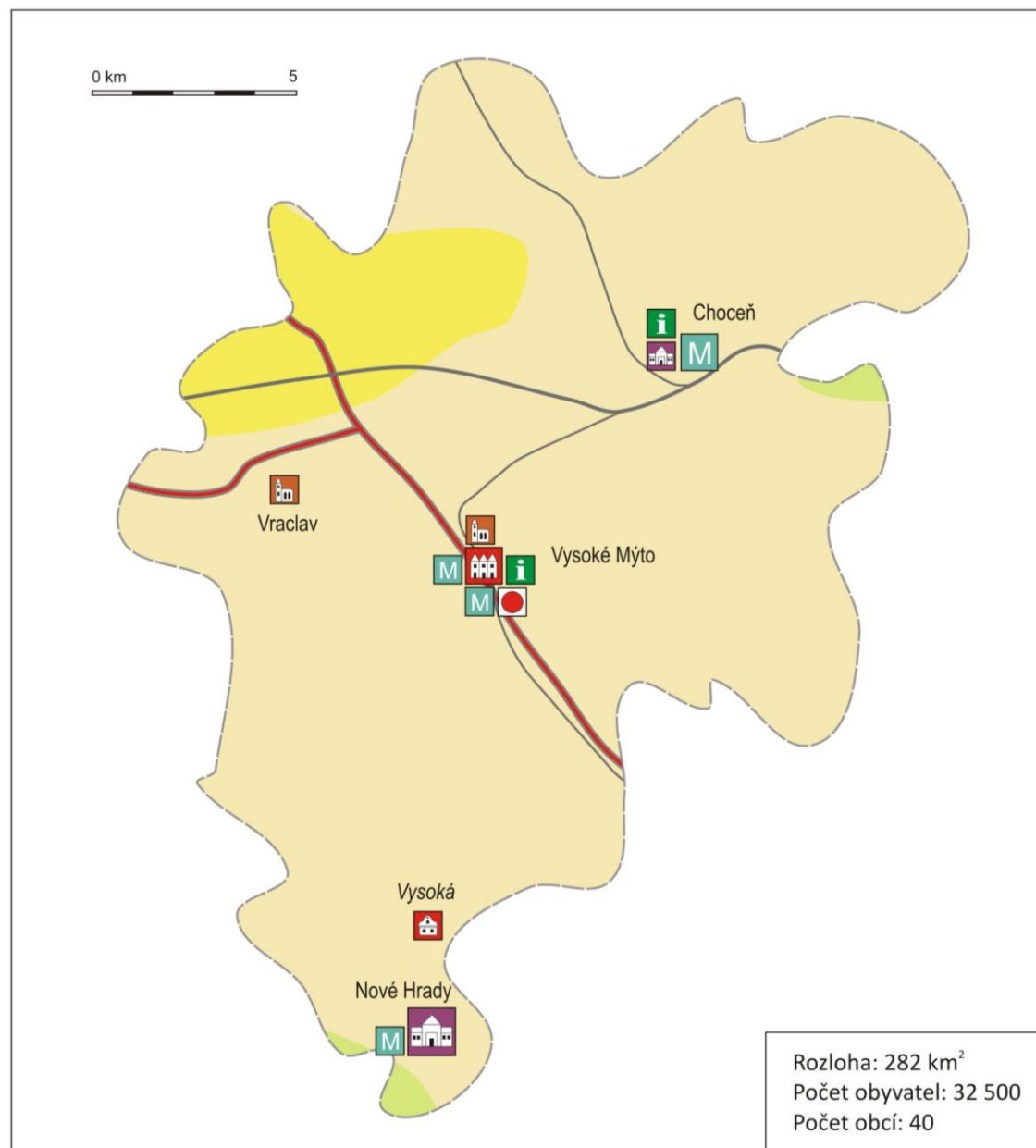
Atraktivita CR	A	B	C	Body		
Přírodní pozoruhodnosti						
Historické městské soubory		2		60		
Historické vesnické soubory						
Zámky						
Hrady, tvrze, zříceniny		1		40		
Křesťanské sakrální památky			1	15		
Židovské památky						
Vojenské památky						
Pietní památníky						
Technické památky						
Archeologické památky						
Historické podzemí						
Muzea, galerie			2	20		
Muzea v přírodě, skanzeny						
Lázeňská místa						
Zoologické zahrady, zooparky						
Botanické zahrady, arboreta						
Aquaparky, plavecké bazény	1			50		
Golfová hřiště						
Farmy pro hipoturistiku	2			70		
Vinařský věhlas						
Pivovarnický věhlas						
Jiné atraktivita cestovního ruchu						
Turistická informační centra	1			15		
Přidaná hodnota: památka UNESCO						
Úhm				270		
Plochy a linie	A	B	C	D	E	Body
Rekreační a turistická krajina I						
Rekreační a turistická krajina II		•				160
Rekreační a turistická krajina IV						
Urbanizovaný prostor						
Průmyslový a těžební prostor						
Dálniční dostupnost I						
Dálniční dostupnost II						
Břehy vodních ploch I						
Břehy vodních ploch II						
Řeky vhodné pro splouvání			•			90
Silnice I. třídy		•				80
Železnice I	•					100
Železnice II						
Přidaná hodnota: národní park						
Přid.hodnota: chráněná krajinná oblast						
Úhm						430
Potenciál cestovního ruchu území ORP						700

ORP Ústí nad Orlicí Pardubický kraj



Atraktivita CR	A	B	C	Body		
Přírodní pozoruhodnosti						
Historické městské soubory		1		30		
Historické vesnické soubory		1		20		
Zámky		1	1	60		
Hrady, tvrze, zříceniny						
Křesťanské sakrální památky			2	30		
Židovské památky						
Vojenské památky						
Pietní památníky						
Technické památky						
Archeologické památky						
Historické podzemí						
Muzea, galerie		1	3	55		
Muzea v přírodě, skanzeny						
Lázeňská místa						
Zoologické zahrady, zooparky						
Botanické zahrady, arboreta						
Aquaparky, plavecké bazény						
Golfová hřiště						
Farmy pro hipoturistiku						
Vínařský věhlas						
Pivovarnický věhlas						
Jiné atraktivita cestovního ruchu		1		20		
Turistická informační centra	2			30		
Přidaná hodnota: památka UNESCO						
Úhm				245		
Plochy a linie	A	B	C	D	E	Body
Rekreační a turistická krajina I						
Rekreační a turistická krajina II					•	40
Rekreační a turistická krajina IV				•		-60
Urbanizovaný prostor						
Průmyslový a těžební prostor						
Dálniční dostupnost I						
Dálniční dostupnost II						
Břehy vodních ploch I						
Břehy vodních ploch II						
Řeky vhodné pro splouvání						
Silnice I. třídy			•			60
Železnice I				•		40
Železnice II			•			30
Přidaná hodnota: národní park						
Přid.hodnota: chráněná krajinná oblast						
Úhm						110
Potenciál cestovního ruchu území ORP						355

ORP Vysoké Mýto Pardubický kraj



Atraktivita CR	A	B	C	Body		
Přírodní pozoruhodnosti						
Historické městské soubory		3		90		
Historické vesnické soubory						
Zámky		1		45		
Hrady, tvrze, zříceniny		1	1	55		
Křesťanské sakrální památky			2	30		
Židovské památky			1	15		
Vojenské památky						
Pietní památníky						
Technické památky		1		25		
Archeologické památky						
Historické podzemí						
Muzea, galerie		4		100		
Muzea v přírodě, skanzeny						
Lázeňská místa						
Zoologické zahrady, zooparky						
Botanické zahrady, arboreta						
Aquaparky, plavecké bazény		1		25		
Golfová hřiště						
Farmy pro hipoturistiku	2			70		
Vínařský věhlas						
Pivovarnický věhlas						
Jiné atraktivita cestovního ruchu						
Turistická informační centra	4			60		
Přidaná hodnota: památka UNESCO						
Úhm				515		
Plochy a linie	A	B	C	D	E	Body
Rekreační a turistická krajina I				•		140
Rekreační a turistická krajina II			•			120
Rekreační a turistická krajina IV						
Urbanizovaný prostor						
Průmyslový a těžební prostor						
Dálniční dostupnost I						
Dálniční dostupnost II						
Břehy vodních ploch I		•				200
Břehy vodních ploch II						
Řeky vhodné pro splouvání		•				120
Silnice I. třídy		•				80
Železnice I	•					100
Železnice II						
Přidaná hodnota: národní park						
Přid.hodnota: chráněná krajinná oblast						
Úhm						760
Potenciál cestovního ruchu území ORP						1275

ORP Žamberk Pardubický kraj

