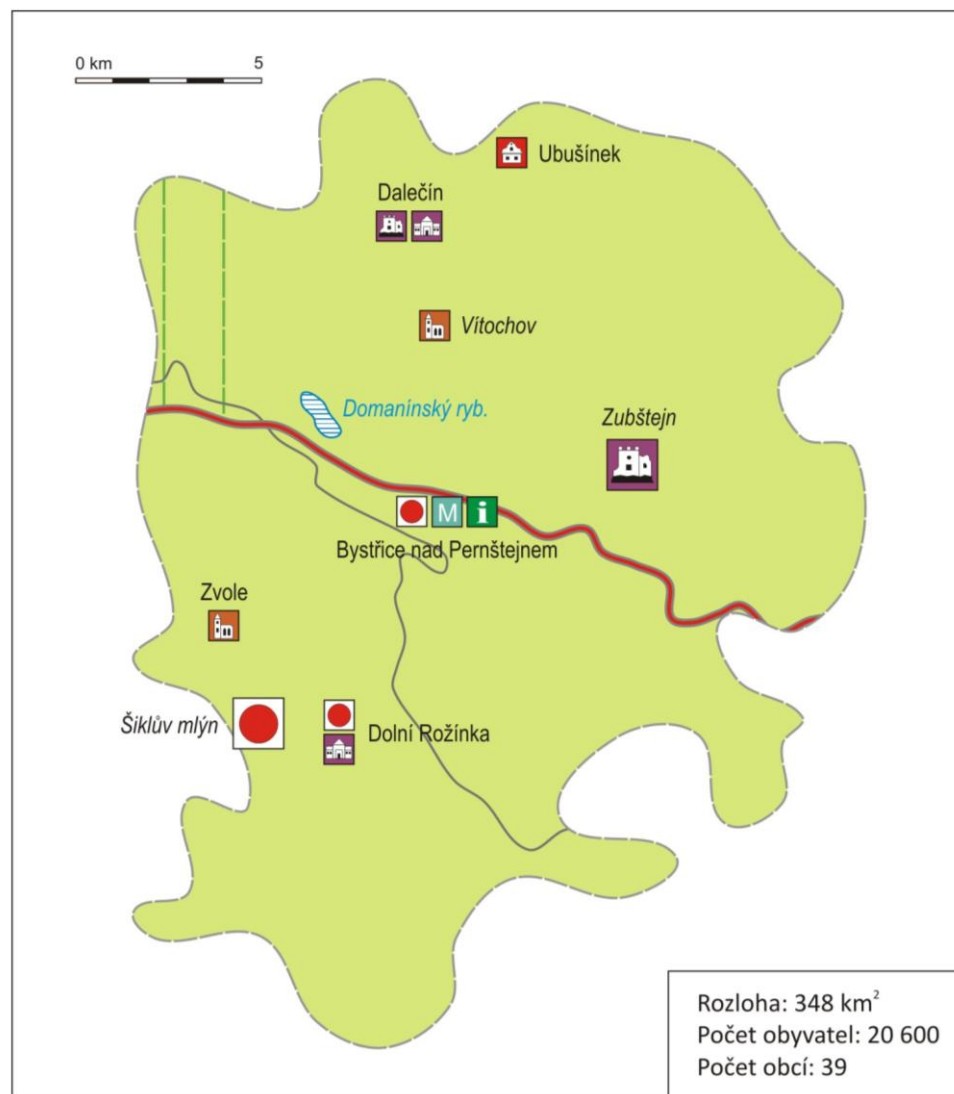


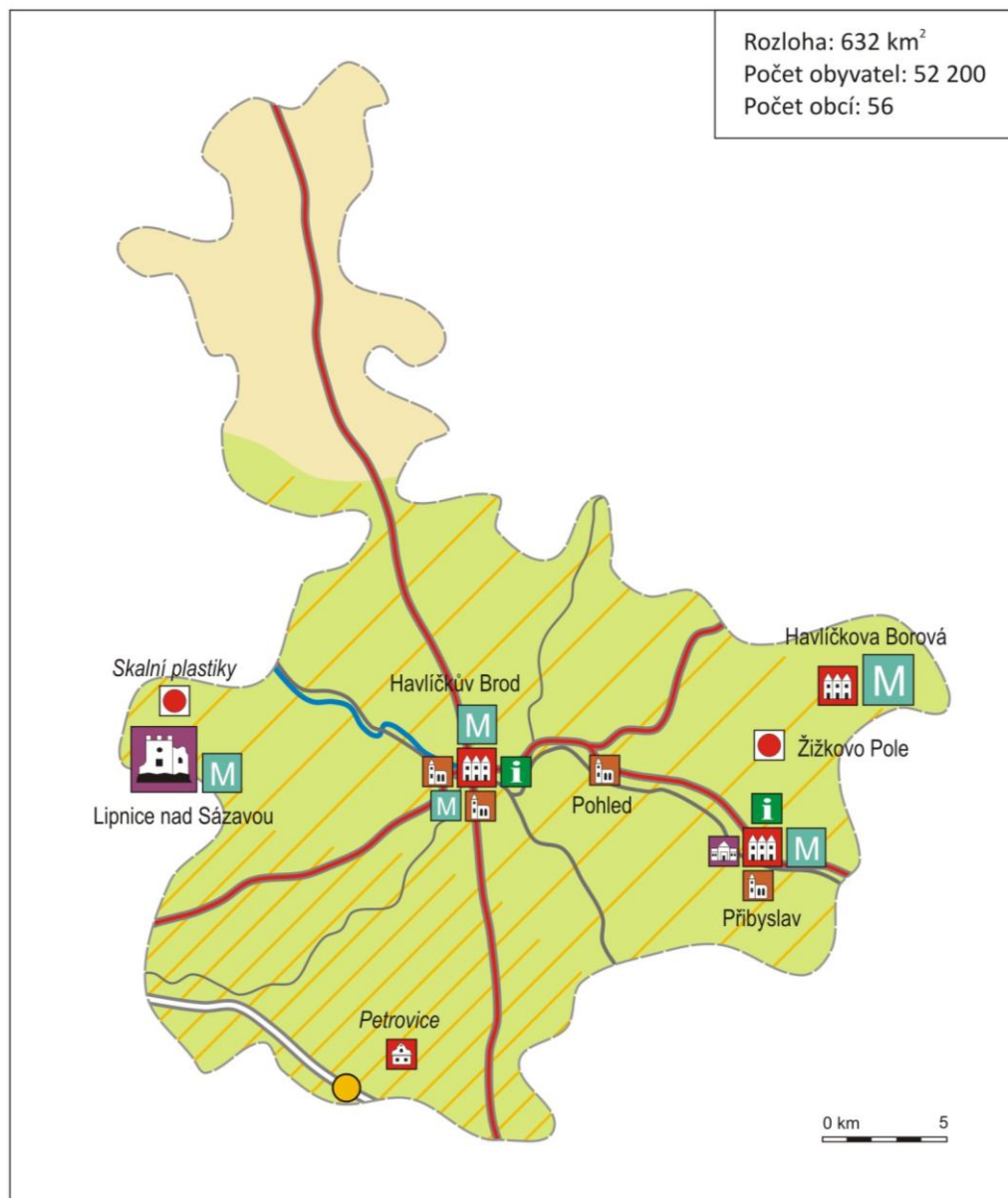
Atraktivita CR	A	B	C	Body		
Přírodní pozoruhodnosti						
Historické městské soubory						
Historické vesnické soubory		1		20		
Zámky			2	30		
Hrady, tvrze, zříceniny		1	1	55		
Křesťanské sakrální památky			2	30		
Židovské památky						
Vojenské památky						
Pietní památníky						
Technické památky						
Archeologické památky						
Historické podzemí						
Muzea, galerie			1	10		
Muzea v přírodě, skanzeny						
Lázeňská místa						
Zoologické zahrady, zooparky						
Botanické zahrady, arboreta						
Aquaparky, plavecké bazény						
Golfová hřiště						
Farmy pro hipoturistiku						
Vínařský věhlas						
Pivovarnický věhlas						
Jiné atraktivita cestovního ruchu	1	2		90		
Turistická informační centra	1			15		
Přidaná hodnota: památka UNESCO						
Úhm				250		
Plochy a linie	A	B	C	D	E	Body
Rekreační a turistická krajina I						
Rekreační a turistická krajina II	•					200
Rekreační a turistická krajina IV						
Urbanizovaný prostor						
Průmyslový a těžební prostor						
Dálniční dostupnost I						
Dálniční dostupnost II						
Břehy vodních ploch I						
Břehy vodních ploch II			•			75
Řeky vhodné pro splouvání			•			60
Silnice I. třídy			•			30
Železnice I			•			30
Železnice II			•			30
Přidaná hodnota: národní park						
Přid.hodnota: chráněná krajinná oblast					•	20
Úhm						385
Potenciál cestovního ruchu území ORP						635

ORP Bystřice nad Pernštejnem Kraj Vysočina



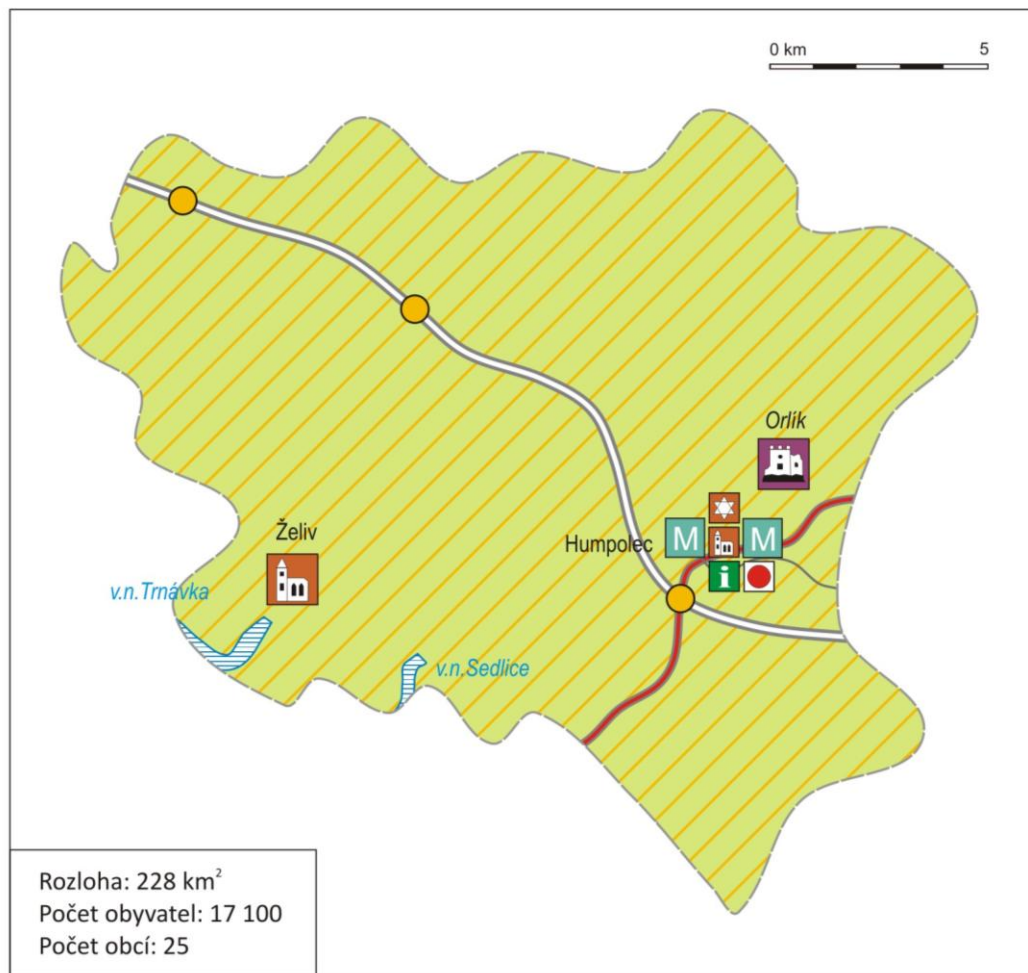
Atraktivita CR	A	B	C	Body		
Přírodní pozoruhodnosti						
Historické městské soubory		3		90		
Historické vesnické soubory		1		20		
Zámky			1	15		
Hrady, tvrze, zříceniny	1			60		
Křesťanské sakrální památky			4	60		
Židovské památky						
Vojenské památky						
Pietní památníky						
Technické památky						
Archeologické památky						
Historické podzemí						
Muzea, galerie	1	3	1	135		
Muzea v přírodě, skanzeny						
Lázeňská místa						
Zoologické zahrady, zooparky						
Botanické zahrady, arboreta						
Aquaparky, plavecké bazény						
Golfová hřiště						
Farmy pro hipoturistiku						
Vinařský věhlas						
Pivovarnický věhlas						
Jiné atraktivita cestovního ruchu		2		40		
Turistická informační centra	2			30		
Přidaná hodnota: památka UNESCO						
Úhm				450		
Plochy a linie	A	B	C	D	E	Body
Rekreační a turistická krajina I						
Rekreační a turistická krajina II	•					200
Rekreační a turistická krajina IV						
Urbanizovaný prostor						
Průmyslový a těžební prostor						
Dálniční dostupnost I			•			90
Dálniční dostupnost II		•				60
Břehy vodních ploch I						
Břehy vodních ploch II						
Řeky vhodné pro splouvání				•		30
Silnice I. třídy	•					100
Železnice I			•			60
Železnice II			•			30
Přidaná hodnota: národní park						
Přid.hodnota: chráněná krajinná oblast						
Úhm						570
Potenciál cestovního ruchu území ORP						1020

ORP Havlíčkův Brod Kraj Vysočina



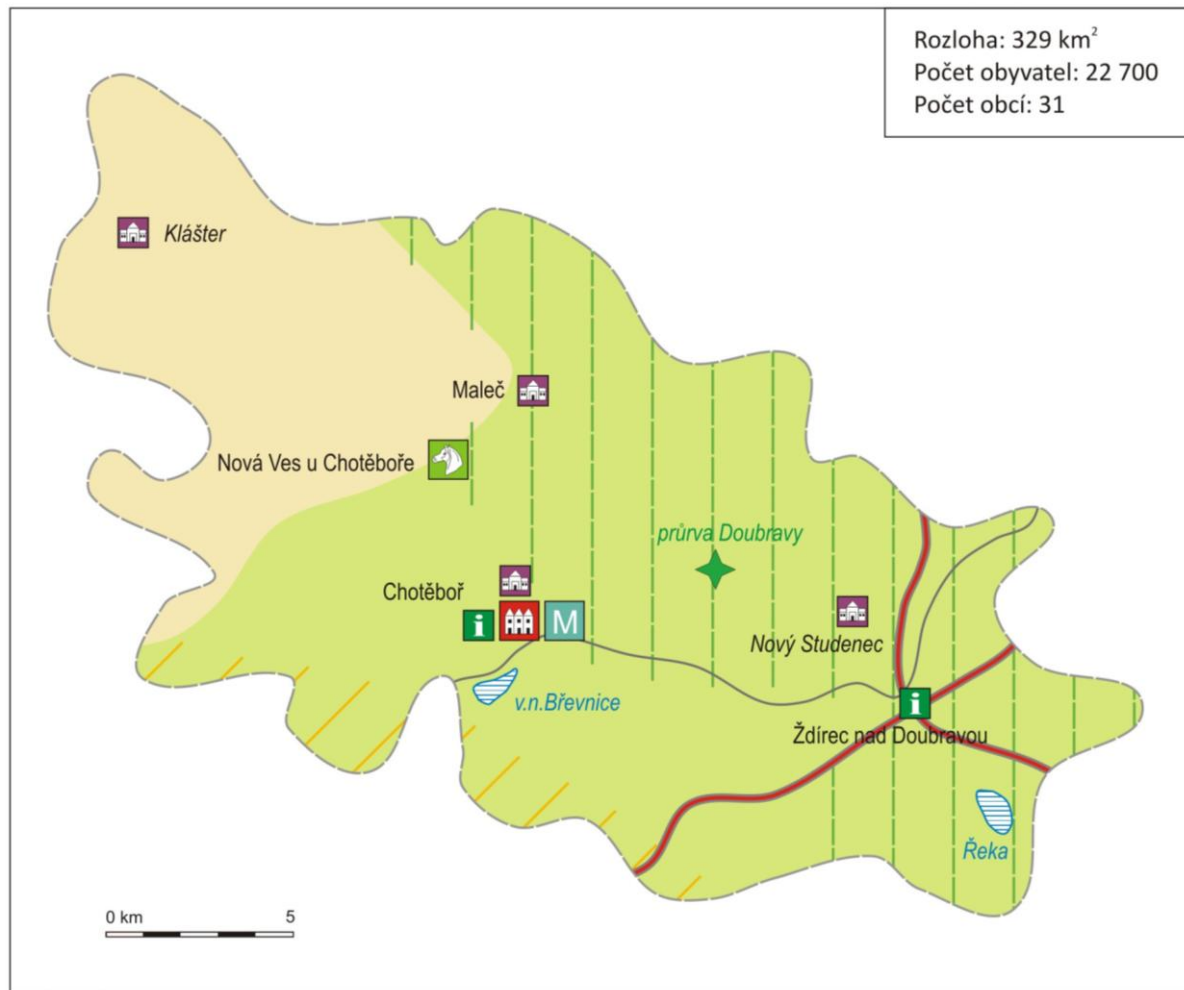
Atraktivita CR	A	B	C	Body		
Přírodní pozoruhodnosti						
Historické městské soubory						
Historické vesnické soubory						
Zámky						
Hrady, tvrze, zříceniny		1		40		
Křesťanské sakrální památky		1	1	55		
Židovské památky			1	15		
Vojenské památky						
Pietní památníky						
Technické památky						
Archeologické památky						
Historické podzemí						
Muzea, galerie		2		50		
Muzea v přírodě, skanzeny						
Lázeňská místa						
Zoologické zahrady, zooparky						
Botanické zahrady, arboreta						
Aquaparky, plavecké bazény						
Golfová hřiště						
Farmy pro hipoturistiku						
Vínařský věhlas						
Pivovarnický věhlas						
Jiné atraktivita cestovního ruchu		1		20		
Turistická informační centra	1			15		
Přidaná hodnota: památka UNESCO						
Úhm				195		
Plochy a linie	A	B	C	D	E	Body
Rekreační a turistická krajina I						
Rekreační a turistická krajina II	•					200
Rekreační a turistická krajina IV						
Urbanizovaný prostor						
Průmyslový a těžební prostor						
Dálniční dostupnost I	•					150
Dálniční dostupnost II						
Břehy vodních ploch I						
Břehy vodních ploch II		•				100
Řeky vhodné pro splouvání						
Silnice I. třídy				•		40
Železnice I						
Železnice II					•	10
Přidaná hodnota: národní park						
Přid.hodnota: chráněná krajinná oblast						
Úhm						500
Potenciál cestovního ruchu území ORP						695

ORP Humpolec Kraj Vysočina



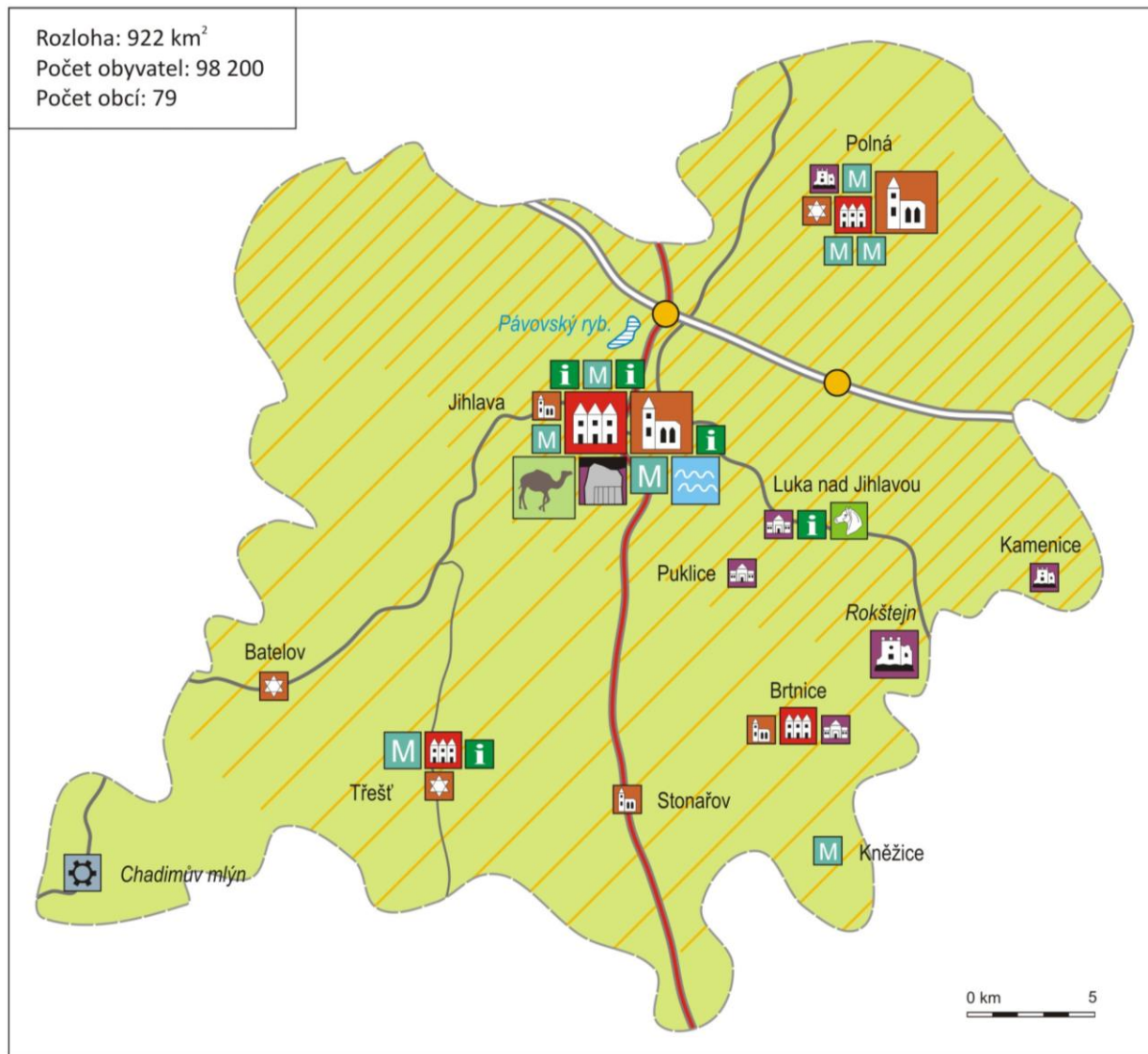
Atraktivita CR	A	B	C	Body		
Přírodní pozoruhodnosti		1		20		
Historické městské soubory		1		30		
Historické vesnické soubory						
Zámky			4	60		
Hrady, tvrze, zříceniny						
Křesťanské sakrální památky						
Židovské památky						
Vojenské památky						
Pietní památníky						
Technické památky						
Archeologické památky						
Historické podzemí						
Muzea, galerie		1		25		
Muzea v přírodě, skanzeny						
Lázeňská místa						
Zoologické zahrady, zooparky						
Botanické zahrady, arboreta						
Aquaparky, plavecké bazény						
Golfová hřiště						
Farmy pro hipoturistiku	1			35		
Vínařský věhlas						
Pivovarnický věhlas						
Jiné atraktivita cestovního ruchu						
Turistická informační centra	2			30		
Přidaná hodnota: památka UNESCO						
Úhm				200		
Plochy a linie	A	B	C	D	E	
Rekreační a turistická krajina I						
Rekreační a turistická krajina II		•				160
Rekreační a turistická krajina IV						
Urbanizovaný prostor						
Průmyslový a těžební prostor						
Dálniční dostupnost I						
Dálniční dostupnost II					•	15
Břehy vodních ploch I						
Břehy vodních ploch II		•				100
Řeky vhodné pro splouvání						
Silnice I. třídy			•			60
Železnice I						
Železnice II			•			30
Přidaná hodnota: národní park						
Přid.hodnota: chráněná krajinná oblast		•				80
Úhm						445
Potenciál cestovního ruchu území ORP						645

ORP Chotěboř Kraj Vysočina



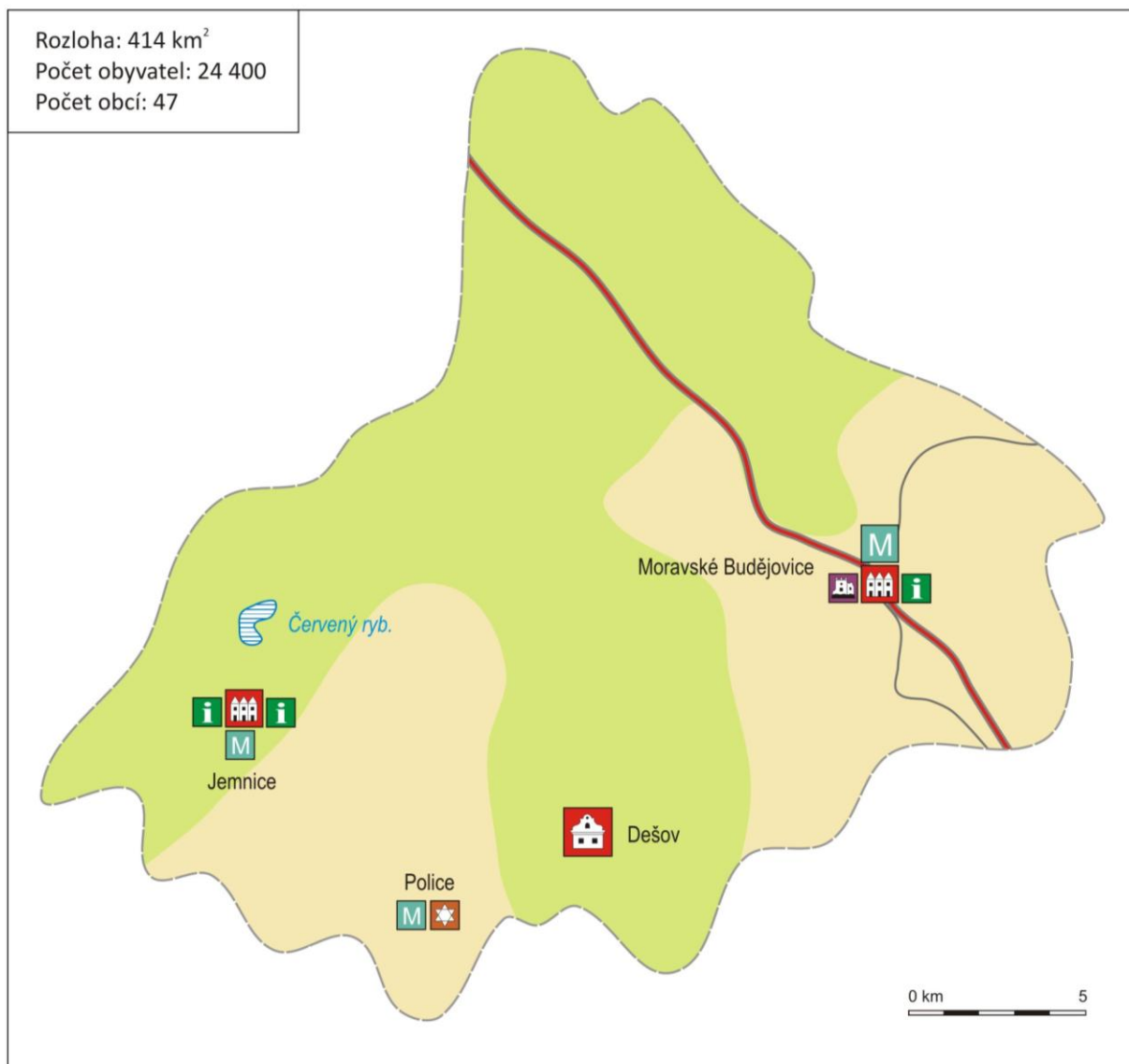
Atraktivita CR	A	B	C	Body		
Přírodní pozoruhodnosti						
Historické městské soubory	1	3		150		
Historické vesnické soubory						
Zámky			3	45		
Hrady, tvrze, zříceniny		1	2	70		
Křesťanské sakrální památky	2		3	165		
Židovské památky			3	45		
Vojenské památky						
Pietní památníky						
Technické památky		1		25		
Archeologické památky						
Historické podzemí	1			40		
Muzea, galerie		2	6	110		
Muzea v přírodě, skanzeny						
Lázeňská místa						
Zoologické zahrady, zooparky	1			60		
Botanické zahrady, arboreta						
Aquaparky, plavecké bazény	1			50		
Golfová hřiště						
Farmy pro hipoturistiku	1			35		
Vinařský věhlas						
Pivovarnický věhlas						
Jiné atraktivita cestovního ruchu						
Turistická informační centra	5			75		
Přidaná hodnota: památka UNESCO						
Úhm				870		
Plochy a linie	A	B	C	D	E	
Rekreační a turistická krajina I						
Rekreační a turistická krajina II	•					200
Rekreační a turistická krajina IV						
Urbanizovaný prostor						
Průmyslový a těžební prostor						
Dálniční dostupnost I		•				120
Dálniční dostupnost II				•		30
Břehy vodních ploch I						
Břehy vodních ploch II				•		50
Řeky vhodné pro splouvání				•		40
Silnice I. třídy				•		40
Železnice I			•			60
Železnice II					•	10
Přidaná hodnota: národní park						
Přid.hodnota: chráněná krajinná oblast						
Úhm						510
Potenciál cestovního ruchu území ORP						1380

ORP Jihlava Kraj Vysočina



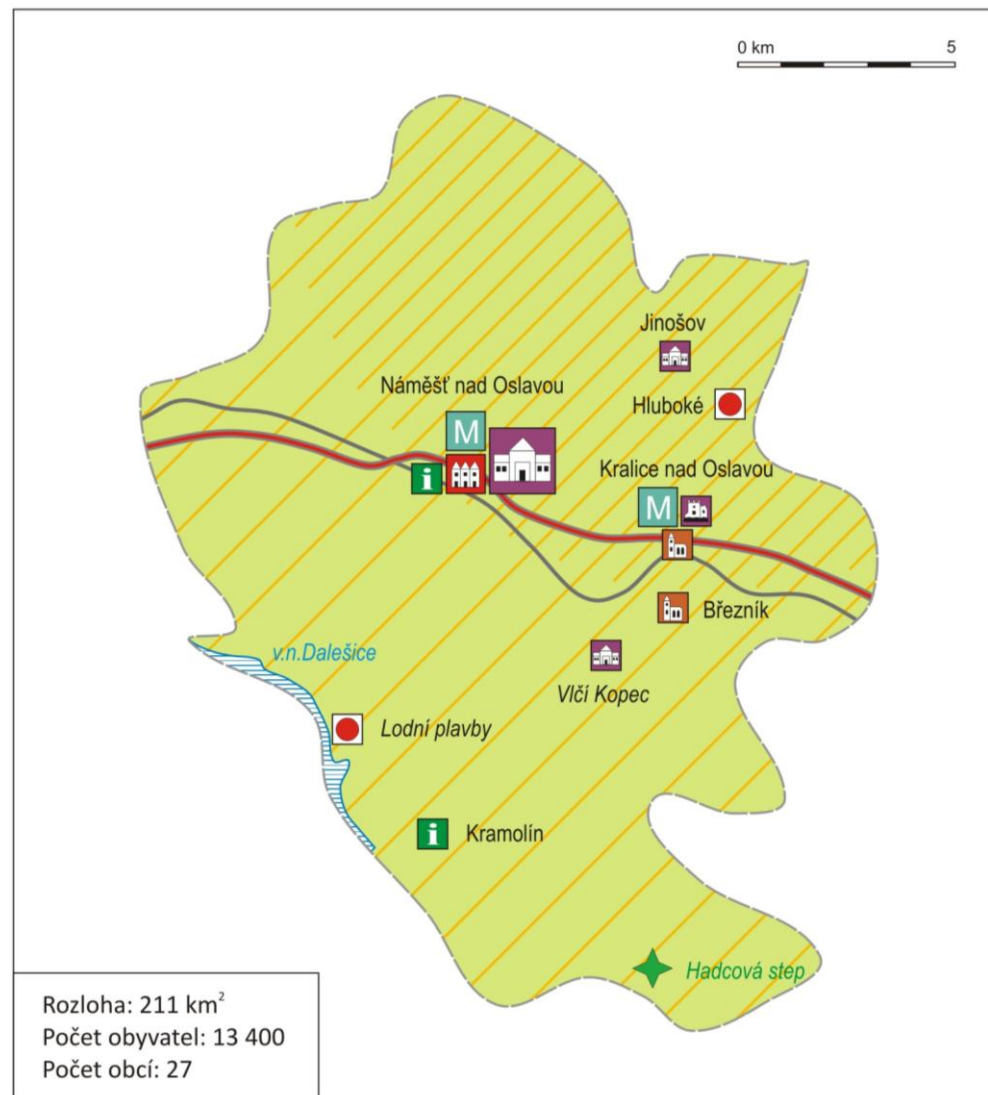
Atraktivita CR	A	B	C	Body		
Přírodní pozoruhodnosti						
Historické městské soubory		2		60		
Historické vesnické soubory	1			40		
Zámky						
Hrady, tvrze, zříceniny			1	15		
Křesťanské sakrální památky						
Židovské památky			1	15		
Vojenské památky						
Pietní památníky						
Technické památky						
Archeologické památky						
Historické podzemí						
Muzea, galerie		1	2	45		
Muzea v přírodě, skanzeny						
Lázeňská místa						
Zoologické zahrady, zooparky						
Botanické zahrady, arboreta						
Aquaparky, plavecké bazény						
Golfová hřiště						
Farmy pro hipoturistiku						
Vínařský věhlas						
Pivovarnický věhlas						
Jiné atraktivita cestovního ruchu						
Turistická informační centra	3			45		
Přidaná hodnota: památka UNESCO						
Úhm				220		
Plochy a linie	A	B	C	D	E	
Rekreační a turistická krajina I						
Rekreační a turistická krajina II		•				160
Rekreační a turistická krajina IV						
Urbanizovaný prostor						
Průmyslový a těžební prostor						
Dálniční dostupnost I						
Dálniční dostupnost II						
Břehy vodních ploch I						
Břehy vodních ploch II			•			75
Řeky vhodné pro splouvání			•			60
Silnice I. třídy			•			
Železnice I						
Železnice II				•		20
Přidaná hodnota: národní park						
Přid.hodnota: chráněná krajinná oblast						
Úhm						315
Potenciál cestovního ruchu území ORP						535

ORP Moravské Budějovice Kraj Vysočina



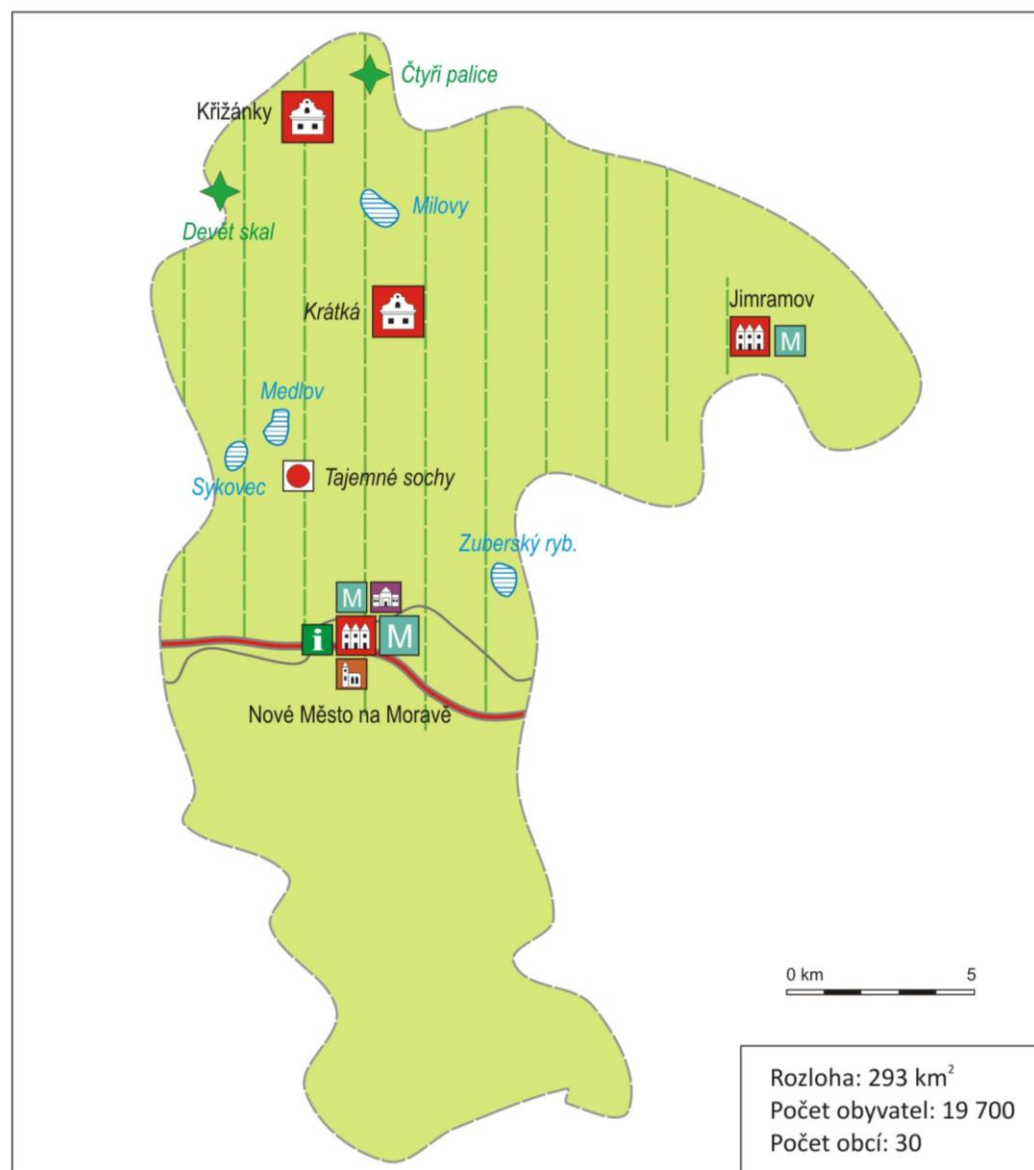
Atraktivita CR	A	B	C	Body		
Přírodní pozoruhodnosti		1		20		
Historické městské soubory		1		30		
Historické vesnické soubory						
Zámky	1		2	95		
Hrady, tvrze, zříceniny			1	15		
Křesťanské sakrální památky			2	30		
Židovské památky						
Vojenské památky						
Pietní památníky						
Technické památky						
Archeologické památky						
Historické podzemí						
Muzea, galerie		2		50		
Muzea v přírodě, skanzeny						
Lázeňská místa						
Zoologické zahrady, zooparky						
Botanické zahrady, arboreta						
Aquaparky, plavecké bazény						
Golfová hřiště						
Farmy pro hipoturistiku						
Vínařský věhlas						
Pivovarnický věhlas						
Jiné atraktivita cestovního ruchu		2		40		
Turistická informační centra	2			30		
Přidaná hodnota: památka UNESCO						
Úhm				310		
Plochy a linie	A	B	C	D	E	
Rekreační a turistická krajina I						
Rekreační a turistická krajina II	•					200
Rekreační a turistická krajina IV						
Urbanizovaný prostor						
Průmyslový a těžební prostor						
Dálniční dostupnost I			•			90
Dálniční dostupnost II		•				60
Břehy vodních ploch I						
Břehy vodních ploch II		•				100
Řeky vhodné pro splouvání						
Silnice I. třídy		•				80
Železnice I		•				80
Železnice II						
Přidaná hodnota: národní park						
Přid.hodnota: chráněná krajinná oblast						
Úhm						610
Potenciál cestovního ruchu území ORP						920

ORP Náměšť nad Oslavou Kraj Vysočina



Atraktivita CR	A	B	C	Body		
Přírodní pozoruhodnosti		2		40		
Historické městské soubory		2		60		
Historické vesnické soubory	2			80		
Zámky			1	15		
Hrady, tvrze, zříceniny						
Křesťanské sakrální památky			1	15		
Židovské památky						
Vojenské památky						
Pietní památníky						
Technické památky						
Archeologické památky						
Historické podzemí						
Muzea, galerie		1	2	45		
Muzea v přírodě, skanzeny						
Lázeňská místa						
Zoologické zahrady, zooparky						
Botanické zahrady, arboreta						
Aquaparky, plavecké bazény						
Golfová hřiště						
Farmy pro hipoturistiku						
Vinařský věhlas						
Pivovarnický věhlas						
Jiné atraktivita cestovního ruchu		1		20		
Turistická informační centra	1			15		
Přidaná hodnota: památka UNESCO						
Úhm				290		
Plochy a linie	A	B	C	D	E	
Rekreační a turistická krajina I						
Rekreační a turistická krajina II	•					200
Rekreační a turistická krajina IV						
Urbanizovaný prostor						
Průmyslový a těžební prostor						
Dálniční dostupnost I						
Dálniční dostupnost II						
Břehy vodních ploch I						
Břehy vodních ploch II		•				100
Řeky vhodné pro splouvání						
Silnice I. třídy				•		40
Železnice I						
Železnice II				•		20
Přidaná hodnota: národní park						
Přid.hodnota: chráněná krajinná oblast		•				80
Úhm						440
Potenciál cestovního ruchu území ORP						730

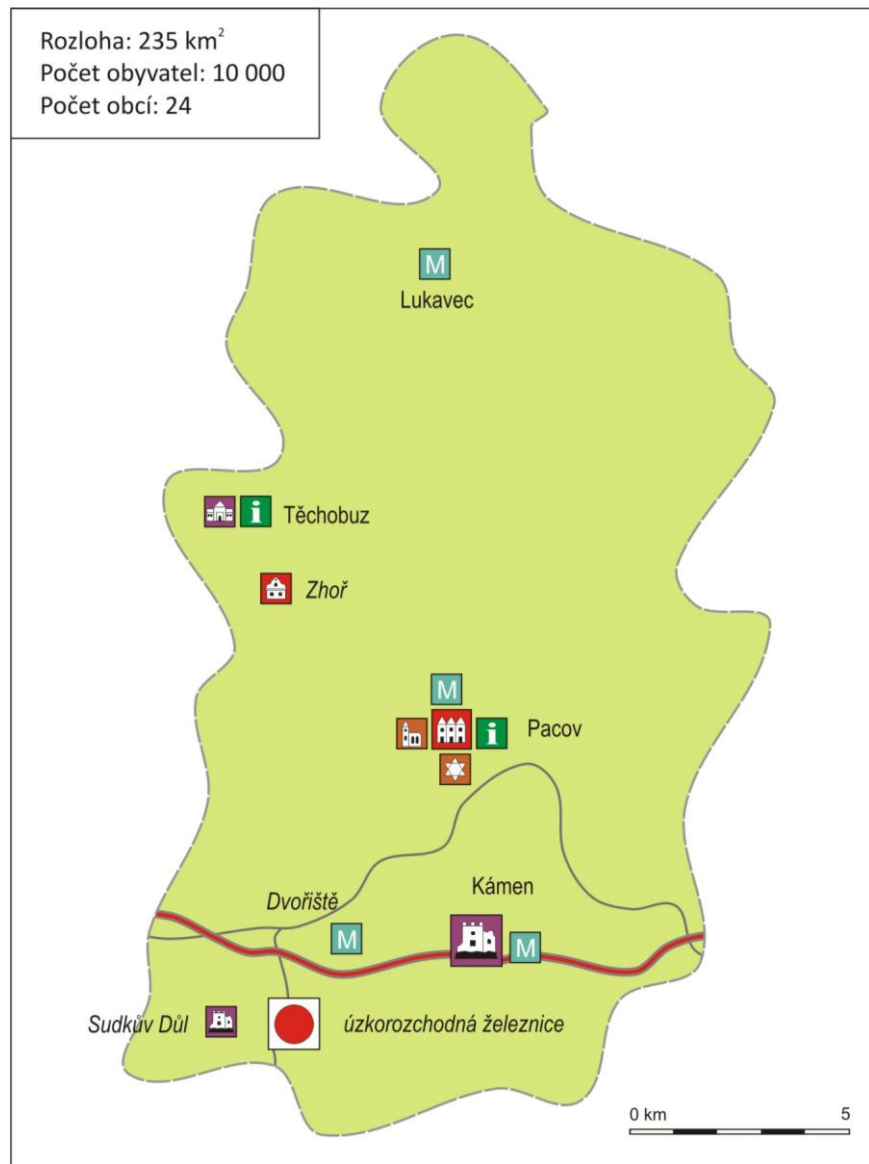
ORP Nové Město na Moravě Kraj Vysočina



Rozloha: 293 km²
Počet obyvatel: 19 700
Počet obcí: 30

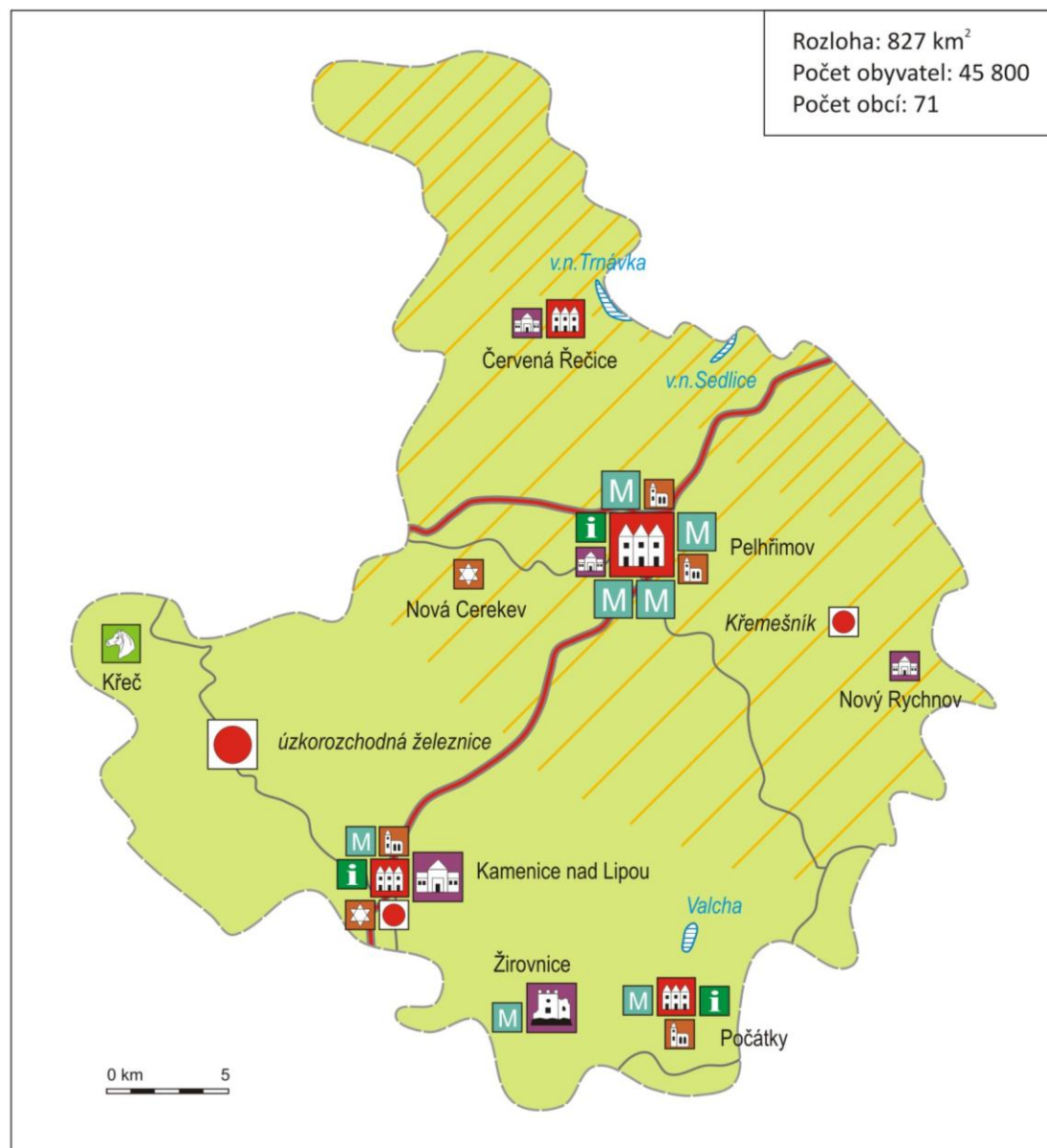
Atraktivita CR	A	B	C	Body		
Přírodní pozoruhodnosti						
Historické městské soubory		1		30		
Historické vesnické soubory		1		20		
Zámky			1	15		
Hrady, tvrze, zříceniny		1	1	55		
Křesťanské sakrální památky			1	15		
Židovské památky			1	15		
Vojenské památky						
Pietní památníky						
Technické památky						
Archeologické památky						
Historické podzemí						
Muzea, galerie			4	40		
Muzea v přírodě, skanzeny						
Lázeňská místa						
Zoologické zahrady, zooparky						
Botanické zahrady, arboreta						
Aquaparky, plavecké bazény						
Golfová hřiště						
Farmy pro hipoturistiku						
Vínařský věhlas						
Pivovarnický věhlas						
Jiné atraktivita cestovního ruchu	1			50		
Turistická informační centra	2			30		
Přidaná hodnota: památka UNESCO						
Úhm				270		
Plochy a linie	A	B	C	D	E	Body
Rekreační a turistická krajina I						
Rekreační a turistická krajina II	•					200
Rekreační a turistická krajina IV						
Urbanizovaný prostor						
Průmyslový a těžební prostor						
Dálniční dostupnost I						
Dálniční dostupnost II						
Břehy vodních ploch I						
Břehy vodních ploch II						
Řeky vhodné pro splouvání						
Silnice I. třídy			•			60
Železnice I						
Železnice II		•				40
Přidaná hodnota: národní park						
Přid.hodnota: chráněná krajinná oblast						
Úhm						300
Potenciál cestovního ruchu území ORP						570

ORP Pacov Kraj Vysočina



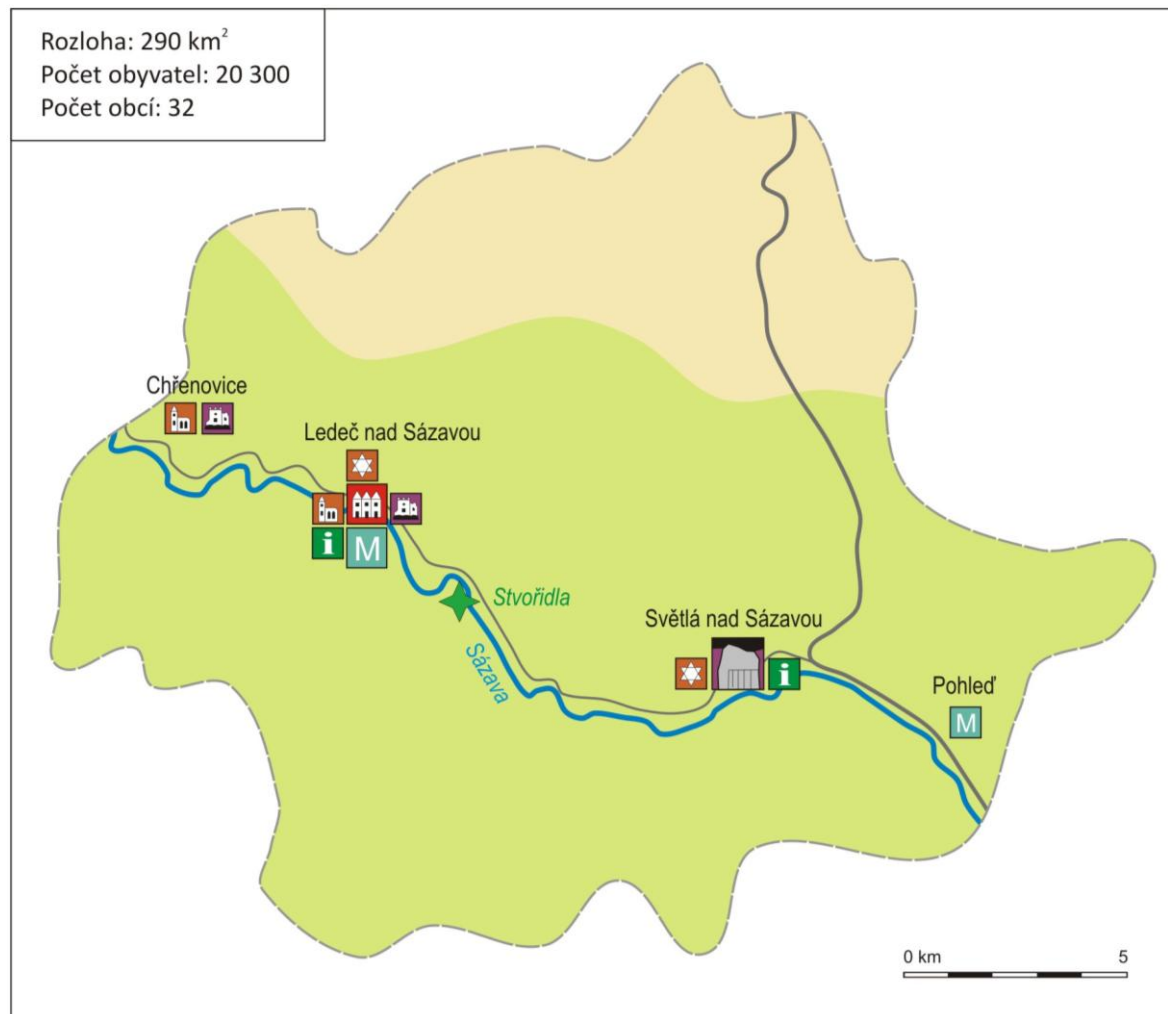
Atraktivita CR	A	B	C	Body		
Přírodní pozoruhodnosti						
Historické městské soubory	1	3		150		
Historické vesnické soubory						
Zámky		1	3	90		
Hrady, tvrze, zříceniny		1		40		
Křesťanské sakrální památky			4	60		
Židovské památky			2	30		
Vojenské památky						
Pietní památníky						
Technické památky						
Archeologické památky						
Historické podzemí						
Muzea, galerie		4	3	130		
Muzea v přírodě, skanzeny						
Lázeňská místa						
Zoologické zahrady, zooparky						
Botanické zahrady, arboreta						
Aquaparky, plavecké bazény						
Golfová hřiště						
Farmy pro hipoturistiku	1			35		
Vínařský věhlas						
Pivovarnický věhlas						
Jiné atraktivita cestovního ruchu	1	2		90		
Turistická informační centra	3			45		
Přidaná hodnota: památka UNESCO						
Úhm				670		
Plochy a linie	A	B	C	D	E	Body
Rekreační a turistická krajina I						
Rekreační a turistická krajina II	•					200
Rekreační a turistická krajina IV						
Urbanizovaný prostor						
Průmyslový a těžební prostor						
Dálniční dostupnost I				•		60
Dálniční dostupnost II			•			45
Břehy vodních ploch I						
Břehy vodních ploch II			•			75
Řeky vhodné pro splouvání						
Silnice I. třídy				•		40
Železnice I						
Železnice II		•				40
Přidaná hodnota: národní park						
Přid.hodnota: chráněná krajinná oblast						
Úhm						460
Potenciál cestovního ruchu území ORP						1130

ORP Pelhřimov Kraj Vysočina



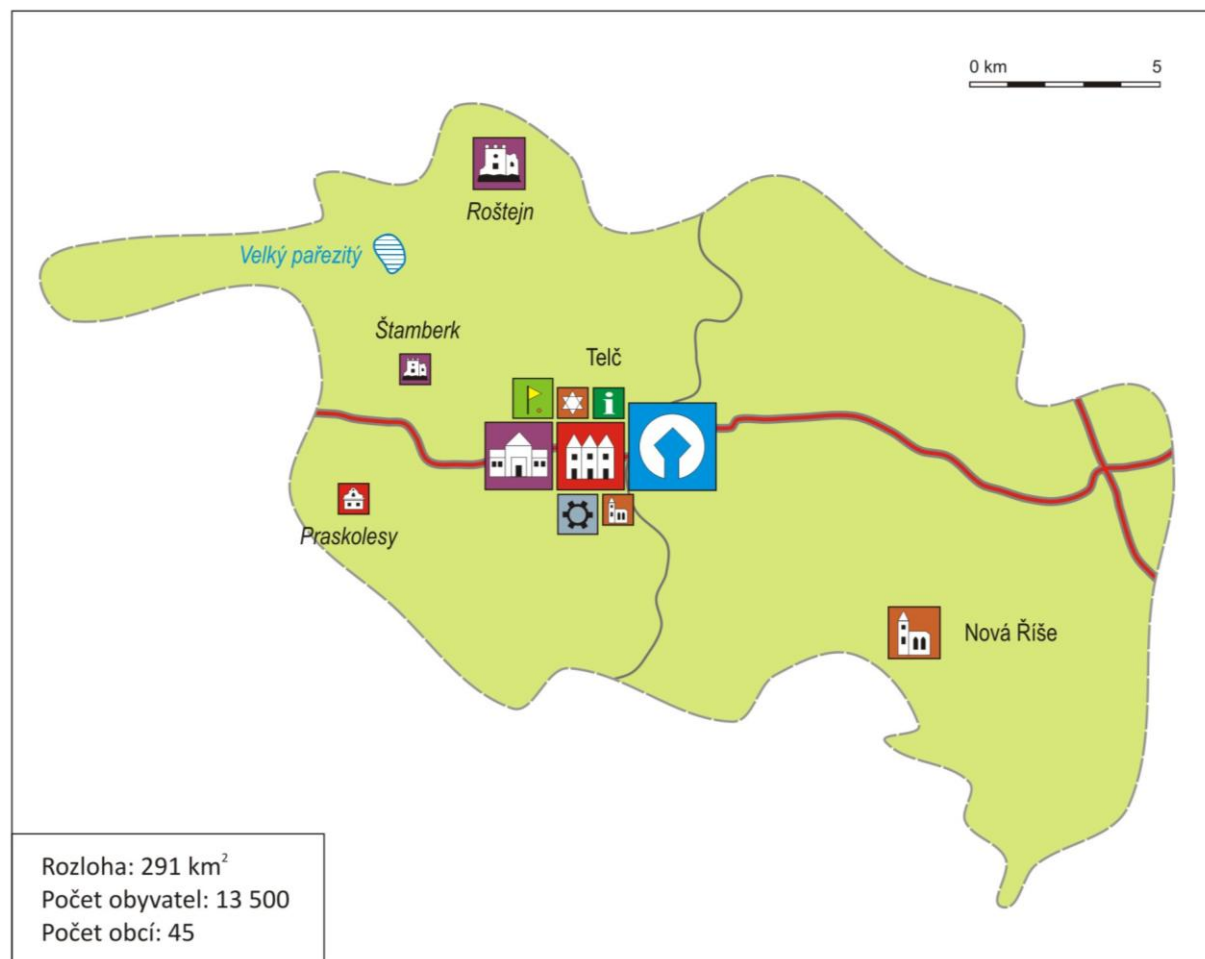
Atraktivita CR	A	B	C	Body		
Přírodní pozoruhodnosti		1		20		
Historické městské soubory		1		30		
Historické vesnické soubory						
Zámky						
Hrady, tvrze, zříceniny			2	30		
Křesťanské sakrální památky			2	30		
Židovské památky			2	30		
Vojenské památky						
Pietní památníky						
Technické památky						
Archeologické památky						
Historické podzemí	1			40		
Muzea, galerie		1	1	35		
Muzea v přírodě, skanzeny						
Lázeňská místa						
Zoologické zahrady, zooparky						
Botanické zahrady, arboreta						
Aquaparky, plavecké bazény						
Golfová hřiště						
Farmy pro hipoturistiku						
Vínařský věhlas						
Pivovarnický věhlas						
Jiné atraktivita cestovního ruchu						
Turistická informační centra	2			30		
Přidaná hodnota: památka UNESCO						
Úhm				245		
Plochy a linie	A	B	C	D	E	
Rekreační a turistická krajina I						
Rekreační a turistická krajina II		•				160
Rekreační a turistická krajina IV						
Urbanizovaný prostor						
Průmyslový a těžební prostor						
Dálniční dostupnost I						
Dálniční dostupnost II						
Břehy vodních ploch I						
Břehy vodních ploch II						
Řeky vhodné pro splouvání		•				120
Silnice I. třídy						
Železnice I			•			60
Železnice II			•			30
Přidaná hodnota: národní park						
Přid.hodnota: chráněná krajinná oblast						
Úhm						370
Potenciál cestovního ruchu území ORP						615

ORP Světlá nad Sázavou Kraj Vysočina



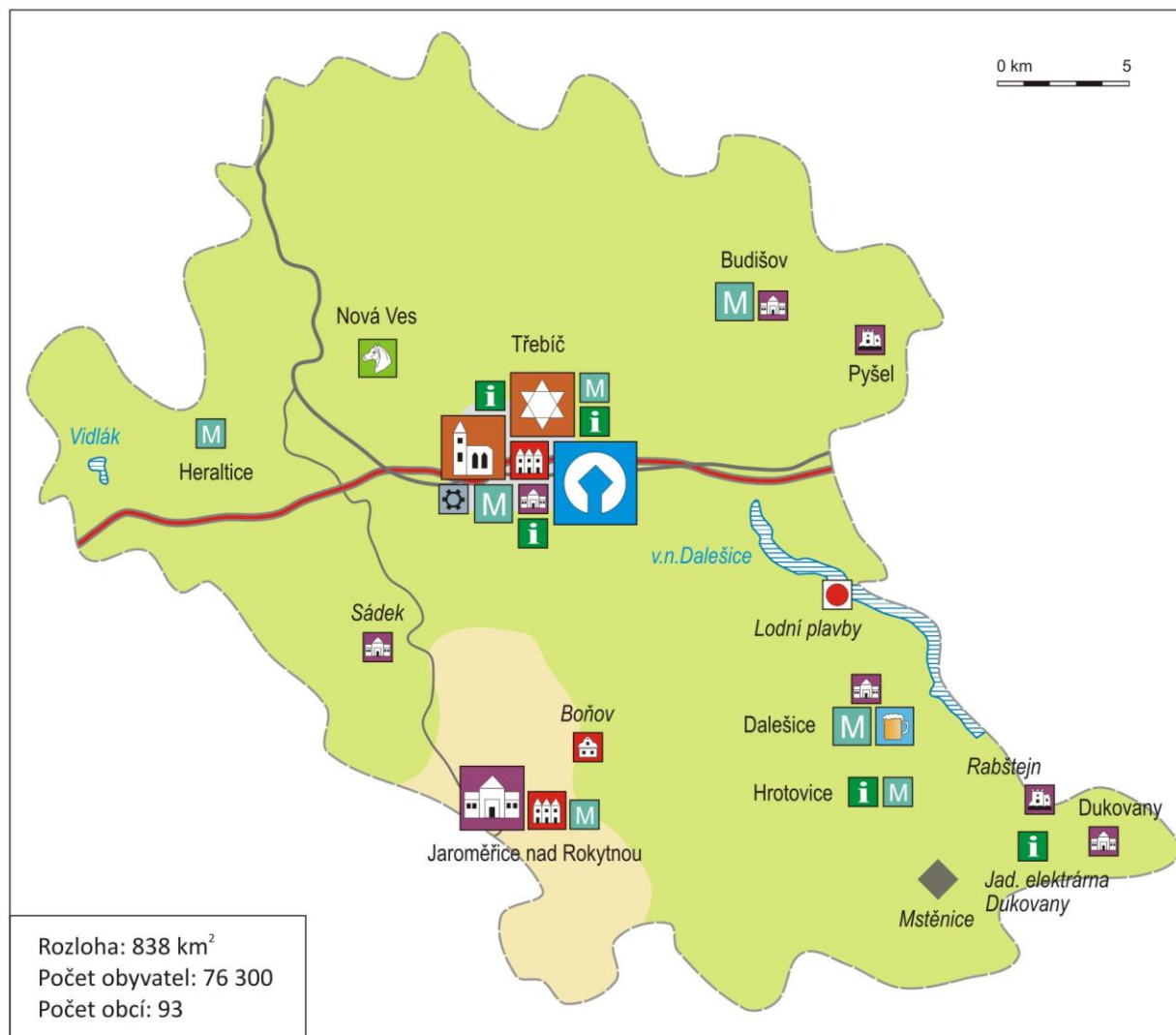
Atraktivita CR	A	B	C	Body		
Přírodní pozoruhodnosti						
Historické městské soubory	1			60		
Historické vesnické soubory		1		20		
Zámky	1			65		
Hrady, tvrze, zříceniny		1	1	55		
Křesťanské sakrální památky		1	1	55		
Židovské památky			1	15		
Vojenské památky						
Pietní památníky						
Technické památky		1		25		
Archeologické památky						
Historické podzemí						
Muzea, galerie						
Muzea v přírodě, skanzeny						
Lázeňská místa						
Zoologické zahrady, zooparky						
Botanické zahrady, arboreta						
Aquaparky, plavecké bazény						
Golfová hřiště	1			35		
Farmy pro hipoturistiku						
Vínařský věhlas						
Pivovarnický věhlas						
Jiné atraktivita cestovního ruchu						
Turistická informační centra	1			15		
Přidaná hodnota: památka UNESCO		1		100		
Úhm				445		
Plochy a linie	A	B	C	D	E	
Rekreační a turistická krajina I						
Rekreační a turistická krajina II	•					200
Rekreační a turistická krajina IV						
Urbanizovaný prostor						
Průmyslový a těžební prostor						
Dálniční dostupnost I						
Dálniční dostupnost II						
Břehy vodních ploch I						
Břehy vodních ploch II			•			75
Řeky vhodné pro splouvání						
Silnice I. třídy	•					100
Železnice I						
Železnice II				•		20
Přidaná hodnota: národní park						
Přid.hodnota: chráněná krajinná oblast						
Úhm						395
Potenciál cestovního ruchu území ORP						840

ORP Telč Kraj Vysočina



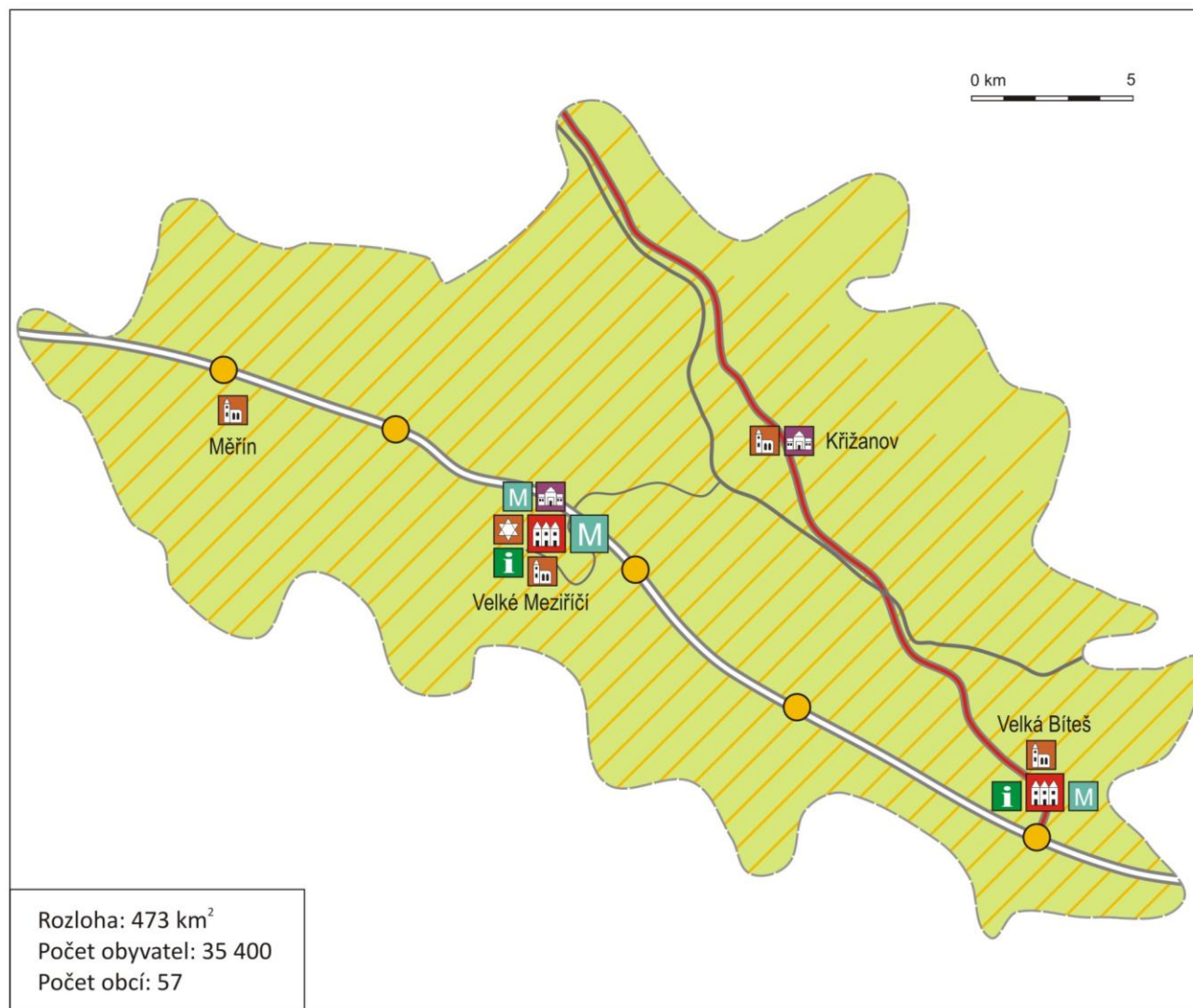
Atraktivita CR	A	B	C	Body		
Přírodní pozoruhodnosti						
Historické městské soubory		2		60		
Historické vesnické soubory		1		20		
Zámky	1		5	140		
Hrady, tvrze, zříceniny			2	30		
Křesťanské sakrální památky	1			60		
Židovské památky	1			60		
Vojenské památky						
Pietní památníky						
Technické památky			1	10		
Archeologické památky		1		20		
Historické podzemí						
Muzea, galerie		3	4	115		
Muzea v přírodě, skanzeny						
Lázeňská místa						
Zoologické zahrady, zooparky						
Botanické zahrady, arboreta						
Aquaparky, plavecké bazény						
Golfová hřiště						
Farmy pro hipoturistiku	1			35		
Vinařský věhlas						
Pivovarnický věhlas	1			25		
Jiné atraktivita cestovního ruchu		1		20		
Turistická informační centra	5			75		
Přidaná hodnota: památka UNESCO		1		100		
Úhm				770		
Plochy a linie	A	B	C	D	E	
Rekreační a turistická krajina I						
Rekreační a turistická krajina II	•					200
Rekreační a turistická krajina IV						
Urbanizovaný prostor						
Průmyslový a těžební prostor						
Dálniční dostupnost I						
Dálniční dostupnost II						
Břehy vodních ploch I						
Břehy vodních ploch II		•				100
Řeky vhodné pro splouvání						
Silnice I. třídy				•		40
Železnice I				•		40
Železnice II					•	10
Přidaná hodnota: národní park						
Přid.hodnota: chráněná krajinná oblast						
Úhm						390
Potenciál cestovního ruchu území ORP						1160

ORP Třebíč Kraj Vysočina



Atraktivita CR	A	B	C	Body		
Přírodní pozoruhodnosti						
Historické městské soubory		2		60		
Historické vesnické soubory						
Zámky			2	30		
Hrady, tvrze, zříceniny						
Křesťanské sakrální památky			4	60		
Židovské památky			1	15		
Vojenské památky						
Pietní památníky						
Technické památky						
Archeologické památky						
Historické podzemí						
Muzea, galerie		1	2	45		
Muzea v přírodě, skanzeny						
Lázeňská místa						
Zoologické zahrady, zooparky						
Botanické zahrady, arboreta						
Aquaparky, plavecké bazény						
Golfová hřiště						
Farmy pro hipoturistiku						
Vinařský věhlas						
Pivovarnický věhlas						
Jiné atraktivita cestovního ruchu						
Turistická informační centra	2			30		
Přidaná hodnota: památka UNESCO						
Úhm				240		
Plochy a linie	A	B	C	D	E	
Rekreační a turistická krajina I						
Rekreační a turistická krajina II	•					200
Rekreační a turistická krajina IV						
Urbanizovaný prostor						
Průmyslový a těžební prostor						
Dálniční dostupnost I	•					150
Dálniční dostupnost II						
Břehy vodních ploch I						
Břehy vodních ploch II						
Řeky vhodné pro splouvání						
Silnice I. třídy			•			60
Železnice I			•			60
Železnice II				•		10
Přidaná hodnota: národní park						
Přid.hodnota: chráněná krajinná oblast						
Úhm						480
Potenciál cestovního ruchu území ORP						720

ORP Velké Meziříčí Kraj Vysočina



Atraktivita CR	A	B	C	Body		
Přírodní pozoruhodnosti		2		40		
Historické městské soubory						
Historické vesnické soubory						
Zámky			1	15		
Hrady, tvrze, zříceniny						
Křesťanské sakrální památky	1		2	90		
Židovské památky						
Vojenské památky						
Pietní památníky						
Technické památky						
Archeologické památky						
Historické podzemí						
Muzea, galerie		1	2	45		
Muzea v přírodě, skanzeny						
Lázeňská místa						
Zoologické zahrady, zooparky						
Botanické zahrady, arboreta						
Aquaparky, plavecké bazény						
Golfová hřiště	1			35		
Farmy pro hipoturistiku						
Vinařský věhlas						
Pivovarnický věhlas						
Jiné atraktivita cestovního ruchu						
Turistická informační centra	3			45		
Přidaná hodnota: památka UNESCO		1		100		
Úhm				370		
Plochy a linie	A	B	C	D	E	
Rekreační a turistická krajina I						
Rekreační a turistická krajina II	•					200
Rekreační a turistická krajina IV						
Urbanizovaný prostor						
Průmyslový a těžební prostor						
Dálniční dostupnost I						
Dálniční dostupnost II						
Břehy vodních ploch I						
Břehy vodních ploch II		•				100
Řeky vhodné pro splouvání						
Silnice I. třídy		•				80
Železnice I			•			60
Železnice II				•		10
Přidaná hodnota: národní park						
Přid.hodnota: chráněná krajinná oblast		•				80
Úhm						530
Potenciál cestovního ruchu území ORP						900

ORP Žďár nad Sázavou Kraj Vysočina

