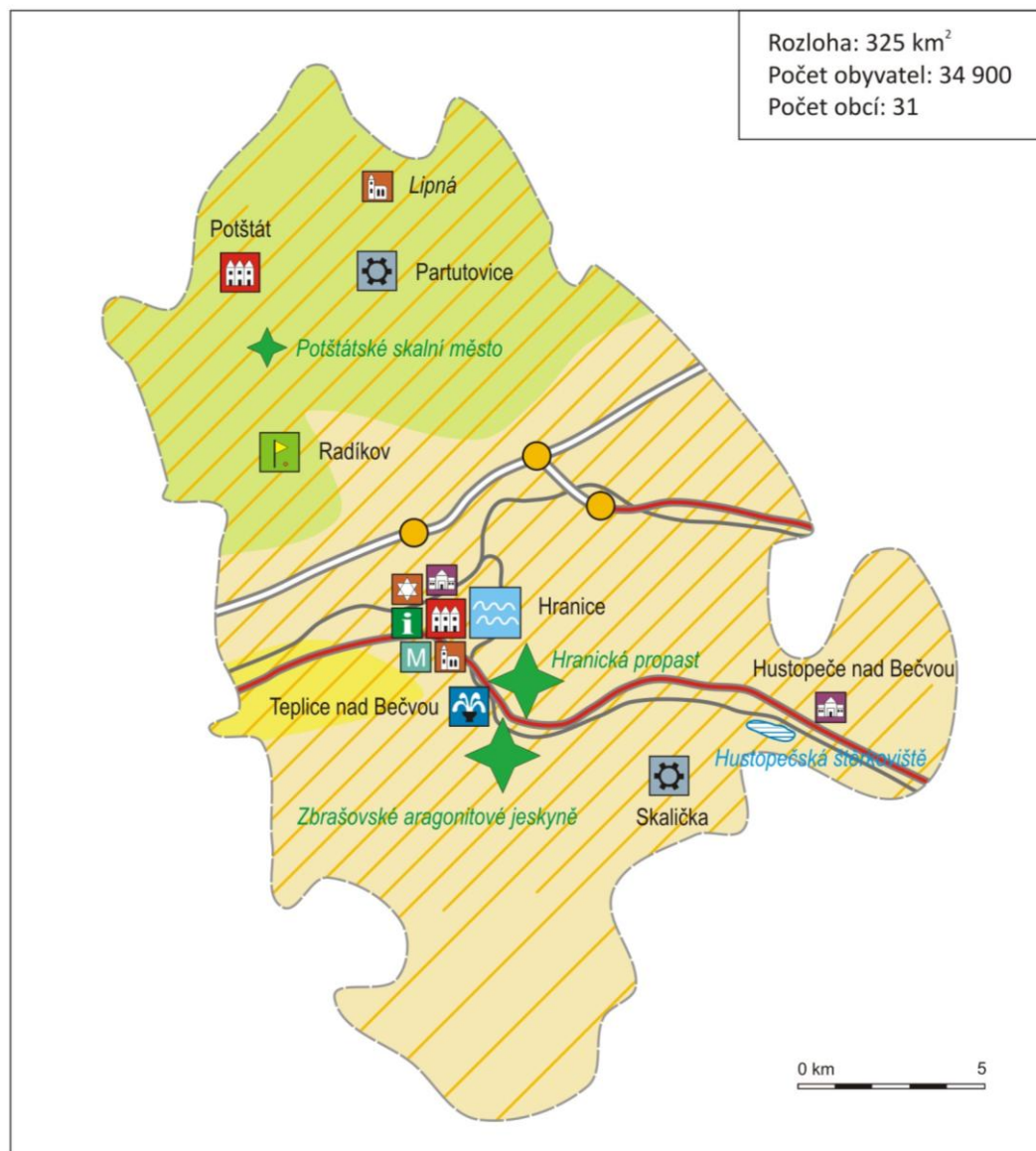


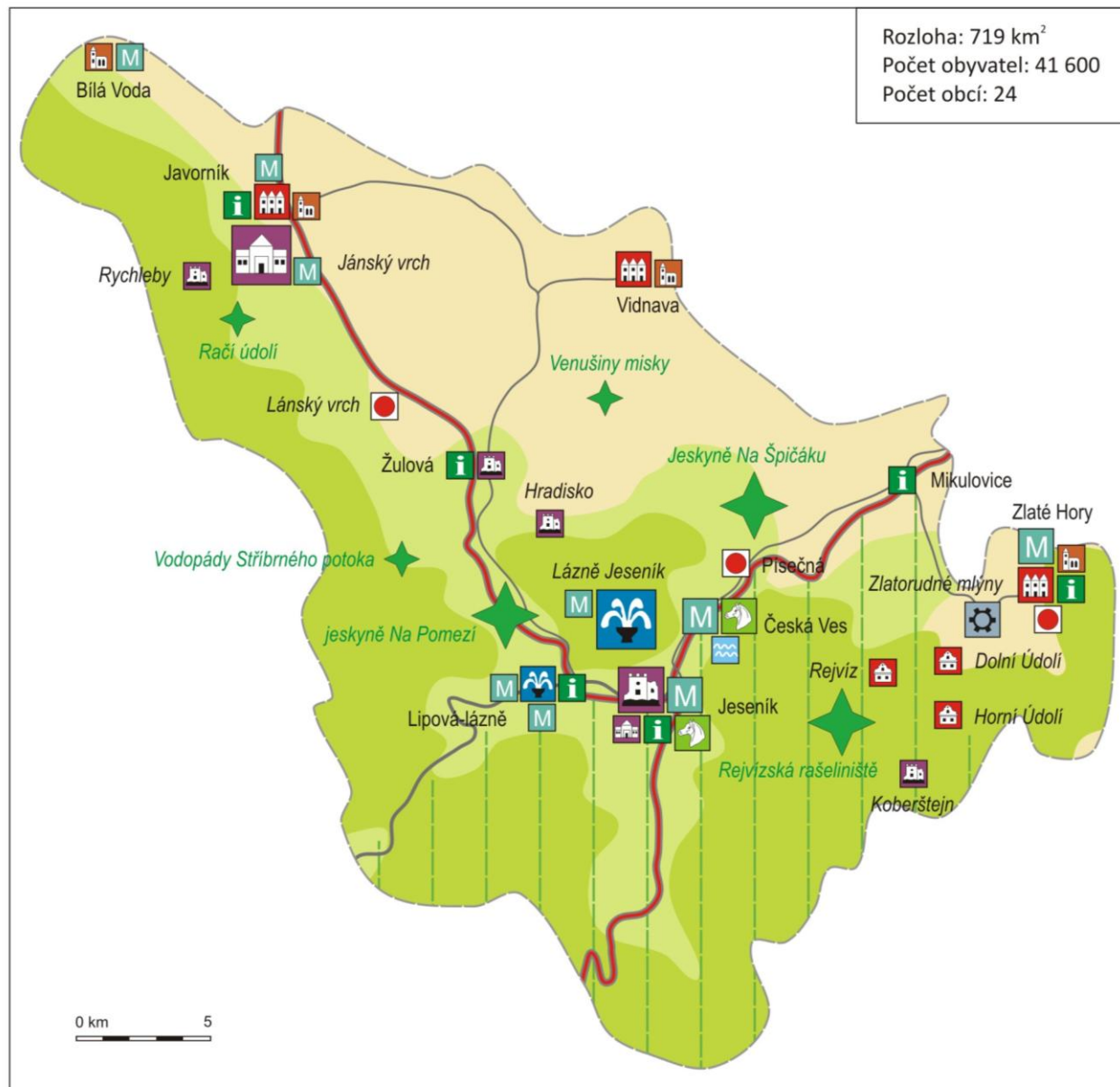
Atraktivita CR	A	B	C	Body		
Přírodní pozoruhodnosti	2	1		140		
Historické městské soubory		2		60		
Historické vesnické soubory						
Zámky			2	30		
Hrady, tvrze, zříceniny						
Křesťanské sakrální památky			2	30		
Židovské památky			1	15		
Vojenské památky						
Pietní památníky						
Technické památky		2		50		
Archeologické památky						
Historické podzemí						
Muzea, galerie			1	10		
Muzea v přírodě, skanzeny						
Lázeňská místa		1		25		
Zoologické zahrady, zooparky						
Botanické zahrady, arboreta						
Aquaparky, plavecké bazény	1			50		
Golfová hřiště	1			35		
Farmy pro hipoturistiku						
Vinařský věhlas						
Pivovarnický věhlas						
Jiné atraktivita cestovního ruchu						
Turistická informační centra	1			15		
Přidaná hodnota: památka UNESCO						
Úhm				460		
Plochy a linie	A	B	C	D	E	
Rekreační a turistická krajina I						
Rekreační a turistická krajina II			•			120
Rekreační a turistická krajina IV					•	-30
Urbanizovaný prostor						
Průmyslový a těžební prostor						
Dálniční dostupnost I	•					150
Dálniční dostupnost II						
Břehy vodních ploch I						
Břehy vodních ploch II					•	25
Řeky vhodné pro splouvání						
Silnice I. třídy			•			60
Železnice I	•					100
Železnice II						
Přidaná hodnota: národní park						
Přid.hodnota: chráněná krajinná oblast						
Úhm						425
Potenciál cestovního ruchu území ORP						885

ORP Hranice Olomoucký kraj



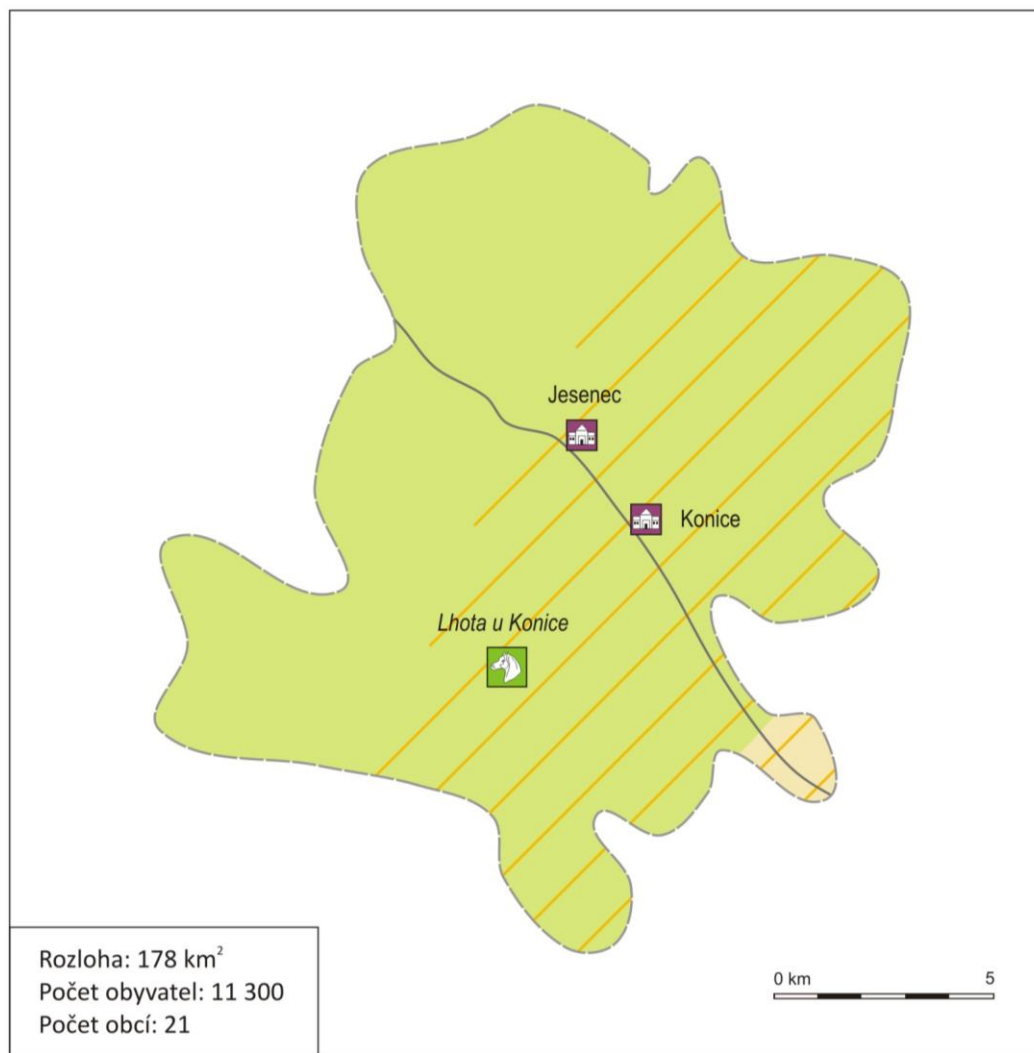
Atraktivita CR	A	B	C	Body		
Přírodní pozoruhodnosti	3	3		240		
Historické městské soubory		3		90		
Historické vesnické soubory		3		60		
Zámky	1		1	80		
Hrady, tvrze, zříceniny		1	4	100		
Křesťanské sakrální památky			4	60		
Židovské památky						
Vojenské památky						
Pietní památníky						
Technické památky		1		25		
Archeologické památky						
Historické podzemí						
Muzea, galerie		3	6	135		
Muzea v přírodě, skanzeny						
Lázeňská místa	1	1		100		
Zoologické zahrady, zooparky						
Botanické zahrady, arboreta						
Aquaparky, plavecké bazény		1		25		
Golfová hřiště						
Farmy pro hipoturistiku	2			70		
Vínařský věhlas						
Pivovarnický věhlas						
Jiné atraktivita cestovního ruchu		3		60		
Turistická informační centra	6			90		
Přidaná hodnota: památka UNESCO						
Úhm				1135		
Plochy a linie	A	B	C	D	E	Body
Rekreační a turistická krajina I			•			210
Rekreační a turistická krajina II			•			120
Rekreační a turistická krajina IV						
Urbanizovaný prostor						
Průmyslový a těžební prostor						
Dálniční dostupnost I						
Dálniční dostupnost II						
Břehy vodních ploch I						
Břehy vodních ploch II						
Řeky vhodné pro splouvání						
Silnice I. třídy		•				80
Železnice I				•		20
Železnice II		•				40
Přidaná hodnota: národní park						
Přid.hodnota: chráněná krajinná oblast			•			60
Úhm						530
Potenciál cestovního ruchu území ORP						1665

ORP Jeseník Olomoucký kraj



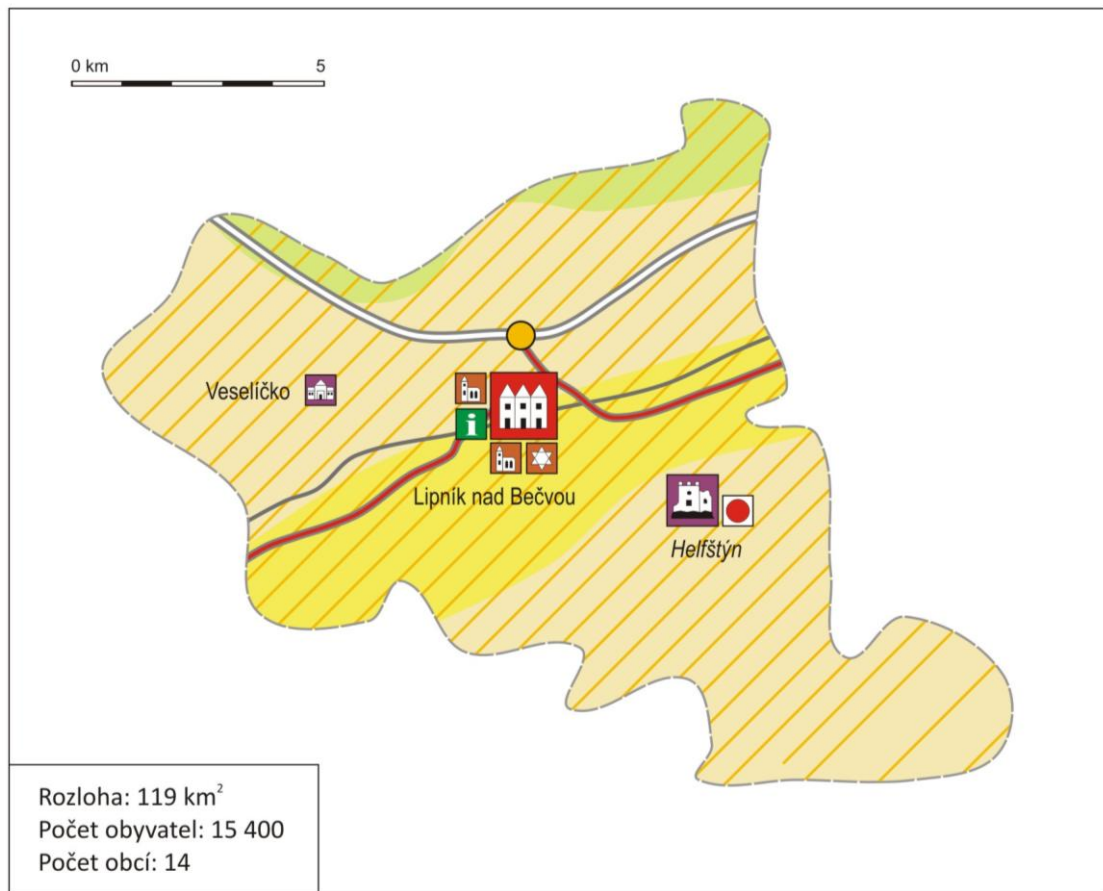
Atraktivita CR	A	B	C	Body		
Přírodní pozoruhodnosti						
Historické městské soubory						
Historické vesnické soubory						
Zámky			2	30		
Hrady, tvrze, zříceniny						
Křesťanské sakrální památky						
Židovské památky						
Vojenské památky						
Pietní památníky						
Technické památky						
Archeologické památky						
Historické podzemí						
Muzea, galerie						
Muzea v přírodě, skanzeny						
Lázeňská místa						
Zoologické zahrady, zooparky						
Botanické zahrady, arboreta						
Aquaparky, plavecké bazény						
Golfová hřiště						
Farmy pro hipoturistiku	1			35		
Vínařský věhlas						
Pivovarnický věhlas						
Jiné atraktivita cestovního ruchu						
Turistická informační centra						
Přidaná hodnota: památka UNESCO						
Úhm				65		
Plochy a linie	A	B	C	D	E	Body
Rekreační a turistická krajina I						
Rekreační a turistická krajina II	•					200
Rekreační a turistická krajina IV						
Urbanizovaný prostor						
Průmyslový a těžební prostor						
Dálniční dostupnost I						
Dálniční dostupnost II		•				60
Břehy vodních ploch I						
Břehy vodních ploch II						
Řeky vhodné pro splouvání						
Silnice I. třídy						
Železnice I						
Železnice II		•				40
Přidaná hodnota: národní park						
Přid.hodnota: chráněná krajinná oblast						
Úhm						300
Potenciál cestovního ruchu území ORP						365

ORP Konice Olomoucký kraj



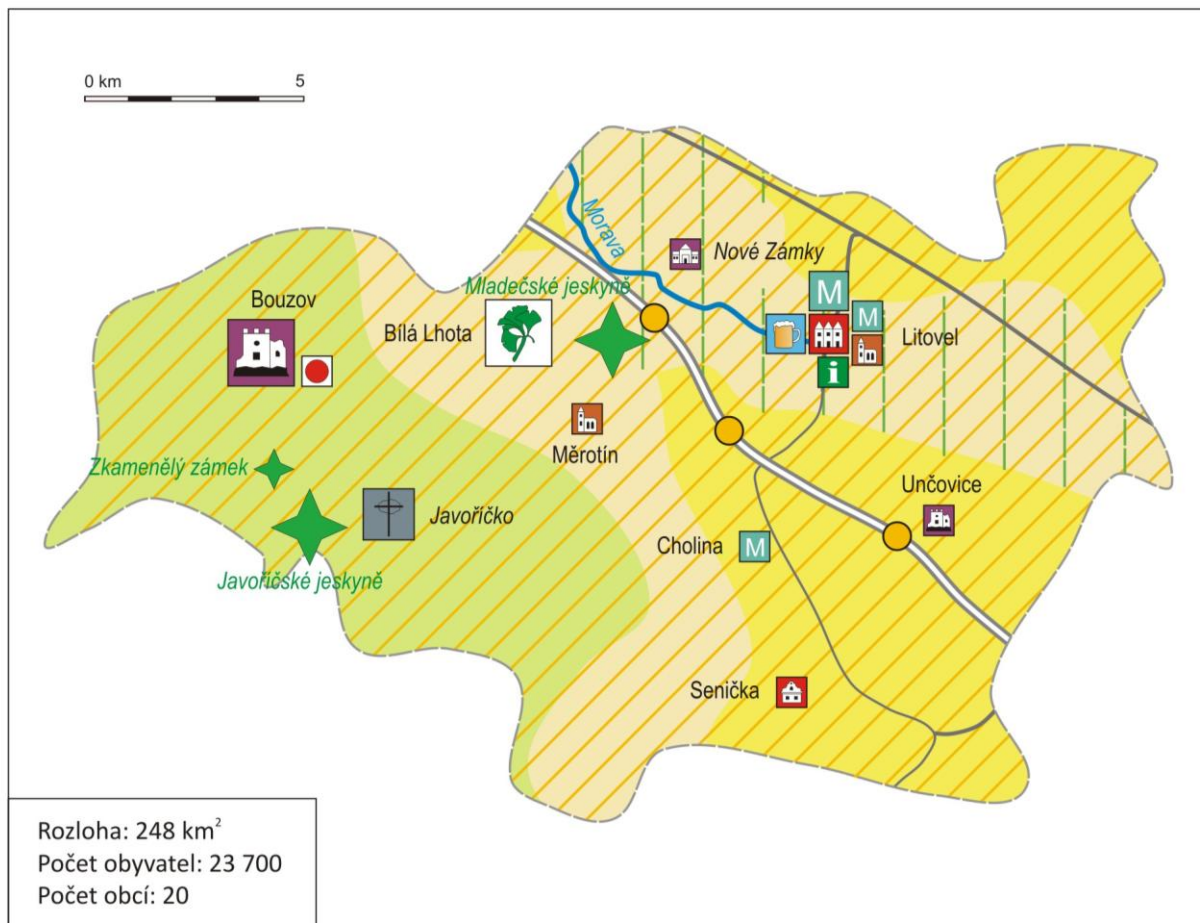
Atraktivita CR	A	B	C	Body		
Přírodní pozoruhodnosti						
Historické městské soubory	1			60		
Historické vesnické soubory						
Zámky			1	15		
Hrady, tvrze, zříceniny		1		40		
Křesťanské sakrální památky			2	30		
Židovské památky			1	15		
Vojenské památky						
Pietní památníky						
Technické památky						
Archeologické památky						
Historické podzemí						
Muzea, galerie						
Muzea v přírodě, skanzeny						
Lázeňská místa						
Zoologické zahrady, zooparky						
Botanické zahrady, arboreta						
Aquaparky, plavecké bazény						
Golfová hřiště						
Farmy pro hipoturistiku						
Vínařský věhlas						
Pivovarnický věhlas						
Jiné atraktivita cestovního ruchu		1		20		
Turistická informační centra	1			15		
Přidaná hodnota: památka UNESCO						
Úhm				195		
Plochy a linie	A	B	C	D	E	Body
Rekreační a turistická krajina I						
Rekreační a turistická krajina II					•	40
Rekreační a turistická krajina IV				•		-60
Urbanizovaný prostor						
Průmyslový a těžební prostor						
Dálniční dostupnost I	•					150
Dálniční dostupnost II						
Břehy vodních ploch I						
Břehy vodních ploch II						
Řeky vhodné pro splouvání						
Silnice I. třídy	•					100
Železnice I		•				80
Železnice II						
Přidaná hodnota: národní park						
Přid.hodnota: chráněná krajinná oblast						
Úhm						310
Potenciál cestovního ruchu území ORP						505

ORP Lipník nad Bečvou Olomoucký kraj



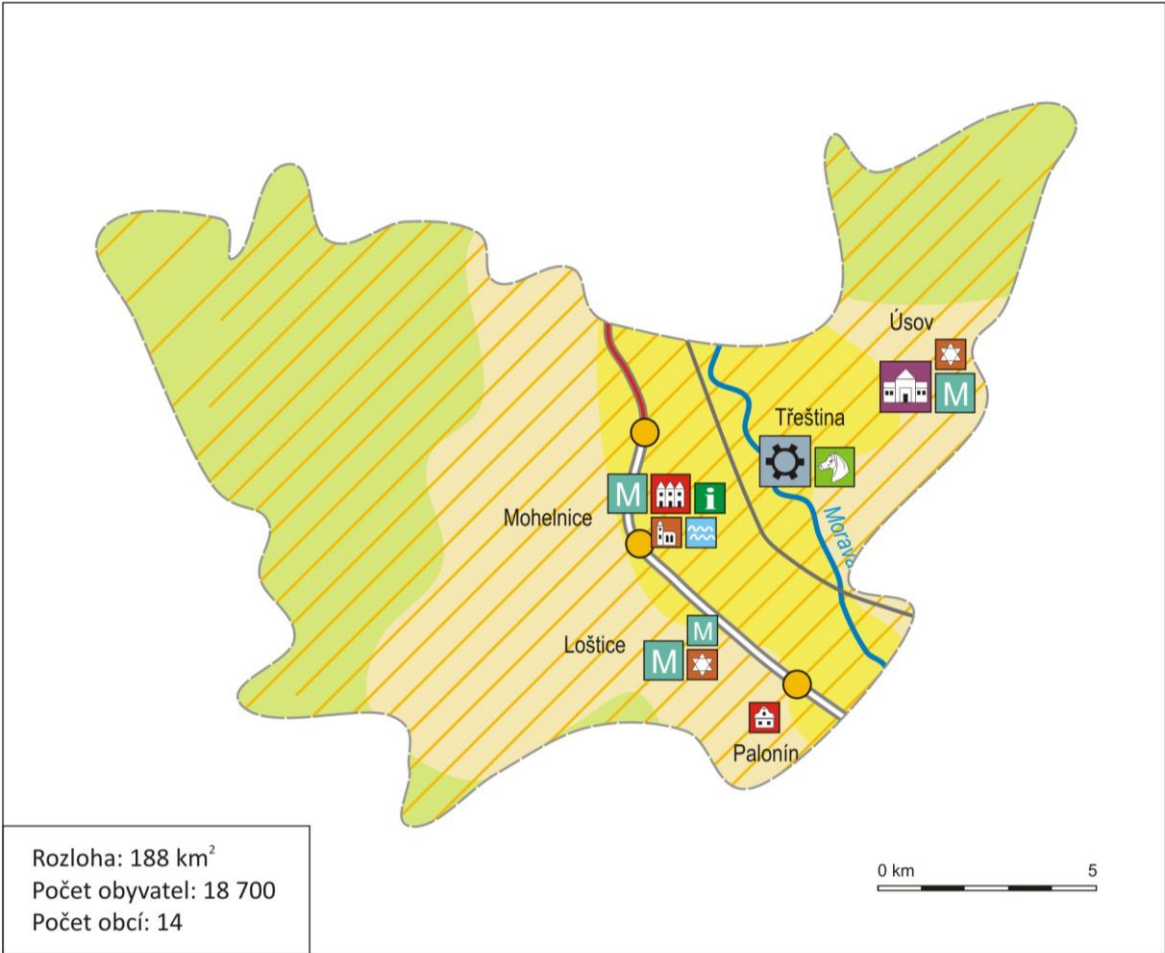
Atraktivita CR	A	B	C	Body		
Přírodní pozoruhodnosti	2	1		140		
Historické městské soubory		1		30		
Historické vesnické soubory		1		20		
Zámky			1	15		
Hrady, tvrze, zříceniny	1		1	75		
Křesťanské sakrální památky			2	30		
Židovské památky						
Vojenské památky						
Pietní památníky	1			50		
Technické památky						
Archeologické památky						
Historické podzemí						
Muzea, galerie		1	2	45		
Muzea v přírodě, skanzeny						
Lázeňská místa						
Zoologické zahrady, zooparky						
Botanické zahrady, arboreta	1			60		
Aquaparky, plavecké bazény						
Golfová hřiště						
Farmy pro hipoturistiku						
Vinařský věhlas						
Pivovarnický věhlas	1			25		
Jiné atraktivita cestovního ruchu		1		20		
Turistická informační centra	1			15		
Přidaná hodnota: památka UNESCO						
Úhm				525		
Plochy a linie	A	B	C	D	E	
Rekreační a turistická krajina I						
Rekreační a turistická krajina II			•			120
Rekreační a turistická krajina IV			•			-90
Urbanizovaný prostor						
Průmyslový a těžební prostor						
Dálniční dostupnost I	•					150
Dálniční dostupnost II						
Břehy vodních ploch I						
Břehy vodních ploch II						
Řeky vhodné pro splouvání				•		60
Silnice I. třídy						
Železnice I			•			60
Železnice II				•		20
Přidaná hodnota: národní park						
Přid.hodnota: chráněná krajinná oblast				•		40
Úhm						360
Potenciál cestovního ruchu území ORP						885

ORP Litovel Olomoucký kraj



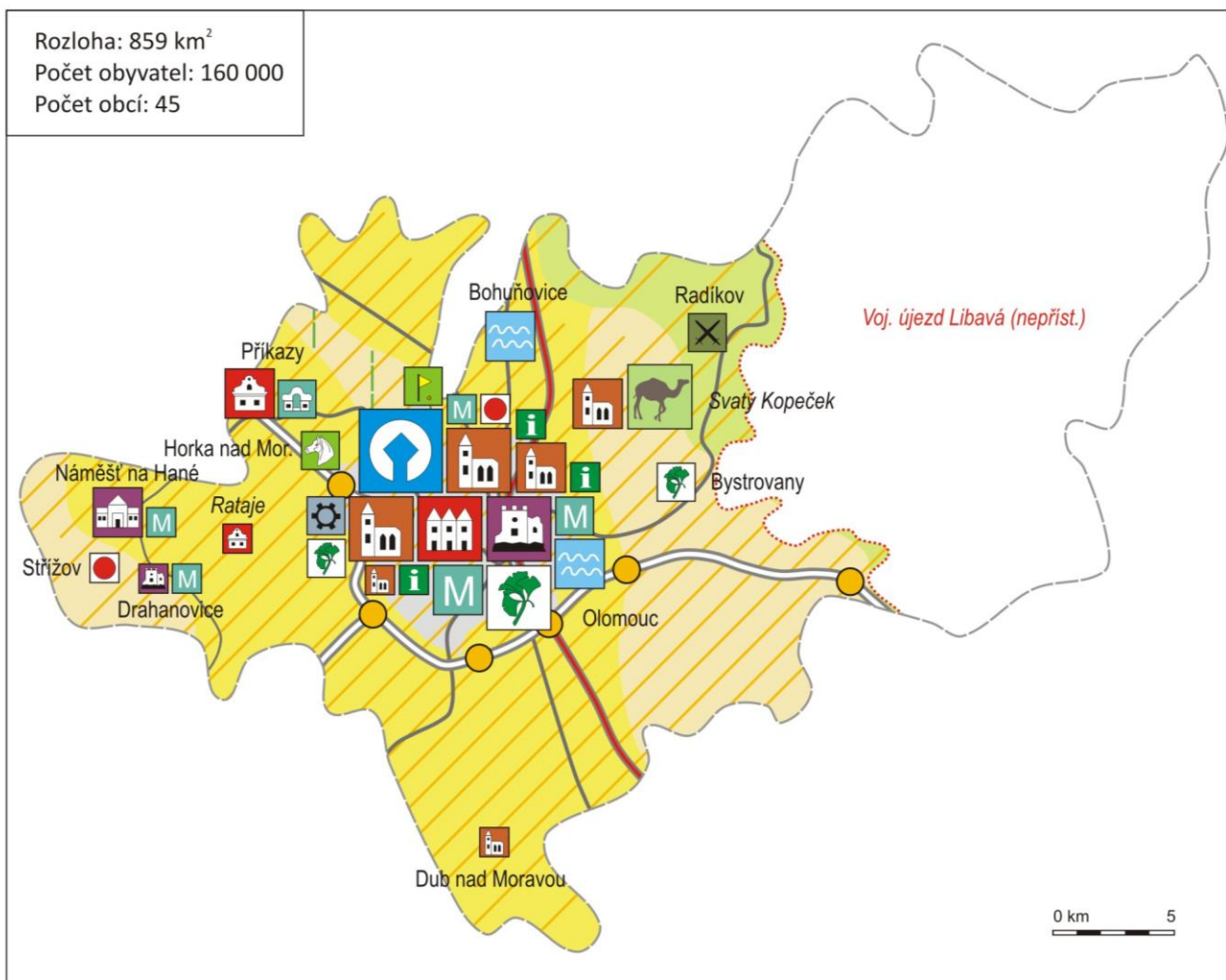
Atraktivita CR	A	B	C	Body		
Přírodní pozoruhodnosti						
Historické městské soubory		1		30		
Historické vesnické soubory		1		20		
Zámky		1		45		
Hrady, tvrze, zříceniny						
Křesťanské sakrální památky			1	15		
Židovské památky			2	30		
Vojenské památky						
Pietní památníky						
Technické památky		1		25		
Archeologické památky						
Historické podzemí						
Muzea, galerie		3	1	85		
Muzea v přírodě, skanzeny						
Lázeňská místa						
Zoologické zahrady, zooparky						
Botanické zahrady, arboreta						
Aquaparky, plavecké bazény		1		25		
Golfová hřiště						
Farmy pro hipoturistiku	1			35		
Vínařský věhlas						
Pivovarnický věhlas						
Jiné atraktivita cestovního ruchu						
Turistická informační centra	1			15		
Přidaná hodnota: památka UNESCO						
Úhm				325		
Plochy a linie	A	B	C	D	E	Body
Rekreační a turistická krajina I						
Rekreační a turistická krajina II			•			120
Rekreační a turistická krajina IV				•		-60
Urbanizovaný prostor						
Průmyslový a těžební prostor						
Dálniční dostupnost I	•					150
Dálniční dostupnost II						
Břehy vodních ploch I						
Břehy vodních ploch II						
Řeky vhodné pro splouvání				•		60
Silnice I. třídy					•	20
Železnice I				•		40
Železnice II						
Přidaná hodnota: národní park						
Přid.hodnota: chráněná krajinná oblast						
Úhm						330
Potenciál cestovního ruchu území ORP						655

ORP Mohelnice
Olomoucký kraj



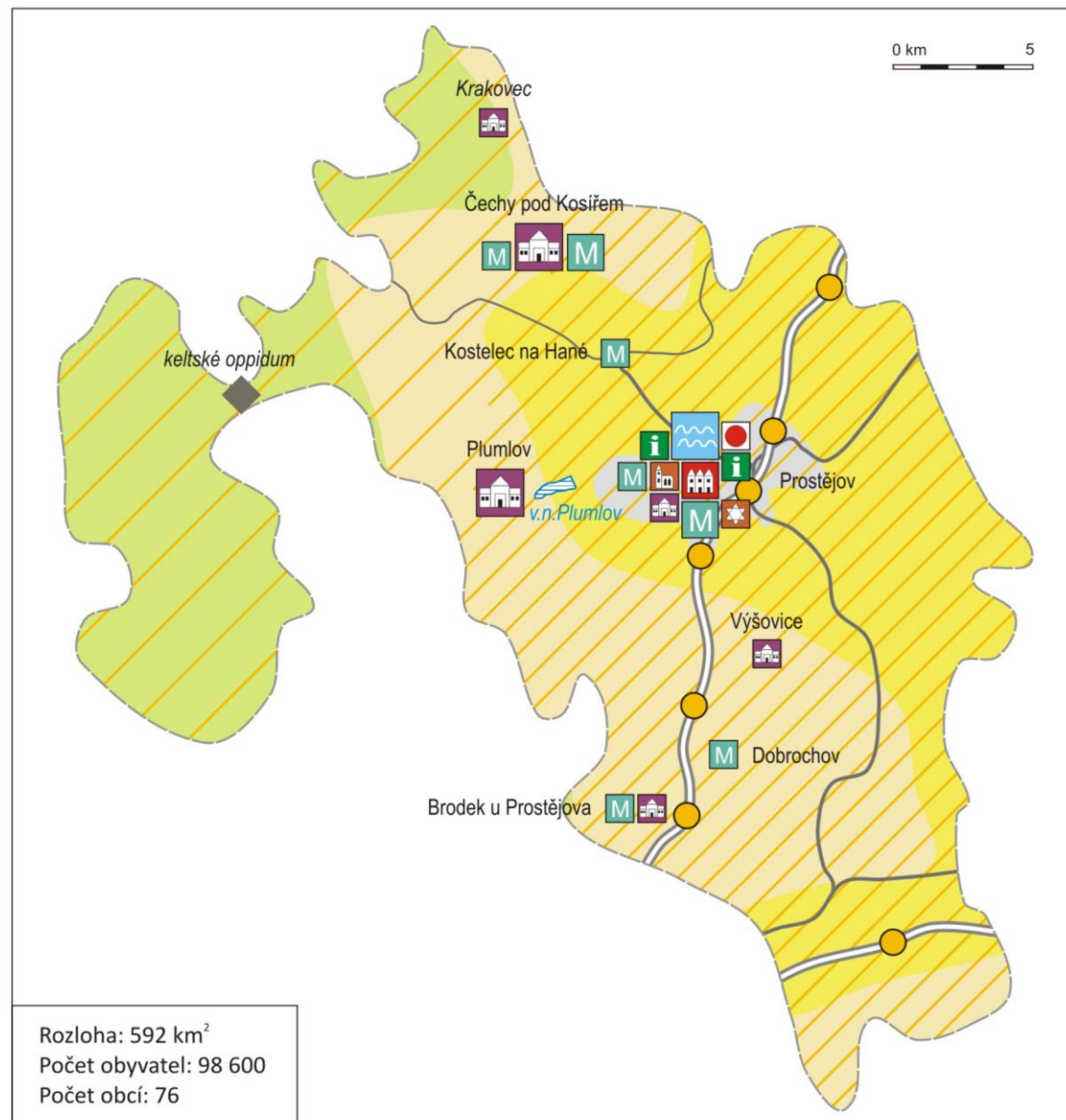
Atraktivita CR	A	B	C	Body		
Přírodní pozoruhodnosti						
Historické městské soubory	1			60		
Historické vesnické soubory	1	1		60		
Zámky		1		45		
Hrady, tvrze, zříceniny	1		1	75		
Křesťanské sakrální památky	2	2	2	230		
Židovské památky						
Vojenské památky		1		25		
Pietní památníky						
Technické památky		1		25		
Archeologické památky						
Historické podzemí						
Muzea, galerie	1	1	3	105		
Muzea v přírodě, skanzeny		1		30		
Lázeňská místa						
Zoologické zahrady, zooparky	1			60		
Botanické zahrady, arboreta	1	2		110		
Aquaparky, plavecké bazény	2			100		
Golfová hřiště	1			35		
Farmy pro hipoturistiku	1			35		
Vínařský věhlas						
Pivovarnický věhlas						
Jiné atraktivita cestovního ruchu		2		40		
Turistická informační centra	3			45		
Přidaná hodnota: památka UNESCO		1		100		
Úhm				1180		
Plochy a linie	A	B	C	D	E	
Rekreační a turistická krajina I						
Rekreační a turistická krajina II					•	40
Rekreační a turistická krajina IV			•			-90
Urbanizovaný prostor				•		-40
Průmyslový a těžební prostor						
Dálniční dostupnost I		•				120
Dálniční dostupnost II					•	15
Břehy vodních ploch I						
Břehy vodních ploch II						
Řeky vhodné pro splouvání						
Silnice I. třídy				•		40
Železnice I			•			60
Železnice II					•	10
Přidaná hodnota: národní park						
Přid.hodnota: chráněná krajinná oblast						
Úhm						155
Potenciál cestovního ruchu území ORP						1335

ORP Olomouc Olomoucký kraj



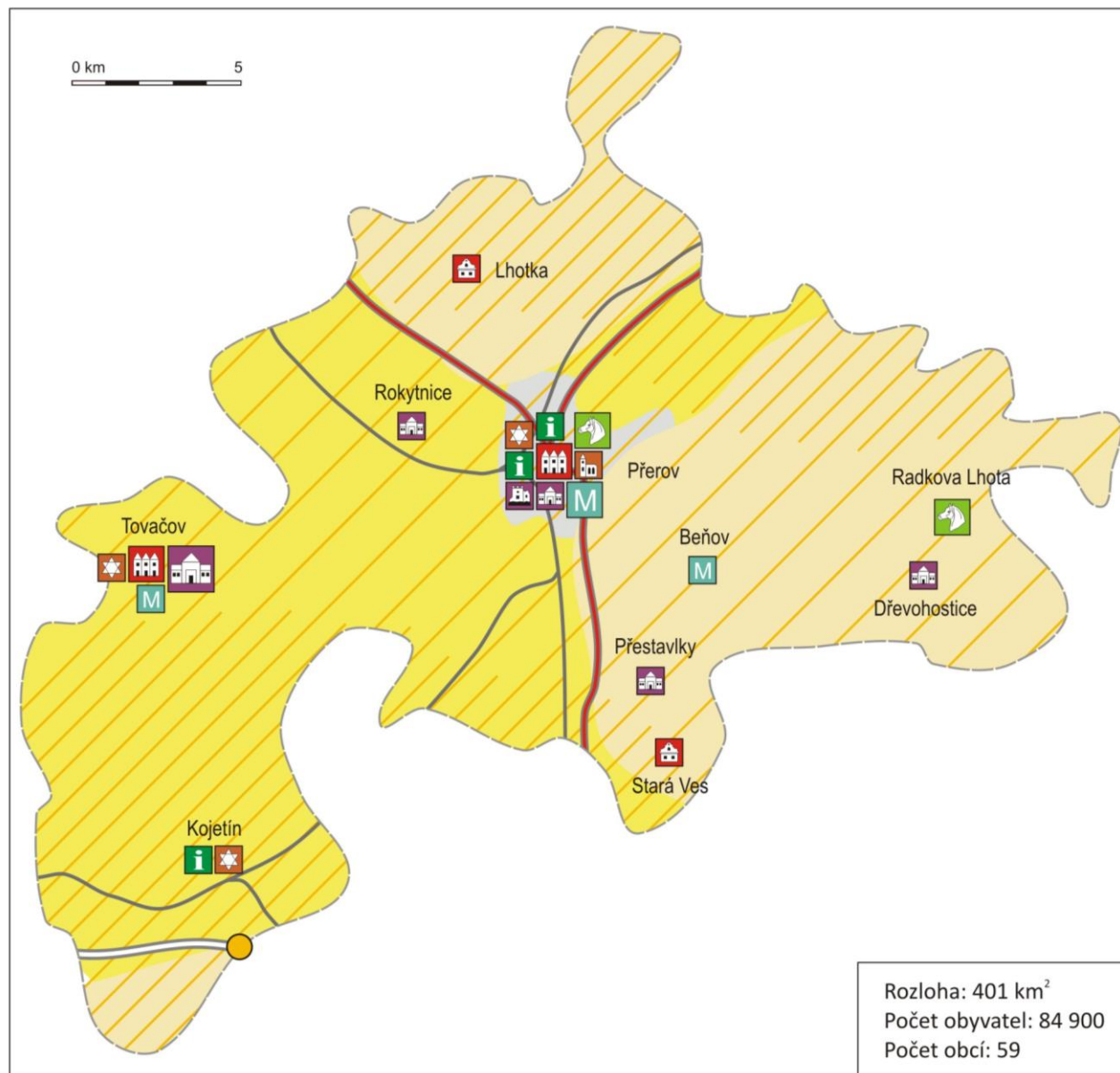
Atraktivita CR	A	B	C	Body		
Přírodní pozoruhodnosti						
Historické městské soubory		1		30		
Historické vesnické soubory						
Zámky		2	4	150		
Hrady, tvrze, zříceniny						
Křesťanské sakrální památky			1	15		
Židovské památky			1	15		
Vojenské památky						
Pietní památníky						
Technické památky						
Archeologické památky		1		20		
Historické podzemí						
Muzea, galerie		2	5	100		
Muzea v přírodě, skanzeny						
Lázeňská místa						
Zoologické zahrady, zooparky						
Botanické zahrady, arboreta						
Aquaparky, plavecké bazény	1			50		
Golfová hřiště						
Farmy pro hipoturistiku						
Vinařský věhlas						
Pivovarnický věhlas						
Jiné atraktivita cestovního ruchu		1		20		
Turistická informační centra	2			30		
Přidaná hodnota: památka UNESCO						
Úhm				430		
Plochy a linie	A	B	C	D	E	Body
Rekreační a turistická krajina I						
Rekreační a turistická krajina II				•		80
Rekreační a turistická krajina IV			•			-90
Urbanizovaný prostor				•		-40
Průmyslový a těžební prostor						
Dálniční dostupnost I		•				120
Dálniční dostupnost II				•		30
Břehy vodních ploch I						
Břehy vodních ploch II				•		50
Řeky vhodné pro splouvání						
Silnice I. třídy						
Železnice I			•			60
Železnice II				•		20
Přidaná hodnota: národní park						
Přid.hodnota: chráněná krajinná oblast						
Úhm						230
Potenciál cestovního ruchu území ORP						660

ORP Prostějov Olomoucký kraj



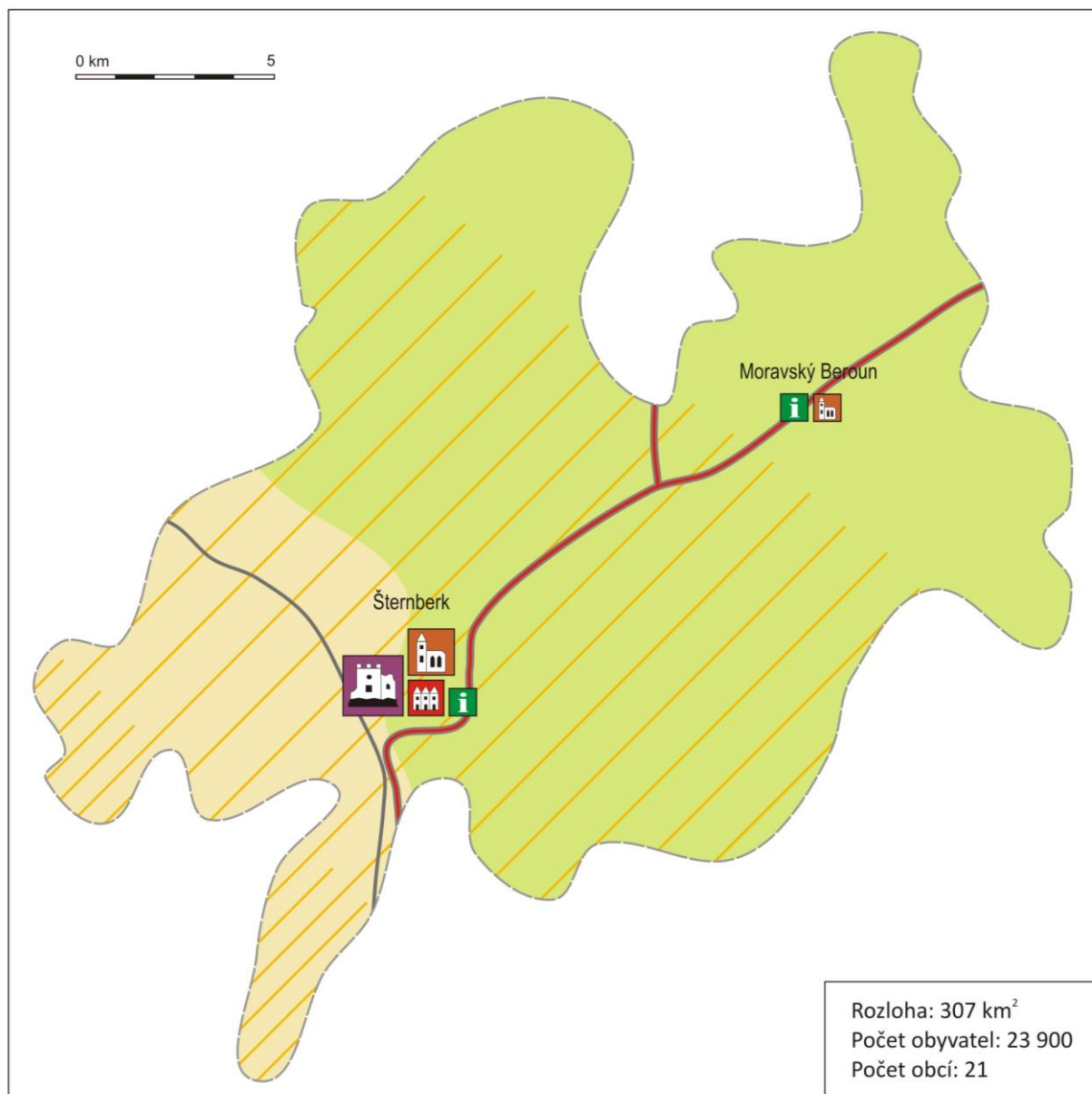
Atraktivita CR	A	B	C	Body		
Přírodní pozoruhodnosti						
Historické městské soubory		2		60		
Historické vesnické soubory		2		40		
Zámky		1	4	105		
Hrady, tvrze, zříceniny			1	15		
Křesťanské sakrální památky			1	15		
Židovské památky			3	45		
Vojenské památky						
Pietní památníky						
Technické památky						
Archeologické památky						
Historické podzemí						
Muzea, galerie		1	2	45		
Muzea v přírodě, skanzeny						
Lázeňská místa						
Zoologické zahrady, zooparky						
Botanické zahrady, arboreta						
Aquaparky, plavecké bazény						
Golfová hřiště						
Farmy pro hipoturistiku	2			70		
Vínařský věhlas						
Pivovarnický věhlas						
Jiné atraktivita cestovního ruchu						
Turistická informační centra	3			45		
Přidaná hodnota: památka UNESCO						
Úhm				440		
Plochy a linie	A	B	C	D	E	
Rekreační a turistická krajina I						
Rekreační a turistická krajina II						
Rekreační a turistická krajina IV		•				-120
Urbanizovaný prostor				•		-20
Průmyslový a těžební prostor						
Dálniční dostupnost I		•				120
Dálniční dostupnost II				•		30
Břehy vodních ploch I						
Břehy vodních ploch II						
Řeky vhodné pro splouvání						
Silnice I. třídy			•			60
Železnice I	•					100
Železnice II						
Přidaná hodnota: národní park						
Přid.hodnota: chráněná krajinná oblast						
Úhm						170
Potenciál cestovního ruchu území ORP						610

ORP Přerov Olomoucký kraj



Atraktivita CR	A	B	C	Body		
Přírodní pozoruhodnosti						
Historické městské soubory		1		30		
Historické vesnické soubory						
Zámky						
Hrady, tvrze, zříceniny	1			60		
Křesťanské sakrální památky		1	1	55		
Židovské památky						
Vojenské památky						
Pietní památníky						
Technické památky						
Archeologické památky						
Historické podzemí						
Muzea, galerie						
Muzea v přírodě, skanzeny						
Lázeňská místa						
Zoologické zahrady, zooparky						
Botanické zahrady, arboreta						
Aquaparky, plavecké bazény						
Golfová hřiště						
Farmy pro hipoturistiku						
Vínařský věhlas						
Pivovarnický věhlas						
Jiné atraktivita cestovního ruchu						
Turistická informační centra	2			30		
Přidaná hodnota: památka UNESCO						
Úhm				175		
Plochy a linie	A	B	C	D	E	Body
Rekreační a turistická krajina I						
Rekreační a turistická krajina II		•				160
Rekreační a turistická krajina IV						
Urbanizovaný prostor						
Průmyslový a těžební prostor						
Dálniční dostupnost I				•		30
Dálniční dostupnost II		•				60
Břehy vodních ploch I						
Břehy vodních ploch II						
Řeky vhodné pro splouvání						
Silnice I. třídy			•			60
Železnice I				•		40
Železnice II						
Přidaná hodnota: národní park						
Přid.hodnota: chráněná krajinná oblast						
Úhm						350
Potenciál cestovního ruchu území ORP						525

ORP Šternberk Olomoucký kraj



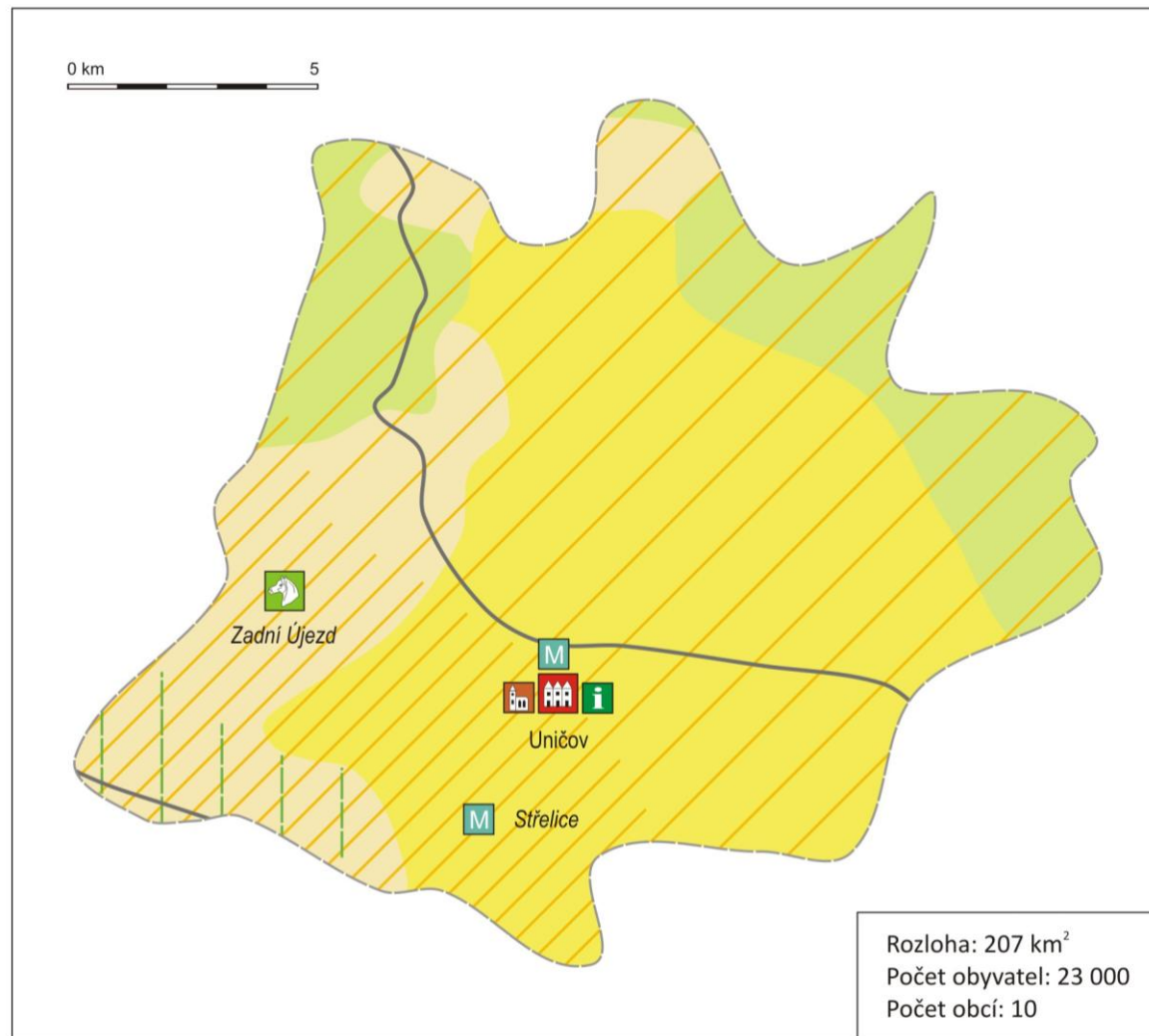
Atraktivita CR	A	B	C	Body		
Přírodní pozoruhodnosti	1	2		100		
Historické městské soubory		2		60		
Historické vesnické soubory		2		40		
Zámky	1		5	140		
Hrady, tvrze, zříceniny			1	15		
Křesťanské sakrální památky		1	3	85		
Židovské památky						
Vojenské památky						
Pietní památníky						
Technické památky		1		25		
Archeologické památky						
Historické podzemí						
Muzea, galerie		3	1	85		
Muzea v přírodě, skanzeny						
Lázeňská místa		2		50		
Zoologické zahrady, zooparky						
Botanické zahrady, arboreta						
Aquaparky, plavecké bazény		1		25		
Golfová hřiště						
Farmy pro hipoturistiku	3			105		
Vinařský věhlas						
Pivovarnický věhlas	1			25		
Jiné atraktivita cestovního ruchu	2	1		90		
Turistická informační centra	6			90		
Přidaná hodnota: památka UNESCO						
Úhm				935		
Plochy a linie	A	B	C	D	E	Body
Rekreační a turistická krajina I			•			210
Rekreační a turistická krajina II			•			120
Rekreační a turistická krajina IV						
Urbanizovaný prostor				•		-20
Průmyslový a těžební prostor						
Dálniční dostupnost I						
Dálniční dostupnost II			•			45
Břehy vodních ploch I						
Břehy vodních ploch II						
Řeky vhodné pro splouvání				•		60
Silnice I. třídy		•				80
Železnice I			•			60
Železnice II				•		20
Přidaná hodnota: národní park						
Přid.hodnota: chráněná krajinná oblast			•			60
Úhm						635
Potenciál cestovního ruchu území ORP						1570

ORP Šumperk Olomoucký kraj



Atraktivita CR	A	B	C	Body		
Přírodní pozoruhodnosti						
Historické městské soubory		1		30		
Historické vesnické soubory						
Zámky						
Hrady, tvrze, zříceniny						
Křesťanské sakrální památky			1	15		
Židovské památky						
Vojenské památky						
Pietní památníky						
Technické památky						
Archeologické památky						
Historické podzemí						
Muzea, galerie			2	20		
Muzea v přírodě, skanzeny						
Lázeňská místa						
Zoologické zahrady, zooparky						
Botanické zahrady, arboreta						
Aquaparky, plavecké bazény						
Golfová hřiště						
Farmy pro hipoturistiku	1			35		
Vínařský věhlas						
Pivovarnický věhlas						
Jiné atraktivita cestovního ruchu						
Turistická informační centra	1			15		
Přidaná hodnota: památka UNESCO						
Úhm				115		
Plochy a linie	A	B	C	D	E	Body
Rekreační a turistická krajina I						
Rekreační a turistická krajina II				•		80
Rekreační a turistická krajina IV		•				-120
Urbanizovaný prostor						
Průmyslový a těžební prostor						
Dálniční dostupnost I			•			90
Dálniční dostupnost II		•				60
Břehy vodních ploch I						
Břehy vodních ploch II						
Řeky vhodné pro splouvání						
Silnice I. třídy						
Železnice I		•				80
Železnice II						
Přidaná hodnota: národní park						
Přid.hodnota: chráněná krajinná oblast					•	20
Úhm						210
Potenciál cestovního ruchu území ORP						325

ORP Uničov Olomoucký kraj



Atraktivita CR	A	B	C	Body		
Přírodní pozoruhodnosti						
Historické městské soubory		1		30		
Historické vesnické soubory						
Zámky			1	15		
Hrady, tvrze, zříceniny		1		40		
Křesťanské sakrální památky			1	15		
Židovské památky						
Vojenské památky						
Pietní památníky						
Technické památky						
Archeologické památky						
Historické podzemí						
Muzea, galerie			2	20		
Muzea v přírodě, skanzeny						
Lázeňská místa						
Zoologické zahrady, zooparky						
Botanické zahrady, arboreta						
Aquaparky, plavecké bazény						
Golfová hřiště						
Farmy pro hipoturistiku						
Vínařský věhlas						
Pivovarnický věhlas						
Jiné atraktivita cestovního ruchu		2		40		
Turistická informační centra	2			30		
Přidaná hodnota: památka UNESCO						
Úhm				190		
Plochy a linie	A	B	C	D	E	Body
Rekreační a turistická krajina I						
Rekreační a turistická krajina II			•			120
Rekreační a turistická krajina IV				•		-60
Urbanizovaný prostor						
Průmyslový a těžební prostor						
Dálniční dostupnost I			•			90
Dálniční dostupnost II		•				60
Břehy vodních ploch I						
Břehy vodních ploch II						
Řeky vhodné pro splouvání				•		60
Silnice I. třídy				•		40
Železnice I		•				80
Železnice II						
Přidaná hodnota: národní park						
Přid.hodnota: chráněná krajinná oblast						
Úhm						390
Potenciál cestovního ruchu území ORP						580

ORP Zábřeh Olomoucký kraj

