





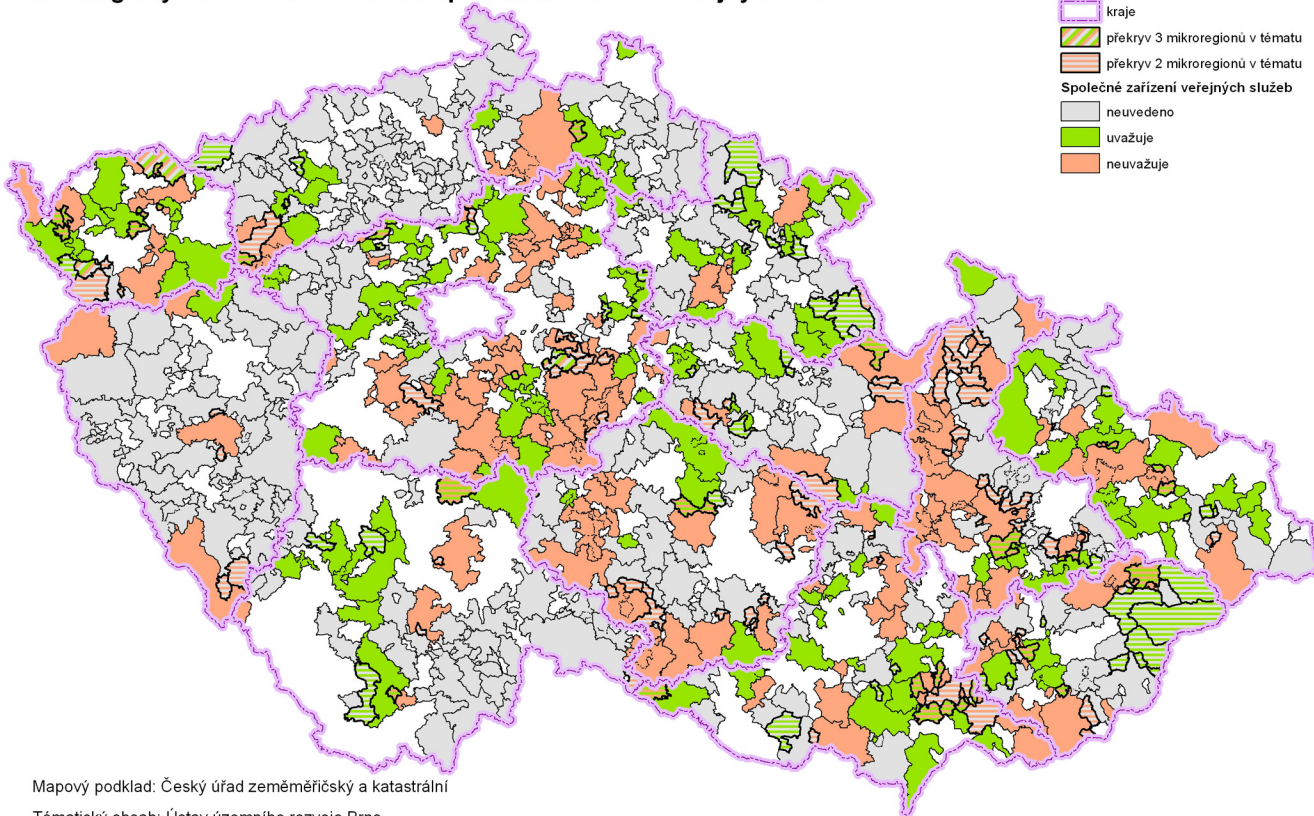


**Kartogram č.8**

**Mikroregiony dle vztahu k zřízení společného zařízení veřejných služeb**

**Legenda**

-  kraje
-  překryv 3 mikroregionů v tématu
-  překryv 2 mikroregionů v tématu
- Společné zařízení veřejných služeb**
-  neuvedeno
-  uvažuje
-  neuvažuje



Mapový podklad: Český úřad zeměměřičský a katastrální

Tématický obsah: Ústav územního rozvoje Brno